



แผนพัฒนาท้องถิ่น (พ.ศ.๒๕๖๖ - ๒๕๗๐) แก้ไขครั้งที่ ๑/๒๕๖๖



งานนโยบายและแผนองค์การบริหารส่วนตำบลหน้าเขา
ตำบลหน้าเขา อำเภอเขาพนม จังหวัดกระบี่



ประกาศองค์การบริหารส่วนตำบลหน้าเขา
เรื่อง ประกาศการใช้แผนพัฒนาท้องถิ่น (พ.ศ. ๒๕๖๖ - ๒๕๗๐) แก้ไขครั้งที่ ๑/๒๕๖๖
องค์การบริหารส่วนตำบลหน้าเขา

เนื่องด้วย องค์การบริหารส่วนตำบลหน้าเขาได้ดำเนินการแก้ไขแผนพัฒนาท้องถิ่น (พ.ศ. ๒๕๖๖ - ๒๕๗๐) ครั้งที่ ๑/๒๕๖๖ ตามที่กระทรวงมหาดไทยได้ให้องค์การปกครองส่วนท้องถิ่นนำเหตุผลในแผนพัฒนาเศรษฐกิจและสังคมแห่งชาติ ฉบับที่ ๑๓ มาจัดทำรายละเอียดที่มีความสอดคล้องหรือเชื่อมโยงกับยุทธศาสตร์ชาติ ๒๐ ปี แผนพัฒนาจังหวัด/กลุ่มจังหวัด/ภาค ยุทธศาสตร์การพัฒนาขององค์การปกครองส่วนท้องถิ่นในเขตจังหวัด และยุทธศาสตร์องค์การปกครองส่วนท้องถิ่น ในส่วนที่ ๒ ยุทธศาสตร์ขององค์การปกครองส่วนท้องถิ่น และส่วนที่ ๓ การนำแผนพัฒนาท้องถิ่นไปสู่การปฏิบัติ โดยเป็นอำนาจของผู้บริหารท้องถิ่นในการดำเนินการตามระเบียบกระทรวงมหาดไทยว่าด้วยการจัดทำแผนพัฒนาขององค์การปกครองส่วนท้องถิ่น พ.ศ. ๒๕๔๘ และที่แก้ไขเพิ่มเติม ข้อ ๔ และ ข้อ ๒๑ มาดำเนินการโดยอนุโลมและให้ใช้เป็นการแก้ไขแผนพัฒนาท้องถิ่น ทั้งนี้ ให้ดำเนินการแล้วเสร็จภายใน ๑๒๐ วันนับแต่วันประกาศในราชกิจจานุเบกษา รายละเอียดตามหนังสือกระทรวงมหาดไทย ที่ มท ๐๘๑๐.๓/ว ๖๐๘๖ ลงวันที่ ๑๙ สิงหาคม ๒๕๖๕ โดยนายกองค์การบริหารส่วนตำบลหน้าเขา ได้อนุมัติแผนดังกล่าว วันที่ ๑๓ ธันวาคม พ.ศ. ๒๕๖๕ เป็นที่เรียบร้อยแล้ว

ดังนั้น เพื่อให้การบริหารงานขององค์การบริหารส่วนตำบลหน้าเขาเป็นไปอย่างมีประสิทธิภาพสามารถนำแผนพัฒนาไปใช้ได้อย่างถูกต้อง รวมทั้งให้หน่วยงานที่เกี่ยวข้องและประชาชนทั่วไปได้รับทราบจึงประกาศใช้แผนพัฒนาท้องถิ่น (พ.ศ. ๒๕๖๖ - ๒๕๗๐) แก้ไขครั้งที่ ๑/๒๕๖๖ ตามระเบียบกระทรวงมหาดไทยว่าด้วยการจัดทำแผนพัฒนาขององค์การปกครองส่วนท้องถิ่น พ.ศ. ๒๕๔๘ แก้ไขเพิ่มเติมถึง (ฉบับที่ ๓) พ.ศ. ๒๕๖๑ ข้อ ๒๑ การแก้ไขแผนพัฒนาท้องถิ่นเป็นอำนาจของผู้บริหารท้องถิ่น เมื่อผู้บริหารท้องถิ่นได้เห็นชอบแผนการพัฒนาท้องถิ่นที่แก้ไขแล้ว ให้ปิดประกาศให้ประชาชนทราบโดยเปิดเผยไม่น้อยกว่า ๓๐ วันนับแต่วันที่ผู้บริหารเห็นชอบ พร้อมทั้งแจ้งสภาท้องถิ่น อำเภอ และจังหวัดทราบด้วย (รายละเอียดตามแบบการแก้ไขแผนพัฒนาที่แนบท้ายประกาศนี้) โดยให้มีผลนับตั้งแต่ ณ วันประกาศเป็นต้นไป ทั้งนี้สามารถขอดูหรือสอบถามเพิ่มเติมได้ที่ศูนย์ข้อมูลข่าวสารขององค์การบริหารส่วนตำบลหน้าเขา ณ ที่ทำการองค์การบริหารส่วนตำบลหน้าเขา เลขที่ ๑๙๙ หมู่ ๒ ตำบลหน้าเขา อำเภอเขาพนม จังหวัดกระบี่ โทรศัพท์ ๐๗๕-๖๐๒๕๘๙

จึงประกาศให้ทราบโดยทั่วกัน

ประกาศ ณ วันที่ ๒๕ เดือนกุมภาพันธ์ พ.ศ. ๒๕๖๖



หลักการและเหตุผล

เนื่องด้วย องค์การบริหารส่วนตำบลหน้าเขาได้จัดทำแผนพัฒนาท้องถิ่น (พ.ศ. ๒๕๖๖ - ๒๕๗๐) และมี
แก้ไขแผนฯ ครั้งที่ ๑/๒๕๖๕, ๒/๒๕๖๕ ไปแล้วนั้น แต่ทั้งนี้เนื่องจากว่าองค์การบริหารส่วนตำบลหน้าเขามี
ความจำเป็นที่จะต้องแก้ไขแผนพัฒนาท้องถิ่น (พ.ศ. ๒๕๖๖ - ๒๕๗๐) ครั้งที่ ๑/๒๕๖๖ ให้ถูกต้องตามที่
กระทรวงมหาดไทย ได้ให้องค์กรปกครองส่วนท้องถิ่นนำเหตุผลในแผนพัฒนาเศรษฐกิจและสังคมแห่งชาติ
ฉบับที่ ๑๓ มาจัดทำรายละเอียดที่มีความสอดคล้องหรือเชื่อมโยงกับยุทธศาสตร์ชาติ ๒๐ ปี แผนพัฒนาจังหวัด/
กลุ่มจังหวัด/ภาค ยุทธศาสตร์การพัฒนาขององค์กรปกครองส่วนท้องถิ่นในเขตจังหวัด และยุทธศาสตร์องค์กร
ปกครองส่วนท้องถิ่น ในส่วนที่ ๒ ยุทธศาสตร์ขององค์กรปกครองส่วนท้องถิ่น และส่วนที่ ๓ การนำ
แผนพัฒนาท้องถิ่นไปสู่การปฏิบัติ โดยเป็นอำนาจของผู้บริหารท้องถิ่นในการดำเนินการตามระเบียบ
กระทรวงมหาดไทยว่าด้วยการจัดทำแผนพัฒนาขององค์กรปกครองส่วนท้องถิ่น พ.ศ. ๒๕๔๘ และที่แก้ไขเพิ่มเติม
ข้อ ๔ และ ข้อ ๒๑ มาดำเนินการโดยอนุโลมและให้ใช้เป็นการแก้ไขแผนพัฒนาท้องถิ่น ทั้งนี้ ให้ดำเนินการ
แล้วเสร็จภายใน ๑๒๐ วันนับแต่วันประกาศในราชกิจจานุเบกษา กรณีองค์กรปกครองส่วนท้องถิ่นไม่อาจ
ดำเนินการแล้วเสร็จตามเวลาที่กำหนดดังกล่าวให้ผู้บริหารท้องถิ่นดำเนินการตามที่เห็นสมควรและให้นำแนว
ทางการดำเนินงานตามหนังสือกระทรวงมหาดไทย ที่ มท ๐๘๑๐.๓/ว ๑๒๓๙ ลงวันที่ ๒๑ กุมภาพันธ์
๒๕๖๕ มาเป็นแนวทางในการปฏิบัติด้วย รายละเอียดตามหนังสือกระทรวงมหาดไทย ที่ มท ๐๘๑๐.๓/ว
๖๐๘๖ ลงวันที่ ๑๙ สิงหาคม ๒๕๖๕ เรื่อง ชักซ้อมแนวทางปฏิบัติการใช้แผนพัฒนาท้องถิ่นขององค์กร
ปกครองส่วนท้องถิ่นเพื่อจัดทำบริการสาธารณะหรือกิจกรรมสาธารณะ ปัจจุบันได้มีประกาศใช้แผนพัฒนา
เศรษฐกิจและสังคมแห่งชาติ ฉบับที่ ๑๓ (พ.ศ. ๒๕๖๖ - ๒๕๗๐) ราชกิจจานุเบกษา เมื่อวันที่ ๑ พฤศจิกายน
๒๕๖๕

ดังนั้น เพื่อให้การแก้ไขโครงการพัฒนาในแผนพัฒนาท้องถิ่น (พ.ศ. ๒๕๖๖ - ๒๕๗๐) เป็นไปด้วยความ
ถูกต้องตามระเบียบและหนังสือกระทรวงมหาดไทยดังกล่าว นายกองค้การบริหารส่วนตำบลหน้าเขา จึงอนุมัติ
แก้ไขแผนพัฒนาท้องถิ่น (พ.ศ. ๒๕๖๖ - ๒๕๗๐) ครั้งที่ ๑/๒๕๖๖ และดำเนินการประกาศใช้ต่อไป

(ลงชื่อ)ผู้อนุมัติ

(นายวรรณะ บุญประกอบ)

ตำแหน่ง นายกองค้การบริหารส่วนตำบลหน้าเขา

วันที่ ๒๗ กุมภาพันธ์ พ.ศ. ๒๕๖๖

ส่วนที่ ๒ ยุทธศาสตร์การพัฒนากองกรปกครองส่วนท้องถิ่น

รายละเอียดแผนพัฒนาท้องถิ่น (พ.ศ. ๒๕๖๖ – ๒๕๗๐) แก้ไขครั้งที่ ๑/๒๕๖๖ องค์การบริหารส่วนตำบลหน้าเขาอำเภอเขาพนม จังหวัดกระบี่

แผนพัฒนาเศรษฐกิจและสังคมแห่งชาติ ฉบับที่ ๑๓ (พ.ศ. ๒๕๖๖ – ๒๕๗๐)

ในการจัดทำแผนพัฒนาท้องถิ่น ต้องมีความเชื่อมโยงของยุทธศาสตร์ในภาพรวม (Strategy linkage) ความเชื่อมโยงในเชิงยุทธศาสตร์ที่เชื่อมต่อกันเพื่อให้เกิดภาพรวม (Overview) การเชื่อมโยงจากจุดหนึ่งไปจุดหนึ่งในเชิงยุทธศาสตร์ โดยสามารถนำเข้าสู่รอยต่อที่เข้าหากันได้อย่างกลมกลืนแม้ว่าจะเรียกชื่อที่แตกต่างกันก็ตาม แต่ก็สามารถเดินทางไปด้วยกันได้ ในเชิงยุทธศาสตร์เป็นการเชื่อมโยงความสัมพันธ์ระหว่างยุทธศาสตร์ระดับมหภาคกับยุทธศาสตร์ขององค์กรปกครองส่วนท้องถิ่น ได้แก่ (๑) ยุทธศาสตร์ชาติ ๒๐ ปี (๒) แผนพัฒนาเศรษฐกิจและสังคมแห่งชาติ (๓) การกำหนดเป้าหมายการพัฒนาที่ยั่งยืน (Sustainable Development Goals: SDGs) (๔) แผนพัฒนาจังหวัด/กลุ่มจังหวัด/ภาค (๕) ยุทธศาสตร์การพัฒนาขององค์กรปกครองส่วนท้องถิ่นในเขตจังหวัดและ (๖) ยุทธศาสตร์ขององค์กรปกครองส่วนท้องถิ่น การกำหนดและการวิเคราะห์ความเชื่อมโยงองค์รวมที่นำไปสู่การพัฒนาท้องถิ่นจากยุทธศาสตร์ทุกระดับ มีความสัมพันธ์หรือเชื่อมโยงกันอย่างไรเพื่อให้การพัฒนาท้องถิ่นสอดคล้องกับยุทธศาสตร์ระดับมหภาคและยุทธศาสตร์ขององค์กรปกครองส่วนท้องถิ่นประกอบด้วย (๑) วิสัยทัศน์ (๒) ยุทธศาสตร์ (๓) เป้าประสงค์ (๔) ตัวชี้วัด (๕) ค่าเป้าหมาย (๖) กลยุทธ์ และ (๗) จุดยืนทางยุทธศาสตร์ ซึ่งองค์การบริหารส่วนตำบลหน้าเขาได้จัดทำแผนพัฒนาท้องถิ่น (พ.ศ. ๒๕๖๖ – ๒๕๗๐) ที่มีความเชื่อมโยงของยุทธศาสตร์ดังกล่าว และเชื่อมโยงกับแผนพัฒนาเศรษฐกิจและสังคมแห่งชาติ ฉบับที่ ๑๓ ด้วย โดยนำหมุดหมายในแผนพัฒนาเศรษฐกิจและสังคมแห่งชาติ ฉบับที่ ๑๓ มาจัดทำรายละเอียดที่มีความสอดคล้องหรือเชื่อมโยงกับยุทธศาสตร์ชาติ ๒๐ ปี แผนพัฒนาจังหวัด/กลุ่มจังหวัด/ภาค ยุทธศาสตร์การพัฒนาขององค์กรปกครองส่วนท้องถิ่นในเขตจังหวัด และยุทธศาสตร์องค์กรปกครองส่วนท้องถิ่น ซึ่งมารายละเอียดดังนี้

แผนพัฒนาเศรษฐกิจและสังคมแห่งชาติ ฉบับที่ ๑๓ (พ.ศ. ๒๕๖๖ – ๒๕๗๐) มีสถานะเป็นแผนระดับที่ ๒ ซึ่งเป็นกลไกที่สำคัญในการแปลงยุทธศาสตร์ชาติไปสู่การปฏิบัติ และใช้เป็นกรอบสำหรับการจัดทำแผนระดับที่ ๓ เพื่อให้การดำเนินงานของภาคีการพัฒนาที่เกี่ยวข้องสามารถสนับสนุนการบรรลุเป้าหมายตามยุทธศาสตร์ชาติตามกรอบระยะเวลาที่คาดหวังไว้ได้โดยพระราชบัญญัติสภาพัฒนาการเศรษฐกิจและสังคมแห่งชาติ พ.ศ. ๒๕๖๑ บัญญัติให้แผนพัฒนาเศรษฐกิจและสังคมแห่งชาติ ฉบับที่ ๑๒ มีผลบังคับใช้ถึงวันที่ ๓๐ กันยายน ๒๕๖๕ ส่งผลให้กรอบระยะเวลา ๕ ปีของแผนพัฒนาเศรษฐกิจและสังคมแห่งชาติ ฉบับที่ ๑๓ เริ่มต้น ณ วันที่ ๑ ตุลาคม ๒๕๖๕ ครอบคลุมปีงบประมาณ พ.ศ. ๒๕๖๖ – ๒๕๗๐ ซึ่งเป็นระยะ ๕ ปีที่สองของยุทธศาสตร์ชาติ ทั้งนี้การจัดทำแผนพัฒนาฯ ฉบับที่ ๑๓ อยู่บนความตั้งใจที่จะให้แผนมีจุดเน้นและเป้าหมายของการพัฒนาที่เป็นรูปธรรม สามารถบ่งบอกทิศทางพัฒนาที่ชัดเจนที่ประเทศควรมุ่งไปในระยะ ๕ ปีถัดไป โดยเป็นผลที่เกิดจากกระบวนการสังเคราะห์ข้อมูลอย่างรอบด้าน ทั้งสถานะของทุนในมิติต่างๆ บทเรียนของการพัฒนาที่ผ่านมาตลอด จนการเปลี่ยนแปลงของปัจจัยและเงื่อนไขที่จะมีอิทธิพลต่อสภาพพหุต่างๆ ของประเทศ รวมถึงการสนับสนุนให้ภาคีการพัฒนาทุกภาคส่วนเข้ามามีส่วนร่วมในการแลกเปลี่ยนความคิดเห็นอย่างกว้างขวางตั้งแต่ในขั้นตอนการกำหนดกรอบทิศทางของแผนไปจนถึงการยกร่างแผนนอกจากนี้ การจัดทำแผนพัฒนาฯ ฉบับที่ ๑๓ ยังอยู่ในช่วงเวลาทั่วโลก รวมถึงประเทศไทยต้องเผชิญกับข้อจำกัดหลากหลายประการที่เป็นผลสืบเนื่องจากสถานการณ์การแพร่ระบาดของโควิด-๑๙ ซึ่งไม่เพียงแต่ก่อให้เกิดการเจ็บป่วยและเสียชีวิตของประชากร แต่ยังส่งผลให้เกิด

เงื่อนไขทางเศรษฐกิจและการดำเนินชีวิตของประชาชนทุกกลุ่ม นอกจากนี้ ในระยะของแผนพัฒนาฯ ฉบับที่ ๑๓ ยังเป็นช่วงเวลาที่แนวโน้มของการพัฒนาของเทคโนโลยีอย่างก้าวกระโดด การเปลี่ยนแปลงสภาพภูมิอากาศที่มีความรุนแรงเพิ่มขึ้นการเป็นสังคมสูงวัยของประเทศไทยและหลายประเทศทั่วโลก ตลอดจนการเปลี่ยนแปลงด้านภูมิรัฐศาสตร์ระหว่างประเทศ ดังนั้น การขับเคลื่อนการพัฒนาประเทศท่ามกลางกระแสแนวโน้มการเปลี่ยนแปลงดังกล่าวจึงต้องให้ความสำคัญกับการเสริมสร้างความเข้มแข็งจากภายในให้สามารถเติบโตต่อไปได้อย่างมั่นคงท่ามกลางความผันแปรที่เกิดขึ้นรอบด้าน และคำนึงถึงผลประโยชน์ของประเทศทั้งทางเศรษฐกิจ สังคมและสิ่งแวดล้อมอย่างยั่งยืน

ในการกำหนดทิศทางของแผนพัฒนาฯ ฉบับที่ ๑๓ ให้ประเทศสามารถก้าวข้ามความท้าทายต่างๆ เพื่อให้ “ประเทศไทยมีความมั่นคง มั่งคั่ง ยั่งยืน เป็นประเทศพัฒนาแล้ว ด้วยการพัฒนาตามหลักปรัชญาของเศรษฐกิจพอเพียง” ตามเจตนารมณ์ของยุทธศาสตร์ชาติ ได้อาศัยหลักการและแนวคิด ๔ ประการ ดังนี้

๑. หลักปรัชญาของเศรษฐกิจพอเพียง

๒. การสร้างความสามารถในการ

๓. เป้าหมายการพัฒนาอย่างยั่งยืนของสหประชาชาติ

๔. การพัฒนาเศรษฐกิจชีวภาพ เศรษฐกิจหมุนเวียน เศรษฐกิจสีเขียว

วัตถุประสงค์และเป้าหมายการพัฒนา

การพัฒนาประเทศในระยะ ๕ ปี ของแผนพัฒนาฯ ฉบับที่ ๑๓ ให้สามารถก้าวข้ามความท้าทายที่เป็นอุปสรรคต่อการบรรลุเป้าหมายตามยุทธศาสตร์ชาติ จำเป็นจะต้องเร่งแก้ไขจุดอ่อนและข้อจำกัดของประเทศที่มีอยู่เดิม รวมทั้งเพิ่มศักยภาพในการรับมือกับความเสี่ยงสำคัญที่มาจากการเปลี่ยนแปลงของบริบททั้งจากภายนอกและภายใน ตลอดจนการเสริมสร้างความสามารถในการสร้างสรรค์ประโยชน์จากโอกาสที่เกิดขึ้นได้อย่างเหมาะสมและทันท่วงทีด้วยเหตุนี้ การกำหนดทิศทางการพัฒนาประเทศในระยะของแผนพัฒนาฯ ฉบับที่ ๑๓ จึงมีวัตถุประสงค์เพื่อ พลิกโฉมประเทศไทยสู่ “สังคมก้าวหน้า เศรษฐกิจสร้างมูลค่าอย่างยั่งยืน” ซึ่งหมายถึงการสร้างการเปลี่ยนแปลงที่ครอบคลุมตั้งแต่ระดับโครงสร้าง นโยบาย และกลไก เพื่อมุ่งเสริมสร้างสังคมที่ก้าวหน้าพลวัตของโลก และเกื้อหนุนให้คนไทยมีโอกาสที่จะพัฒนาตนเองได้อย่างเต็มศักยภาพ พร้อมกับการยกระดับกิจกรรมการผลิตและการให้บริการให้สามารถสร้างมูลค่าเพิ่มที่สูงขึ้นโดยอยู่บนพื้นฐานของความยั่งยืนทางสิ่งแวดล้อม เพื่อให้เป็นไปตามวัตถุประสงค์ข้างต้น แผนพัฒนาฯ ฉบับที่ ๑๓ จึงกำหนดเป้าหมายหลักของการพัฒนาจำนวน ๕ ประการ ประกอบด้วย

๑. การปรับโครงสร้างภาคการผลิตและบริการสู่เศรษฐกิจฐานนวัตกรรม มุ่งยกระดับขีดความสามารถในการแข่งขันของภาคการผลิตและบริการสำคัญ ผ่านการผลักดันส่งเสริมการสร้างมูลค่าเพิ่มโดยใช้นวัตกรรม เทคโนโลยี และความคิดสร้างสรรค์ ที่ตอบโจทย์พัฒนาการของสังคมยุคใหม่และเป็นมิตรต่อสิ่งแวดล้อม พร้อมทั้งให้ความสำคัญกับการเชื่อมโยงเศรษฐกิจท้องถิ่นและผู้ประกอบการรายย่อยกับห่วงโซ่มูลค่าของภาคการผลิตและบริการเป้าหมาย รวมถึงพัฒนาระบบนิเวศที่ส่งเสริมการค้าการลงทุนและนวัตกรรม

๒. การพัฒนาคนสำหรับโลกยุคใหม่ มุ่งพัฒนาให้คนไทยมีทักษะและคุณลักษณะที่เหมาะสมกับโลกยุคใหม่ ทั้งทักษะในด้านความรู้ ทักษะทางพฤติกรรม และคุณลักษณะตามบรรทัดฐานที่ดีของสังคม และเร่งรัดการเตรียมพร้อมกำลังคนให้มีคุณภาพสอดคล้องกับความต้องการของตลาดแรงงาน และเอื้อต่อการปรับโครงสร้างเศรษฐกิจไปสู่ภาคการผลิตและบริการเป้าหมายที่มีศักยภาพและผลิตภาพสูงขึ้น รวมทั้งให้ความสำคัญกับการสร้างหลักประกันและความคุ้มครองทางสังคมที่สามารถส่งเสริมความมั่นคงในชีวิต

๓. การมุ่งสู่สังคมแห่งโอกาสและความเป็นธรรม มุ่งลดความเหลื่อมล้ำทางเศรษฐกิจและสังคม ทั้งในเชิงรายได้พื้นที่ ความมั่งคั่ง และการแข่งขันของภาคธุรกิจ ด้วยการสนับสนุนช่วยเหลือกลุ่มเปราะบางและผู้ด้อยโอกาสให้มีโอกาสในการเลื่อนสถานะทางเศรษฐกิจและสังคม กระจายโอกาสทางเศรษฐกิจและจัดให้มีบริการสาธารณะที่มีคุณภาพอย่างทั่วถึงและเท่าเทียมในทุกพื้นที่ พร้อมทั้งเพิ่มโอกาสในการแข่งขันของภาคธุรกิจให้เปิดกว้างและเป็นธรรม

๔. การเปลี่ยนผ่านการผลิตและบริการไปสู่ความยั่งยืน มุ่งลดการก่อมลพิษ ควบคุมไปกับการผลักดันให้เกิดการใช้ทรัพยากรธรรมชาติอย่างมีประสิทธิภาพและสอดคล้องกับขีดความสามารถในการรองรับของระบบนิเวศ ตลอดจนลดปริมาณการปล่อยก๊าซเรือนกระจกเพื่อให้ประเทศไทยบรรลุเป้าหมายความเป็นกลางทางคาร์บอนภายในปี ๒๕๙๓ และบรรลุเป้าหมายการปล่อยก๊าซเรือนกระจกสุทธิเป็นศูนย์ภายในปี ๒๖๐๘

๕. การเสริมสร้างความสามารถของประเทศในการรับมือกับการเปลี่ยนแปลงและความเสี่ยงภายใต้บริบทโลกใหม่ มุ่งสร้างความพร้อมในการรับมือและแสวงหาโอกาสจากการเป็นสังคมสูงวัย การเปลี่ยนแปลงสภาพภูมิอากาศ ภัยโรคระบาด และภัยคุกคามทางไซเบอร์ พัฒนาโครงสร้างพื้นฐานและกลไกทางสถาบันที่เอื้อต่อการเปลี่ยนแปลงสู่ดิจิทัล รวมทั้งปรับปรุงโครงสร้างและระบบการบริหารงานของภาครัฐให้สามารถตอบสนองต่อการเปลี่ยนแปลงของบริบททางเศรษฐกิจ สังคม และเทคโนโลยีได้อย่างทันเวลามีประสิทธิภาพ และมีธรรมาภิบาล

เพื่อถ่ายทอดเป้าหมายหลักไปสู่ภาพของการขับเคลื่อนที่ชัดเจนในลักษณะของวาระการพัฒนานาที่เอื้อให้เกิดการทำงานร่วมกันของหลายหน่วยงานและหลายภาคส่วนในการผลักดันการพัฒนาเรื่องใดเรื่องหนึ่งให้เกิดผลได้อย่างเป็นรูปธรรม แผนพัฒนาฯ ฉบับที่ ๑๓ จึงได้กำหนดหมุดหมายการพัฒนา จำนวน ๑๓ หมุดหมาย ซึ่งเป็นการบ่งบอกถึงสิ่งที่ประเทศไทยปรารถนาจะ “เป็น” หรือมุ่งหวังจะ “มี” เพื่อสะท้อนประเด็นการพัฒนาที่มีลำดับความสำคัญสูงต่อการพลิกโฉมประเทศไทยสู่ “สังคมก้าวหน้า เศรษฐกิจสร้างมูลค่าอย่างยั่งยืน” โดยหมุดหมายทั้ง ๑๓ ประการ แบ่งออกได้เป็น ๔ มิติ ดังนี้

๑. มิติภาคการผลิตและบริการเป้าหมาย ประกอบไปด้วย

- หมุดหมายที่ ๑ ไทยเป็นประเทศชั้นนำด้านสินค้าเกษตรและเกษตรแปรรูปมูลค่าสูง
- หมุดหมายที่ ๒ ไทยเป็นจุดหมายของการท่องเที่ยวที่เน้นคุณภาพและความยั่งยืน
- หมุดหมายที่ ๓ ไทยเป็นฐานการผลิตยานยนต์ไฟฟ้าที่สำคัญของโลก
- หมุดหมายที่ ๔ ไทยเป็นศูนย์กลางทางการแพทย์และสุขภาพมูลค่าสูง
- หมุดหมายที่ ๕ ไทยเป็นประตูการค้าการลงทุนและยุทธศาสตร์ทางโลจิสติกส์ที่สำคัญของภูมิภาค
- หมุดหมายที่ ๖ ไทยเป็นศูนย์กลางอุตสาหกรรมอิเล็กทรอนิกส์อัจฉริยะและอุตสาหกรรมดิจิทัลของอาเซียน

๒. มิติโอกาสและความเสมอภาคทางเศรษฐกิจและสังคม ประกอบไปด้วย

- หมุดหมายที่ ๗ ไทยมีวิสาหกิจขนาดกลางและขนาดย่อมที่เข้มแข็ง มีศักยภาพสูง และสามารถแข่งขันได้
- หมุดหมายที่ ๘ ไทยมีพื้นที่และเมืองอัจฉริยะที่น่าอยู่ ปลอดภัย เติบโตได้อย่างยั่งยืน
- หมุดหมายที่ ๙ ไทยมีความยากจนข้ามรุ่นลดลง และมีความคุ้มครองทางสังคมที่เพียงพอเหมาะสม

๓. มิติความยั่งยืนของทรัพยากรธรรมชาติและสิ่งแวดล้อม

- หมุดหมายที่ ๑๐ ไทยมีเศรษฐกิจหมุนเวียนและสังคมคาร์บอนต่ำ
- หมุดหมายที่ ๑๑ ไทยสามารถลดความเสี่ยงและผลกระทบจากภัยธรรมชาติและการเปลี่ยนแปลงสภาพภูมิอากาศ

๔. มิติปัจจัยผลักดันการพลิกโฉมประเทศ

หมวดหมู่ที่ ๑๒ ไทยมีกำลังคนสมรรถนะสูง มุ่งเรียนรู้อย่างต่อเนื่อง ตอบโจทย์การพัฒนา
แห่งอนาคต

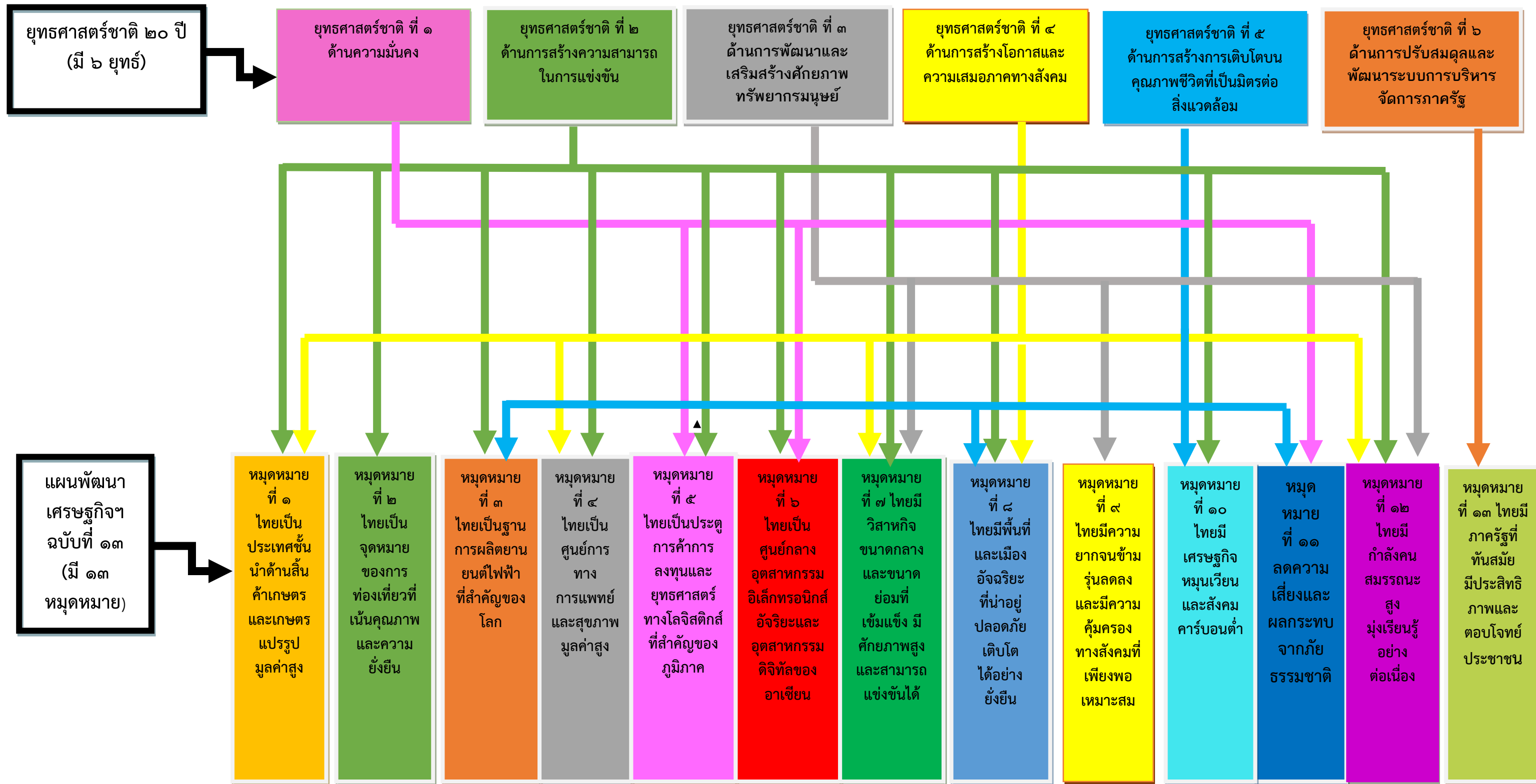
หมวดหมู่ที่ ๑๓ ไทยมีภาครัฐที่ทันสมัย มีประสิทธิภาพ และตอบโจทย์ประชาชน

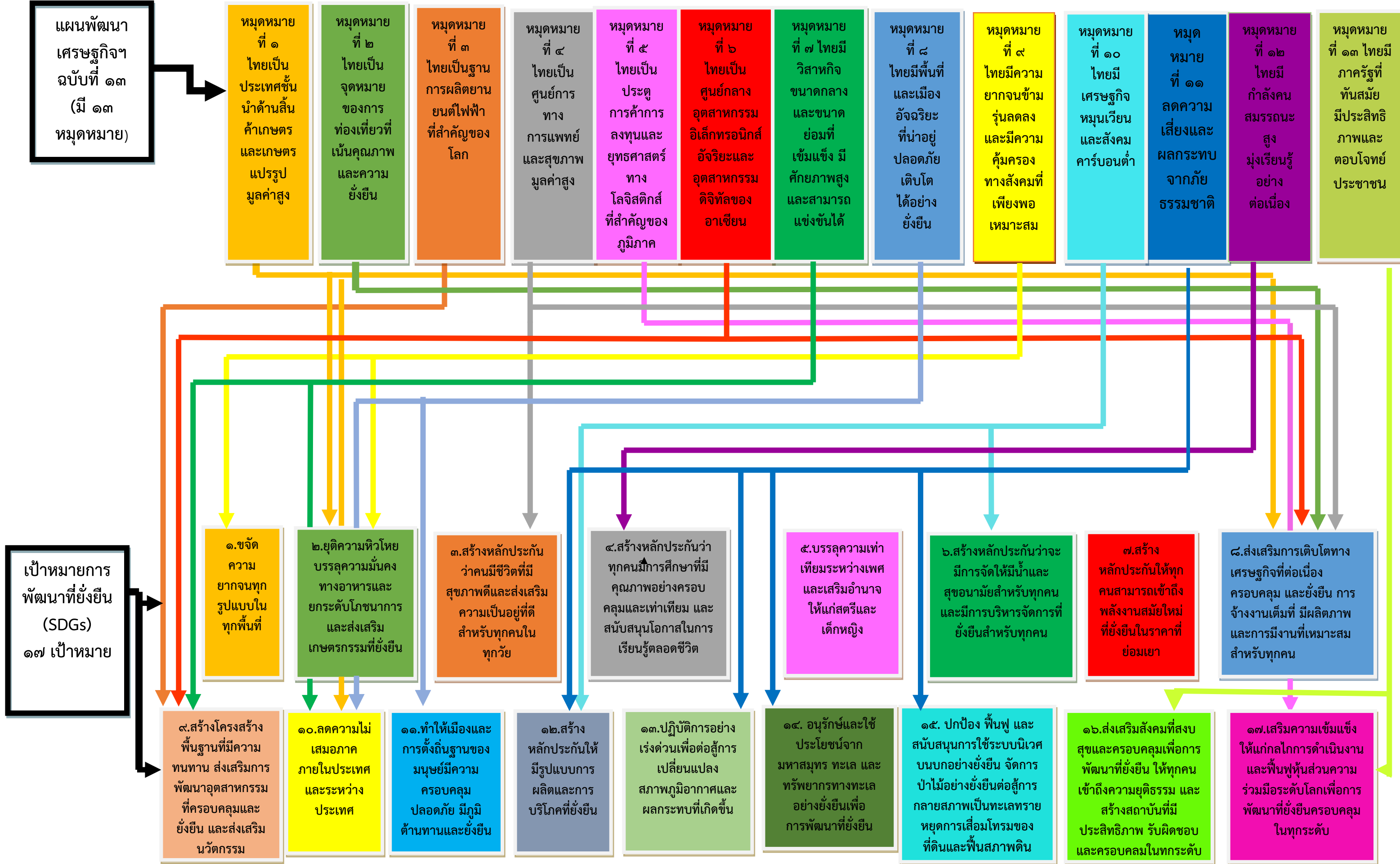
ความเชื่อมโยงระหว่างหมวดหมู่การพัฒนากับเป้าหมายหลักแสดงไว้ในแผนภาพที่ ๓.๑ โดยหมวดหมู่การพัฒนาที่กำหนดขึ้นเป็นประเด็นที่มีลักษณะเชิงบูรณาการที่ครอบคลุมการพัฒนาตั้งแต่ในระดับต้นน้ำจนถึงปลายน้ำ และสามารถนำไปสู่ผลพัฒนาทั้งในมิติเศรษฐกิจ สังคม ทรัพยากรธรรมชาติและสิ่งแวดล้อมไปพร้อมๆ กัน ทำให้หมวดหมู่แต่ละประการสามารถสนับสนุนเป้าหมายหลักได้มากกว่าหนึ่งข้อ นอกจากนี้การพัฒนาภายใต้แต่ละหมวดหมู่ไม่ได้แยกขาดจากกัน แต่มีการสนับสนุนหรือเอื้อประโยชน์ซึ่งกันและกัน

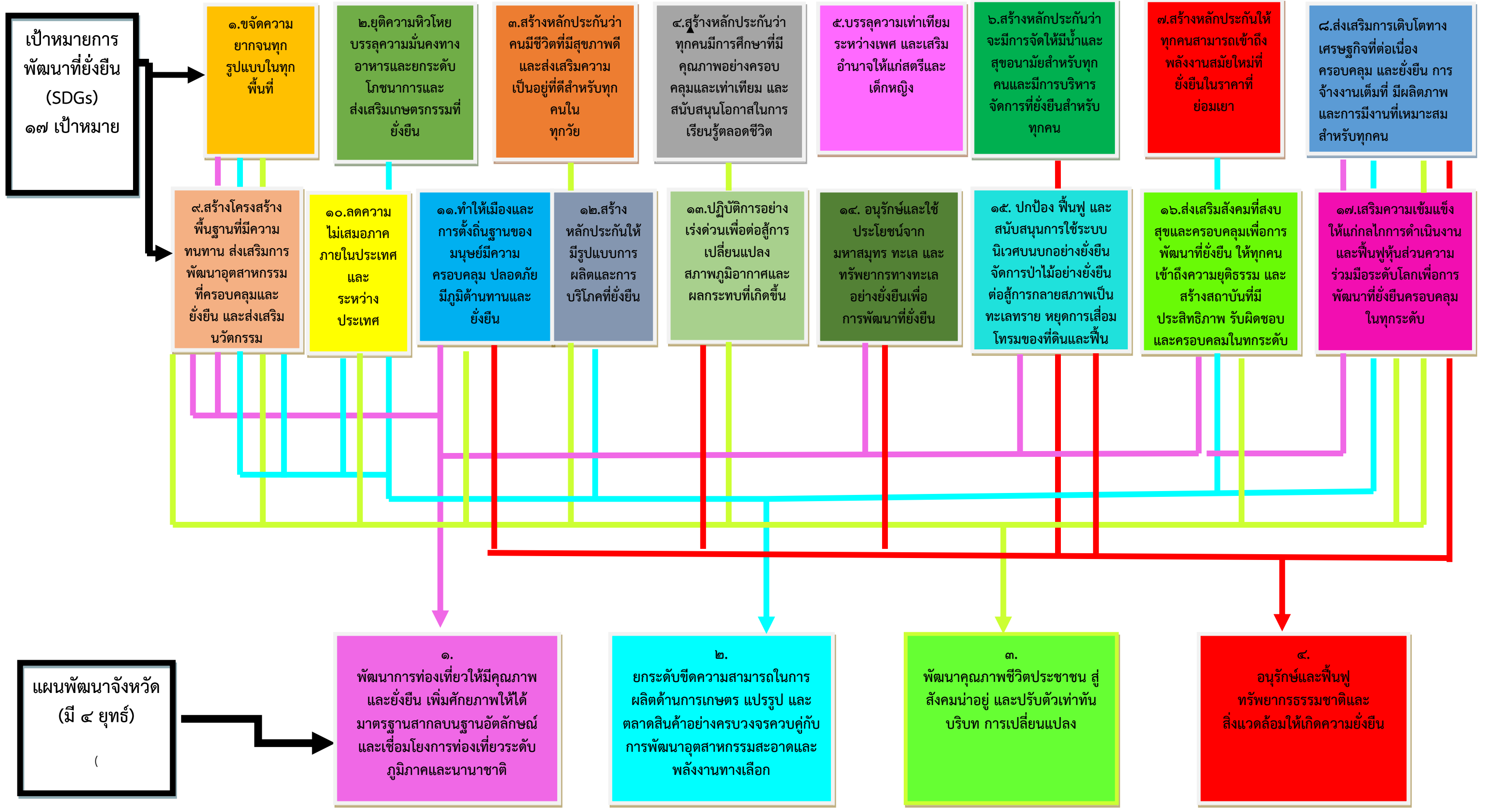
แผนภาพที่ ๓.๑ ความเชื่อมโยงระหว่างหมวดหมู่การพัฒนากับเป้าหมายหลัก



๒.๓ ความเชื่อมโยงของยุทธศาสตร์ในภาพรวม









ตารางยุทธศาสตร์ต่างๆ

ยุทธศาสตร์ อปท. อบต.หน้าเขา พ.ศ.๒๕๖๖ – ๒๕๗๐ (๔ ยุทธศาสตร์)	ยุทธศาสตร์ อปท.ใน เขตจังหวัดกระบี่ พ.ศ.๒๕๖๖ – ๒๕๗๐ (๔ ยุทธศาสตร์)	ยุทธศาสตร์ จังหวัดกระบี่ พ.ศ.๒๕๖๖ – ๒๕๗๐ (๔ ยุทธศาสตร์)	เป้าหมายการพัฒนาที่ยั่งยืน (SDGs) (๑๗ เป้าหมาย)	แผนเศรษฐกิจ ฉบับที่ ๑๓ พ.ศ.๒๕๖๖ – ๒๕๗๐ (๑๓ หมุดหมาย)	ยุทธศาสตร์ชาติ ๒๐ ปี พ.ศ.๒๕๖๑ – ๒๕๘๐ (๖ ยุทธศาสตร์)
๑. ยุทธศาสตร์ด้าน เศรษฐกิจ	<u>ยุทธศาสตร์ที่ ๑</u> พัฒนาการท่องเที่ยวให้ เป็นการท่องเที่ยวสีเขียว (Green Tourism)	<u>ยุทธศาสตร์ที่ ๑</u> พัฒนาการ ท่องเที่ยวให้มีคุณภาพและยั่งยืน เพิ่มศักยภาพให้ได้มาตรฐาน สากลบนฐานอัตลักษณ์และ เชื่อมโยงการท่องเที่ยวระดับ ภูมิภาคและนานาชาติ	<u>เป้าหมายที่ ๙</u> สร้างโครงสร้างพื้นฐานที่มีความ ทนทาน ส่งเสริมการพัฒนา อุตสาหกรรมที่ครอบคลุมและ ยั่งยืน และส่งเสริมนวัตกรรม	<u>หมุดหมายที่ ๕</u> ไทยเป็นประตูการค้าการ ลงทุนและยุทธศาสตร์ทางโล จิสติกส์ที่สำคัญของภูมิภาค	<u>ยุทธศาสตร์ชาติ ที่ ๒</u> ด้านการสร้างความสามารถ ในการแข่งขัน
	<u>ยุทธศาสตร์ที่ ๒</u> เพิ่มมูลค่าผลผลิตทาง การเกษตร และเพิ่ม ศักยภาพให้กับ การเกษตร	<u>ยุทธศาสตร์ที่ ๒</u> ยกระดับขีดความสามารถใน การผลิตด้านการเกษตร แปรรูป และตลาดสินค้าอย่างครบวงจร ควบคู่กับการพัฒนา อุตสาหกรรมสะอาดและ พลังงานทางเลือก	<u>เป้าหมายที่ ๒</u> ยุติความหิวโหย บรรลุความ มั่นคงทางอาหารและยกระดับ โภชนาการและส่งเสริม เกษตรกรรมที่ยั่งยืน	<u>หมุดหมายที่ ๑</u> ไทยเป็นประเทศชั้นนำด้าน สินค้าเกษตรและเกษตรแปรร ูปมูลค่าสูง	<u>ยุทธศาสตร์ชาติ ที่ ๒</u> ด้านการสร้างความสามารถ ในการแข่งขัน

<p>ยุทธศาสตร์ อปท. อบต.หน้าเขา พ.ศ.๒๕๖๖ - ๒๕๗๐ (๔ ยุทธศาสตร์)</p>	<p>ยุทธศาสตร์ อปท.ใน เขตจังหวัดกระบี่ พ.ศ.๒๕๖๖ - ๒๕๗๐ (๔ ยุทธศาสตร์)</p>	<p>ยุทธศาสตร์ จังหวัดกระบี่ พ.ศ.๒๕๖๖ - ๒๕๗๐ (๔ ยุทธศาสตร์)</p>	<p>เป้าหมายการพัฒนาที่ยั่งยืน (SDGs) (๑๗ เป้าหมาย)</p>	<p>แผนเศรษฐกิจ ฉบับที่ ๑๓ พ.ศ.๒๕๖๖ - ๒๕๗๐ (๑๓ หมายเหตุ)</p>	<p>ยุทธศาสตร์ชาติ ๒๐ ปี พ.ศ.๒๕๖๑ - ๒๕๘๐ (๖ ยุทธศาสตร์)</p>
<p>๒. ยุทธศาสตร์ด้านการ พัฒนาคุณภาพชีวิต</p>	<p><u>ยุทธศาสตร์ที่ ๓</u> เสริมสร้างคุณภาพชีวิตสู่ สังคมที่น่าอยู่</p>	<p><u>ยุทธศาสตร์ที่ ๓</u> พัฒนาคุณภาพชีวิตประชาชนสู่ สังคมที่น่าอยู่ และปรับตัวรองรับ ต่อบริบทการเปลี่ยนแปลง</p>	<p><u>เป้าหมายที่ ๓</u> สร้างหลักประกันว่าคนมีชีวิตที่ มีสุขภาพดีและส่งเสริมความ เป็นอยู่ที่ดีสำหรับทุกคนในทุก วัย <u>เป้าหมายที่ ๔</u> สร้างหลักประกันว่าทุกคนมี การศึกษาที่มีคุณภาพอย่าง ครอบคลุมและเท่าเทียม และ สนับสนุนโอกาสในการเรียนรู้ ตลอดชีวิต</p>	<p><u>หมายเหตุที่ ๔</u> ไทยมีความยากจนข้ามรุ่นลดลง และมีความคุ้มครองทางสังคมที่ เพียงพอ เหมาะสม <u>หมายเหตุที่ ๑๒</u> ไทยมีกำลังคนสมรรถนะสูงมุ่ง เรียนรู้อย่างต่อเนื่อง ตอบโจทย์ การพัฒนาแห่งอนาคต</p>	<p><u>ยุทธศาสตร์ชาติ ที่ ๓</u> ด้านการพัฒนาและ เสริมสร้างศักยภาพ ทรัพยากรมนุษย์ <u>ยุทธศาสตร์ชาติ ที่ ๔</u> ด้านการสร้างโอกาสและ ความเสมอภาคทาง สังคม</p>
	<p><u>ยุทธศาสตร์ที่ ๓</u> เสริมสร้างคุณภาพชีวิตสู่ สังคมที่น่าอยู่</p>	<p><u>ยุทธศาสตร์ที่ ๓</u> พัฒนาคุณภาพชีวิตประชาชนสู่ สังคมที่น่าอยู่ และปรับตัวรองรับ ต่อบริบทการเปลี่ยนแปลง</p>	<p><u>เป้าหมายที่ ๑๑</u> ทำให้เมืองและการตั้งถิ่นฐาน ของมนุษย์มีความครอบคลุม ปลอดภัย มีภูมิต้านทาน และ ยั่งยืน</p>	<p><u>หมายเหตุที่ ๑๒</u> ไทยมีกำลังคนสมรรถนะสูงมุ่ง เรียนรู้อย่างต่อเนื่อง ตอบโจทย์ การพัฒนาแห่งอนาคต</p>	<p><u>ยุทธศาสตร์ชาติ ที่ ๓</u> ด้านการพัฒนาและ เสริมสร้างศักยภาพ ทรัพยากรมนุษย์</p>
	<p><u>ยุทธศาสตร์ที่ ๓</u> เสริมสร้างคุณภาพชีวิตสู่ สังคมที่น่าอยู่</p>	<p><u>ยุทธศาสตร์ที่ ๓</u> พัฒนาคุณภาพชีวิตประชาชนสู่ สังคมที่น่าอยู่ และปรับตัวรองรับ ต่อบริบทการเปลี่ยนแปลง</p>	<p><u>เป้าหมายที่ ๓</u> สร้างหลักประกันว่าคนมีชีวิตที่ มีสุขภาพดีและส่งเสริมความ เป็นอยู่ที่ดีสำหรับทุกคนในทุก วัย</p>	<p><u>หมายเหตุที่ ๔</u> ไทยเป็นศูนย์กลางทาง การแพทย์และสุขภาพมูลค่าสูง</p>	<p><u>ยุทธศาสตร์ชาติ ที่ ๔</u> ด้านการสร้างโอกาสและ ความเสมอภาคทาง สังคม</p>

ยุทธศาสตร์ อปท. อบต.หน้าเขา พ.ศ.๒๕๖๖ - ๒๕๗๐ (๔ ยุทธศาสตร์)	ยุทธศาสตร์ อปท.ใน เขตจังหวัดกระบี่ พ.ศ.๒๕๖๖ - ๒๕๗๐ (๔ ยุทธศาสตร์)	ยุทธศาสตร์ จังหวัดกระบี่ พ.ศ.๒๕๖๖ - ๒๕๗๐ (๔ ยุทธศาสตร์)	เป้าหมายการพัฒนาที่ยั่งยืน (SDGs) (๑๗ เป้าหมาย)	แผนเศรษฐกิจ ฉบับที่ ๑๓ พ.ศ.๒๕๖๖ - ๒๕๗๐ (๑๓ หมายเหตุ)	ยุทธศาสตร์ชาติ ๒๐ ปี พ.ศ.๒๕๖๑ - ๒๕๘๐ (๖ ยุทธศาสตร์)
๒. ยุทธศาสตร์ด้านการ พัฒนาคุณภาพชีวิต	<u>ยุทธศาสตร์ที่ ๓</u> เสริมสร้างคุณภาพชีวิตสู่ สังคมที่น่าอยู่	<u>ยุทธศาสตร์ที่ ๓</u> พัฒนาคุณภาพชีวิตประชาชนสู่ สังคมน่าอยู่ และปรับตัวรองรับ ต่อบริบทการเปลี่ยนแปลง	<u>เป้าหมายที่ ๑๖</u> เสริมสังคมที่สงบสุขและ ครอบคลุมเพื่อการพัฒนาที่ ยั่งยืน ให้ทุกคนเข้าถึงความ ยุติธรรม และสร้างสถาบันที่มี ประสิทธิภาพ รับผิดชอบ และ ครอบคลุมในทุกระดับ	<u>หมายเหตุที่ ๘</u> ไทยมีพื้นที่และเมืองอัจฉริยะที่ น่าอยู่ ปลอดภัย เติบโตได้อย่าง ยั่งยืน <u>หมายเหตุที่ ๘</u> ไทยมีความยากจนข้ามรุ่นลดลง และมีความคุ้มครองทางสังคมที่ เพียงพอ เหมาะสม	<u>ยุทธศาสตร์ชาติ ที่ ๔</u> ด้านการสร้างโอกาสและ ความเสมอภาคทางสังคม
	<u>ยุทธศาสตร์ที่ ๓</u> เสริมสร้างคุณภาพชีวิตสู่ สังคมที่น่าอยู่	<u>ยุทธศาสตร์ที่ ๓</u> พัฒนาคุณภาพชีวิตประชาชนสู่ สังคมน่าอยู่ และปรับตัวรองรับ ต่อบริบทการเปลี่ยนแปลง	<u>เป้าหมายที่ ๑๓</u> ปฏิบัติการอย่างเร่งด่วนเพื่อต่อสู้ กับการเปลี่ยนแปลงสภาพ ภูมิอากาศและผลกระทบที่ เกิดขึ้น <u>เป้าหมายที่ ๑๖</u> เสริมสังคมที่สงบสุขและ ครอบคลุมเพื่อการพัฒนาที่ ยั่งยืน ให้ทุกคนเข้าถึงความ ยุติธรรม และสร้างสถาบันที่มี ประสิทธิภาพรับผิดชอบ และ ครอบคลุมในทุกระดับ	<u>หมายเหตุที่ ๘</u> ไทยมีพื้นที่และเมืองอัจฉริยะที่ น่าอยู่ ปลอดภัย เติบโตได้อย่าง ยั่งยืน <u>หมายเหตุที่ ๑๑</u> ไทยสามารถลดความเสี่ยงและ ผลกระทบจากภัยธรรมชาติและ การเปลี่ยนแปลงสภาพอากาศ	<u>ยุทธศาสตร์ชาติ ที่ ๑</u> ด้านความมั่นคง

ยุทธศาสตร์ อปท. อบต.หน้าเขา พ.ศ.๒๕๖๖ - ๒๕๗๐ (๔ ยุทธศาสตร์)	ยุทธศาสตร์ อปท.ใน เขตจังหวัดกระบี่ พ.ศ.๒๕๖๖ - ๒๕๗๐ (๔ ยุทธศาสตร์)	ยุทธศาสตร์ จังหวัดกระบี่ พ.ศ.๒๕๖๖ - ๒๕๗๐ (๔ ยุทธศาสตร์)	เป้าหมายการพัฒนาที่ยั่งยืน (SDGs) (๑๗ เป้าหมาย)	แผนเศรษฐกิจ ฉบับที่ ๑๓ พ.ศ.๒๕๖๖ - ๒๕๗๐ (๑๓ หมายเหตุ)	ยุทธศาสตร์ชาติ ๒๐ ปี พ.ศ.๒๕๖๑ - ๒๕๘๐ (๖ ยุทธศาสตร์)
๓. ด้าน ทรัพยากรธรรมชาติและ สิ่งแวดล้อม	<u>ยุทธศาสตร์ที่ ๔</u> อนุรักษ์ฟื้นฟู ทรัพยากรธรรมชาติและ สิ่งแวดล้อมให้เอื้อต่อการ เป็นเมืองท่องเที่ยว คุณภาพ	<u>ยุทธศาสตร์ที่ ๔</u> พัฒนาคุณภาพชีวิตประชาชนสู่ สังคมน่าอยู่ และปรับตัวเท่าทัน บริบทการเปลี่ยนแปลง	<u>เป้าหมายที่ ๑๕</u> ปกป้อง ฟื้นฟู และสนับสนุนการ ใช้ระบบนิเวศบนบกอย่างยั่งยืน จัดการป่าไม้อย่างยั่งยืน ต่อสู้การ กลายสภาพเป็นทะเลทรายหยุด การเสื่อมโทรมของที่ดินและพื้น สภาพกลับมาใหม่ และหยุดการ สูญเสียความหลากหลายทาง ชีวภาพ	<u>หมายเหตุที่ ๑๐</u> ไทยมีเศรษฐกิจหมุนเวียนและ สังคมคาร์บอนต่ำ <u>หมายเหตุที่ ๑๑</u> ไทยสามารถลดความเสี่ยงและ ผลกระทบจากภัยธรรมชาติและ การเปลี่ยนแปลงสภาพอากาศ	<u>ยุทธศาสตร์ชาติ ที่ ๕</u> ด้านการสร้างการเติบโต บนคุณภาพชีวิตที่เป็นมิตร ต่อสิ่งแวดล้อม
๔. ด้านการบริหาร จัดการ	<u>ยุทธศาสตร์ที่ ๓</u> เสริมสร้างคุณภาพชีวิตสู่ สังคมที่น่าอยู่	<u>ยุทธศาสตร์ที่ ๓</u> พัฒนาคุณภาพชีวิตประชาชนสู่ สังคมน่าอยู่ และปรับตัวรองรับ ต่อบริบทการเปลี่ยนแปลง	<u>เป้าหมายที่ ๑๗</u> เสริมสร้างความเข้มแข็งให้แก่ กลไกการดำเนินงานและฟื้นฟู สภาพหุ้นส่วนความร่วมมือระดับ โลกสำหรับการพัฒนาที่ยั่งยืน	<u>หมายเหตุที่ ๑๓</u> ไทยมีภาครัฐที่ทันสมัย มี ประสิทธิภาพแลตอบโจทย์ ประชาชน	<u>ยุทธศาสตร์ชาติ ที่ ๖</u> ด้านการปรับสมดุลและ พัฒนาระบบการบริหาร จัดการภาครัฐ

ส่วนที่ ๓

การนำแผนพัฒนาท้องถิ่น

ไปสู่การปฏิบัติ

บัญชีโครงการพัฒนาท้องถิ่น

๒. บัญชีโครงการพัฒนาท้องถิ่น

บัญชีสรุปโครงการพัฒนา แผนพัฒนาท้องถิ่น (พ.ศ.๒๕๖๖ - ๒๕๗๐) แก่ไขครั้งที่ ๑/๒๕๖๖ องค์การบริหารส่วนตำบลหน้าเขา ตำบลหน้าเขา จังหวัดกระบี่												
ยุทธศาสตร์	ปี ๒๕๖๖		ปี ๒๕๖๗		ปี ๒๕๖๘		ปี ๒๕๖๙		ปี ๒๕๗๐		รวม ๕ ปี	
	จำนวนโครงการ	งบประมาณ (บาท)	จำนวนโครงการ	งบประมาณ (บาท)	จำนวนโครงการ	งบประมาณ (บาท)	จำนวนโครงการ	งบประมาณ (บาท)	จำนวนโครงการ	งบประมาณ (บาท)	จำนวนโครงการ	งบประมาณ (บาท)
๑) ยุทธศาสตร์ด้านเศรษฐกิจ												
๑.๑ กลยุทธ์ ๑. ปรับปรุงและพัฒนาระบบการคมนาคมและการขนส่งรองรับการท่องเที่ยว และเกษตร												
(๑) แผนงาน อุตสาหกรรมและการโยธา	๓๓	๘,๐๒๙,๐๐๐	๓๓	๘,๐๒๙,๐๐๐	๓๓	๘,๐๒๙,๐๐๐	๓๓	๘,๐๒๙,๐๐๐	๓๓	๘,๐๒๙,๐๐๐	๑๖๕	๔๐,๑๔๕,๐๐๐
๑.๒ กลยุทธ์ ๖. ส่งเสริมอาชีพและพัฒนากลุ่มอาชีพ												
(๑) แผนงานการเกษตร	๖	๔๖๐,๐๐๐	๖	๔๖๐,๐๐๐	๖	๔๖๐,๐๐๐	๖	๔๖๐,๐๐๐	๖	๔๖๐,๐๐๐	๓๐	๒,๓๐๐,๐๐๐
รวม	๓๙	๘,๔๘๙,๐๐๐	๓๙	๘,๔๘๙,๐๐๐	๓๙	๘,๔๘๙,๐๐๐	๓๙	๘,๔๘๙,๐๐๐	๓๙	๘,๔๘๙,๐๐๐	๑๙๕	๔๒,๔๔๕,๐๐๐
๒) ยุทธศาสตร์ด้านการพัฒนาคุณภาพชีวิต												
๒.๑ กลยุทธ์ ๑. ส่งเสริมสนับสนุนพัฒนาการศึกษาทุกระดับ												
(๑) แผนงาน การศึกษา	๒๙	๑๑,๔๗๖,๐๐๐	๒๙	๑๑,๔๗๖,๐๐๐	๒๙	๑๑,๔๗๖,๐๐๐	๒๙	๑๑,๔๗๖,๐๐๐	๒๙	๑๑,๔๗๖,๐๐๐	๑๔๕	๕๗,๓๘๐,๐๐๐
๒.๒ กลยุทธ์ ๒. ส่งเสริม สนับสนุนกิจกรรมทางศาสนาวัฒนธรรมและประเพณีในท้องถิ่น												
(๑) แผนงานการศาสนาวัฒนธรรมและนันทนาการ	๑๖	๓๖๒,๐๐๐	๑๖	๓๖๒,๐๐๐	๑๖	๓๖๒,๐๐๐	๑๖	๓๖๒,๐๐๐	๑๖	๓๖๒,๐๐๐	๘๐	๑,๘๑๐,๐๐๐

ยุทธศาสตร์	ปี ๒๕๖๖		ปี ๒๕๖๗		ปี ๒๕๖๘		ปี ๒๕๖๙		ปี ๒๕๗๐		รวม ๕ ปี	
	จำนวนโครงการ	งบประมาณ (บาท)	จำนวนโครงการ	งบประมาณ (บาท)	จำนวนโครงการ	งบประมาณ (บาท)	จำนวนโครงการ	งบประมาณ (บาท)	จำนวนโครงการ	งบประมาณ (บาท)	จำนวนโครงการ	งบประมาณ (บาท)
๒.๓ กลยุทธ์ ๓. ส่งเสริมให้ประชาชน												
มีสุขภาพอนามัยที่ดี												
(๑) แผนงานการศาสนาวัฒนธรรมและนันทนาการ	๗	๘๙๕,๐๐๐	๗	๘๙๕,๐๐๐	๗	๘๙๕,๐๐๐	๗	๘๙๕,๐๐๐	๗	๘๙๕,๐๐๐	๓๕	๔,๔๗๕,๐๐๐
(๑) แผนงานสาธารณสุข	๓	๒๖๐,๐๐๐	๓	๒๖๐,๐๐๐	๓	๒๖๐,๐๐๐	๓	๒๖๐,๐๐๐	๓	๒๖๐,๐๐๐	๑๕	๑,๓๐๐,๐๐๐
๒.๕ กลยุทธ์ ๕. ส่งเสริมสวัสดิการสังคมและ												
สงเคราะห์คนชราคนพิการคนยากไร้												
เด็กเยาวชนสตรีและผู้ด้อยโอกาส												
(๑) แผนงานงบกลาง	๓	๑๓,๑๐๐,๐๐๐	๓	๑๓,๑๐๐,๐๐๐	๓	๑๓,๑๐๐,๐๐๐	๓	๑๓,๑๐๐,๐๐๐	๓	๑๓,๑๐๐,๐๐๐	๑๕	๖๕,๕๐๐,๐๐๐
(๑) แผนงานสังคมสงเคราะห์	๕	๑๘๐,๐๐๐	๕	๑๘๐,๐๐๐	๕	๑๘๐,๐๐๐	๕	๑๘๐,๐๐๐	๕	๑๘๐,๐๐๐	๒๕	๙๐๐,๐๐๐
๒.๖ กลยุทธ์ ๕. ส่งเสริมสวัสดิการสังคมและ												
สงเคราะห์คนชราคนพิการคนยากไร้												
เด็กเยาวชนสตรีและผู้ด้อยโอกาส												
๖. การป้องกันและแก้ไขปัญหา												
การแพร่ระบาดของยาเสพติด												
๗. ส่งเสริมและสนับสนุน												
การมีส่วนร่วมของประชาชน												
(๑) แผนงานสร้างความเข้มแข็งของชุมชน	๑๕	๑,๑๐๗,๐๐๐	๑๕	๑,๑๐๗,๐๐๐	๑๕	๑,๑๐๗,๐๐๐	๑๕	๑,๑๐๗,๐๐๐	๑๕	๑,๑๐๗,๐๐๐	๗๕	๕,๕๓๕,๐๐๐

ยุทธศาสตร์	ปี ๒๕๖๖		ปี ๒๕๖๗		ปี ๒๕๖๘		ปี ๒๕๖๙		ปี ๒๕๗๐		รวม ๕ ปี	
	จำนวนโครงการ	งบประมาณ (บาท)	จำนวนโครงการ	งบประมาณ (บาท)	จำนวนโครงการ	งบประมาณ (บาท)	จำนวนโครงการ	งบประมาณ (บาท)	จำนวนโครงการ	งบประมาณ (บาท)	จำนวนโครงการ	งบประมาณ (บาท)
๒.๗ กลยุทธ์ ๘. รักษาความสงบภายใน ป้องกันและบรรเทาสาธารณภัย สร้างความมั่นคงและ ความปลอดภัย												
(๑) แผนงานการรักษาความสงบภายใน	๗	๑,๕๘๐,๐๐๐	๗	๑,๕๘๐,๐๐๐	๗	๑,๕๘๐,๐๐๐	๗	๑,๕๘๐,๐๐๐	๗	๑,๕๘๐,๐๐๐	๓๕	๗,๙๐๐,๐๐๐
รวม	๘๕	๒๘,๙๖๐,๐๐๐	๘๕	๒๘,๙๖๐,๐๐๐	๘๕	๒๘,๙๖๐,๐๐๐	๘๕	๒๘,๙๖๐,๐๐๐	๘๕	๒๘,๙๖๐,๐๐๐	๔๒๕	๑๔๔,๘๐๐,๐๐๐
๓) ยุทธศาสตร์ด้านทรัพยากรธรรมชาติและสิ่งแวดล้อม												
๓.๒ กลยุทธ์ ๑. กลยุทธ์การพัฒนาด้านการอนุรักษ์ทรัพยากรธรรมชาติและสิ่งแวดล้อม												
(๑) แผนงานการเกษตร	๖	๒๑๐,๐๐๐	๖	๒๑๐,๐๐๐	๖	๒๑๐,๐๐๐	๖	๒๑๐,๐๐๐	๖	๒๑๐,๐๐๐	๓๐	๑,๐๕๐,๐๐๐
๓.๓ กลยุทธ์ ๒. กลยุทธ์การพัฒนาด้านการกำจัดขยะมูลฝอยและสิ่งปฏิกูล												
(๑) แผนงานเคหะและชุมชน	๔	๑,๖๕๐,๐๐๐	๔	๑,๖๕๐,๐๐๐	๔	๑,๖๕๐,๐๐๐	๔	๑,๖๕๐,๐๐๐	๔	๑,๖๕๐,๐๐๐	๒๐	๘,๒๕๐,๐๐๐
รวม	๑๐	๑,๘๖๐,๐๐๐	๑๐	๑,๘๖๐,๐๐๐	๑๐	๑,๘๖๐,๐๐๐	๑๐	๑,๘๖๐,๐๐๐	๑๐	๑,๘๖๐,๐๐๐	๕๐	๙,๓๐๐,๐๐๐
๔) ยุทธศาสตร์ด้านการบริหารจัดการ												
๔.๑ กลยุทธ์ ๑. กลยุทธ์การพัฒนาด้านการบริหารจัดการพัฒนาศักยภาพบุคลากรในองค์กรและการปรับปรุงระบบการให้บริการประชาชน												
(๑) แผนงานบริหารทั่วไป	๑๖	๑,๖๓๕,๐๐๐	๑๖	๑,๖๓๕,๐๐๐	๑๖	๑,๖๓๕,๐๐๐	๑๖	๑,๖๓๕,๐๐๐	๑๖	๑,๖๓๕,๐๐๐	๘๐	๘,๑๗๕,๐๐๐
รวม	๑๖	๑,๖๓๕,๐๐๐	๑๖	๑,๖๓๕,๐๐๐	๑๖	๑,๖๓๕,๐๐๐	๑๖	๑,๖๓๕,๐๐๐	๑๖	๑,๖๓๕,๐๐๐	๘๐	๘,๑๗๕,๐๐๐
รวมทั้งสิ้น	๑๕๐	๔๐,๙๔๔,๐๐๐	๑๕๐	๔๐,๙๔๔,๐๐๐	๑๕๐	๔๐,๙๔๔,๐๐๐	๑๕๐	๔๐,๙๔๔,๐๐๐	๑๕๐	๔๐,๙๔๔,๐๐๐	๗๕๐	๒๐๔,๗๒๐,๐๐๐

๒. บัญชีโครงการพัฒนาท้องถิ่น

<p style="text-align: center;">บัญชีสรุปโครงการพัฒนา ที่นำมาจากแผนหมู่บ้าน/แผนชุมชน แผนพัฒนาท้องถิ่น (พ.ศ.๒๕๖๖ - ๒๕๗๐) แก้ไขครั้งที่ ๑/๒๕๖๖ องค์การบริหารส่วนตำบลหน้าเขา ตำบลหน้าเขา จังหวัดกระบี่</p>												
ยุทธศาสตร์	ปี ๒๕๖๖		ปี ๒๕๖๗		ปี ๒๕๖๘		ปี ๒๕๖๙		ปี ๒๕๗๐		รวม ๕ ปี	
	จำนวนโครงการ	งบประมาณ (บาท)	จำนวนโครงการ	งบประมาณ (บาท)	จำนวนโครงการ	งบประมาณ (บาท)	จำนวนโครงการ	งบประมาณ (บาท)	จำนวนโครงการ	งบประมาณ (บาท)	จำนวนโครงการ	งบประมาณ (บาท)
๑) ยุทธศาสตร์ด้านเศรษฐกิจ												
๑.๑ กลยุทธ์ ๑. ปรับปรุงและพัฒนาระบบการคมนาคมและการขนส่งรองรับการท่องเที่ยว และเกษตร												
(๑) แผนงาน อุตสาหกรรมและการโยธา	๒๓๐	๑๕๘,๓๒๔,๐๐๐	๒๒๙	๑๕๗,๓๙๓,๐๐๐	๒๒๙	๑๕๗,๓๙๓,๐๐๐	๒๒๙	๑๕๗,๓๙๓,๐๐๐	๒๒๙	๑๕๗,๓๙๓,๐๐๐	๑,๑๕๖	๗๘๗,๘๙๖,๐๐๐
(๒) แผนงาน อุตสาหกรรมและการโยธา (เกินศักยภาพ)	๒๓	๑๔๓,๗๓๕,๐๐๐	๒๓	๑๔๓,๗๓๕,๐๐๐	๒๓	๑๔๓,๗๓๕,๐๐๐	๒๓	๑๔๓,๗๓๕,๐๐๐	๒๓	๑๔๓,๗๓๕,๐๐๐	๑๑๕	๗๑๘,๖๗๕,๐๐๐
(๓) แผนงาน เคหะและชุมชน (เกินศักยภาพ)	๑๙	๙,๐๕๐,๐๐๐	๑๙	๙,๐๕๐,๐๐๐	๑๙	๙,๐๕๐,๐๐๐	๑๙	๙,๐๕๐,๐๐๐	๑๙	๙,๐๕๐,๐๐๐	๙๕	๔๕,๒๕๐,๐๐๐
(๓) แผนงาน เคหะและชุมชน (เกินศักยภาพ)	๑	๑๐,๐๐๐,๐๐๐	๑	๑๐,๐๐๐,๐๐๐	๑	๑๐,๐๐๐,๐๐๐	๑	๑๐,๐๐๐,๐๐๐	๑	๑๐,๐๐๐,๐๐๐	๕	๕๐,๐๐๐,๐๐๐
(๔) แผนงาน การศาสนาวัฒนธรรมและนันทนาการ	๑๗	๑๐,๓๓๕,๐๐๐	๑๗	๑๐,๓๓๕,๐๐๐	๑๗	๑๐,๓๓๕,๐๐๐	๑๗	๑๐,๓๓๕,๐๐๐	๑๗	๑๐,๓๓๕,๐๐๐	๘๕	๕๑,๖๗๕,๐๐๐
รวม	๒๙๐	๓๓๑,๔๔๔,๐๐๐	๒๘๙	๓๓๐,๕๑๓,๐๐๐	๒๘๙	๓๓๐,๕๑๓,๐๐๐	๒๘๙	๓๓๐,๕๑๓,๐๐๐	๒๘๙	๓๓๐,๕๑๓,๐๐๐	๑,๔๔๖	๑,๖๕๓,๔๙๖,๐๐๐

ยุทธศาสตร์	ปี ๒๕๖๖		ปี ๒๕๖๗		ปี ๒๕๖๘		ปี ๒๕๖๙		ปี ๒๕๗๐		รวม ๕ ปี	
	จำนวน โครงการ	งบประมาณ (บาท)	จำนวน โครงการ	งบประมาณ (บาท)	จำนวน โครงการ	งบประมาณ (บาท)	จำนวน โครงการ	งบประมาณ (บาท)	จำนวน โครงการ	งบประมาณ (บาท)	จำนวน โครงการ	งบประมาณ (บาท)
๒) ยุทธศาสตร์ด้านการพัฒนาคุณภาพชีวิต												
๒.๑ กลยุทธ์ ๒. ส่งเสริม สนับสนุนกิจกรรมทาง ศาสนาวัฒนธรรมและประเพณี ในท้องถิ่น												
(๑) แผนงานการศาสนาวัฒนธรรมและนันทนาการ	๒	๓๐,๐๐๐	๒	๓๐,๐๐๐	๒	๓๐,๐๐๐	๒	๓๐,๐๐๐	๒	๓๐,๐๐๐	๑๐	๑๕๐,๐๐๐
๒.๒ กลยุทธ์ ๘. รักษาความสงบภายใน ป้องกัน และบรรเทาสาธารณภัย สร้าง ความมั่นคงและ ความปลอดภัย												
(๑) แผนงานการรักษาความสงบภายใน	๘	๕,๖๐๐,๐๐๐	๘	๕,๖๐๐,๐๐๐	๘	๕,๖๐๐,๐๐๐	๘	๕,๖๐๐,๐๐๐	๘	๕,๖๐๐,๐๐๐	๔๐	๒๘,๐๐๐,๐๐๐
รวม	๑๐	๕,๖๓๐,๐๐๐	๑๐	๕,๖๓๐,๐๐๐	๑๐	๕,๖๓๐,๐๐๐	๑๐	๕,๖๓๐,๐๐๐	๑๐	๕,๖๓๐,๐๐๐	๕๐	๒๘,๑๕๐,๐๐๐
๓) ยุทธศาสตร์ด้านทรัพยากรธรรมชาติและสิ่งแวดล้อม												
๓.๑ กลยุทธ์ ๑. กลยุทธ์การพัฒนาด้านการอนุรักษ์ ทรัพยากรธรรมชาติและสิ่งแวดล้อม												
(๑) แผนงานการเกษตร	๑๗	๑๘,๑๗๔,๐๐๐	๑๗	๑๘,๑๗๔,๐๐๐	๑๗	๑๘,๑๗๔,๐๐๐	๑๗	๑๘,๑๗๔,๐๐๐	๑๗	๑๘,๑๗๔,๐๐๐	๘๕	๙๐,๘๗๐,๐๐๐
รวม	๑๗	๑๘,๑๗๔,๐๐๐	๑๗	๑๘,๑๗๔,๐๐๐	๑๗	๑๘,๑๗๔,๐๐๐	๑๗	๑๘,๑๗๔,๐๐๐	๑๗	๑๘,๑๗๔,๐๐๐	๘๕	๙๐,๘๗๐,๐๐๐
รวมทั้งสิ้น	๓๑๗	๓๕๕,๒๔๘,๐๐๐	๓๑๖	๓๕๔,๓๑๗,๐๐๐	๓๑๖	๓๕๔,๓๑๗,๐๐๐	๓๑๖	๓๕๔,๓๑๗,๐๐๐	๓๑๖	๓๕๔,๓๑๗,๐๐๐	๑,๕๘๑	๑,๗๗๒,๕๑๖,๐๐๐

รายละเอียดโครงการพัฒนา
ท้องถิ่น (ผ.๐๒)

บัญชีโครงการพัฒนาท้องถิ่น

รายละเอียดโครงการพัฒนา
แผนพัฒนาท้องถิ่น (พ.ศ.๒๕๖๖ - ๒๕๗๐) แก้ไขครั้งที่ ๑/๒๕๖๖
องค์การบริหารส่วนตำบลหน้าเขา ตำบลหน้าเขา จังหวัดกระบี่

ก.	ยุทธศาสตร์ชาติ ๒๐ ปี	ยุทธศาสตร์ที่ ๒	ด้านการสร้างสามารถในการแข่งขัน
ข.	แผนพัฒนาเศรษฐกิจฯ ฉบับที่ ๑๓	หมวดหมายที่ ๕	ไทยเป็นประตูการค้าการลงทุนและยุทธศาสตร์ทางโลจิสติกส์ที่สำคัญของภูมิภาค
ค.	Sustainable Development Goals: SDGs	เป้าหมายที่ ๙ เป้าประสงค์	สร้างโครงสร้างพื้นฐานที่มีความทนทาน ส่งเสริมการพัฒนาอุตสาหกรรมที่ครอบคลุมและยั่งยืน และส่งเสริมนวัตกรรมพัฒนาโครงสร้างพื้นฐานที่มีคุณภาพ เชื่อถือได้ ยั่งยืนและมีความทนทานซึ่งรวมถึงโครงสร้างพื้นฐานของภูมิภาคและที่ข้ามเขตแดน เพื่อสนับสนุนการพัฒนาทางเศรษฐกิจและความเป็นอยู่ที่ดีของมนุษย์ โดยมุ่งเป้าไปที่การเข้าถึงได้ในราคาที่สามารถจ่ายได้และเท่าเทียมสำหรับทุกคน
ง.	ยุทธศาสตร์จังหวัด	ยุทธศาสตร์ที่ ๑	พัฒนาการท่องเที่ยวให้มีคุณภาพและยั่งยืน เพิ่มศักยภาพให้ได้มาตรฐานในระดับสากลและเชื่อมโยงการท่องเที่ยวระดับภูมิภาคและนานาชาติ
จ.	ยุทธศาสตร์การพัฒนาขององค์กรปกครองส่วนท้องถิ่นในเขตจังหวัด	ยุทธศาสตร์ที่ ๑	พัฒนาการท่องเที่ยวให้เป็นการท่องเที่ยวสีเขียว (Green Tourism)
ฉ.	ยุทธศาสตร์การพัฒนา ๑.๑ กลยุทธ์	ยุทธศาสตร์ที่ ๑	ด้านเศรษฐกิจ ๑. ปรับปรุงและพัฒนาระบบการคมนาคมและการขนส่งรองรับการท่องเที่ยว และเกษตร

๑.แผนงานอุตสาหกรรมกรโยธา งานก่อสร้าง

ที่	โครงการ	วัตถุประสงค์	เป้าหมาย (ผลผลิตของโครงการ)	งบประมาณ					ตัวชี้วัด (KPI)	ผลที่คาดว่าจะได้รับ	หน่วยงาน ที่รับผิดชอบ
				๒๕๖๖	๒๕๖๗	๒๕๖๘	๒๕๖๙	๒๕๗๐			
๑	โครงการก่อสร้างถังเก็บน้ำคอนกรีตเสริมเหล็กที่ทำการองค์การบริหารส่วนตำบลหน้าเขา	เพื่อเพิ่มแหล่งน้ำสำรอง	ถังเก็บน้ำ คสล.ขนาด กว้าง ๓ ม.	๓๕๐,๐๐๐	๓๕๐,๐๐๐	๓๕๐,๐๐๐	๓๕๐,๐๐๐	๓๕๐,๐๐๐	มีถังพักน้ำที่ได้มาตรฐาน	มีแหล่งรองรับน้ำ	กองช่าง
		น้ำประปาให้มีเพียงพอ	ยาว ๔ เมตร สูง ๒ เมตร หรือ							เพิ่มขึ้น เพียงพอ	
		การใช้อุบโศคบริโภค ใน อบต.หน้าเขา	มีความจุไม่น้อยกว่า ๒๔ ลบ.ม. ตามแบบแปลนที่ อบต.หน้าเขา กำหนด							สำหรับใช้ใน อบต. หน้าเขา	
๒	โครงการก่อสร้างถนน คสล. ศูนย์พัฒนาเด็กเล็กบ้านถ้ำโกบ หมู่ที่ ๒	เพื่อเชื่อมโยงถนนระหว่าง	ก่อสร้างถนน คสล. กว้าง ๕ ม.	๓๕,๐๐๐	๓๕,๐๐๐	๓๕,๐๐๐	๓๕,๐๐๐	๓๕,๐๐๐	มีถนนเชื่อมต่อทางที่ได้มาตรฐาน	มีถนนเชื่อมต่อทาง	กองช่าง/ กองการศึกษาฯ
		อาคารให้มีความสะดวก	หนา ๐.๑๕ ม. ระยะทาง ๑๐							ระหว่างอาคารเพื่อ	
		ปลอดภัย	เมตร							เพิ่มความสะดวก	

ที่	โครงการ	วัตถุประสงค์	เป้าหมาย (ผลผลิตของโครงการ)	งบประมาณ					ตัวชี้วัด (KPI)	ผลที่คาดว่าจะได้รับ	หน่วยงาน ที่รับผิดชอบ
				๒๕๖๖	๒๕๖๗	๒๕๖๘	๒๕๖๙	๒๕๗๐			
๓	โครงการขยายถนน คสล.	เพื่อเพิ่มพื้นที่สำหรับการ	ขยายถนน คสล.กว้าง ๒.๗๕ ม.	๑๑๑,๐๐๐	๑๑๑,๐๐๐	๑๑๑,๐๐๐	๑๑๑,๐๐๐	๑๑๑,๐๐๐	ร้อยละที่	เพิ่มพื้นที่การใช้สอย	กองช่าง/
	บริเวณหน้า ศพด.บ้านเขาดิน	จอดรถหน้า ศพด.บ้านเขาดิน	หน้า ๐.๑๕ เมตร ระยะทาง ๖๒ เมตร						เพิ่มขึ้นของ	บริเวณหน้า ศพด.	กองการศึกษา
	หมู่ที่ ๔	เวลาจัดส่งเด็กนักเรียน							ประชาชน	บ้านเขาดินมากขึ้น	
									มีความพึงพอใจ		
๔	โครงการต่อเติมหลังคา	เพื่ออำนวยความสะดวก	ต่อเติมหลังคาด้านหน้าอาคาร	๑๐๐,๐๐๐	๑๐๐,๐๐๐	๑๐๐,๐๐๐	๑๐๐,๐๐๐	๑๐๐,๐๐๐	มีจุดรับส่ง	อำนวยความสะดวก	กองช่าง/
	ศูนย์พัฒนาเด็กเล็กบ้านเขาดิน	ผู้ปกครองและเด็กนักเรียน	ศพด.บ้านเขาดิน ตามแบบ						เด็กนักเรียน	ให้แก่ผู้ปกครองและ	กองการศึกษา
	หมู่ที่ ๔	ณ จุดรับส่ง นักเรียน	ที่ อบต.กำหนด							เด็กนักเรียน	
		ลดความร้อน กันแสงแดด									
		และกันฝน									
๕	โครงการต่อเติมหลังคา	เพื่ออำนวยความสะดวก	ต่อเติมหลังคาด้านหน้าอาคาร	๑๕๐,๐๐๐	๑๕๐,๐๐๐	๑๕๐,๐๐๐	๑๕๐,๐๐๐	๑๕๐,๐๐๐	มีจุดรับส่ง	อำนวยความสะดวก	กองช่าง/
	ศูนย์พัฒนาเด็กเล็กบ้านถ้ำโกบ	ผู้ปกครองและเด็กนักเรียน	ศพด.บ้านถ้ำโกบ ตามแบบ						เด็กนักเรียน	ให้แก่ผู้ปกครองและ	กองการศึกษา
	หมู่ที่ ๕	ณ จุดรับส่งนักเรียนลดความ	ที่ อบต.กำหนด							เด็กนักเรียน	
		ร้อนกันแสงแดดและกันฝน									
๖	โครงการต่อเติมหลังคา	เพื่ออำนวยความสะดวก	ต่อเติมหลังคาด้านหน้าอาคาร	๑๐๐,๐๐๐	๑๐๐,๐๐๐	๑๐๐,๐๐๐	๑๐๐,๐๐๐	๑๐๐,๐๐๐	มีจุดรับส่ง	อำนวยความสะดวก	กองช่าง/
	ศูนย์พัฒนาเด็กเล็ก	ผู้ปกครองและเด็กนักเรียน	ศพด.บ้านห้วยน้ำแก้ว ตามแบบ						เด็กนักเรียน	ให้แก่ผู้ปกครองและ	กองการศึกษา
	บ้านห้วยน้ำแก้ว หมู่ที่ ๖	ณ จุดรับส่งนักเรียนลดความ	ที่ อบต.กำหนด							เด็กนักเรียน	
		ร้อนกันแสงแดดและกันฝน									
		และกันฝน									
๗	โครงการติดตั้งรั้วตาข่ายเหล็ก	เพื่อให้เกิดสถานที่ในการ	ติดตั้งรั้วตาข่ายเหล็ก	๕๐,๐๐๐	๕๐,๐๐๐	๕๐,๐๐๐	๕๐,๐๐๐	๕๐,๐๐๐	มีพื้นที่เป็น	มีสถานที่จัดกิจกรรม	กองช่าง/
	ศพด.บ้านห้วยน้ำแก้ว	จัดกิจกรรมเป็นสัดส่วน	ศพด.บ้านห้วยน้ำแก้ว รายละเอียด						สัดส่วน	เป็นสัดส่วน ป้องกัน	กองการศึกษา
	หมู่ที่ ๖	ป้องกันสัตว์ที่เข้าในตัวอาคาร	ตามแบบที่ อบต.กำหนด						ป้องกันสัตว์	อัตรายจากสัตว์	

ที่	โครงการ	วัตถุประสงค์	เป้าหมาย (ผลผลิตของโครงการ)	งบประมาณ					ตัวชี้วัด (KPI)	ผลที่คาดว่าจะ จะได้รับ	หน่วยงาน ที่รับผิดชอบ
				๒๕๖๖	๒๕๖๗	๒๕๖๘	๒๕๖๙	๒๕๗๐			
๘	โครงการติดตั้งรั้วตาข่ายเหล็ก	เพื่อให้เกิดสถานที่ในการ	ติดตั้งรั้วตาข่ายเหล็ก	๕๐,๐๐๐	๕๐,๐๐๐	๕๐,๐๐๐	๕๐,๐๐๐	๕๐,๐๐๐	มีพื้นที่เป็น	มีสถานที่จัดกิจกรรม	กองช่าง/
	ศพด.บ้านเขาดิน หมู่ที่ ๔	จัดกิจกรรมเป็นสัดส่วน	ศพด.บ้านเขาดิน รายละเอียด						สัดส่วน	เป็นสัดส่วน ป้องกัน	กองการศึกษา
		ป้องกันสัตว์ที่เข้าในตัวอาคาร	ตามแบบที่ อบต.กำหนด						ป้องกันสัตว์	อัตรายจากสัตว์	
๙	โครงการก่อสร้างลานคอนกรีต	เพื่อให้เด็กมีลานกิจกรรม	ก่อสร้างลานคอนกรีตเสริมเหล็ก	๖๐,๐๐๐	๖๐,๐๐๐	๖๐,๐๐๐	๖๐,๐๐๐	๖๐,๐๐๐	มีพื้นที่	ศพด.มีพื้นที่จัด	กองช่าง/
	เสริมเหล็กเอนกประสงค์	หน้าเสาธงชาติ	เอนกประสงค์ ศพด.บ้านเขาดิน						จัดกิจกรรม	กิจกรรมหน้าเสาธง	กองการศึกษา
	ศพด.บ้านเขาดิน หมู่ที่ ๔		ตามแบบที่ อบต.กำหนด							ที่เหมาะสม	
๑๐	โครงการก่อสร้างลานคอนกรีต	เพื่อให้เด็กมีลานกิจกรรม	ก่อสร้างลานคอนกรีตเสริมเหล็ก	๖๐,๐๐๐	๖๐,๐๐๐	๖๐,๐๐๐	๖๐,๐๐๐	๖๐,๐๐๐	มีพื้นที่	ศพด.มีพื้นที่จัด	กองช่าง/
	เสริมเหล็กเอนกประสงค์	หน้าเสาธงชาติ	เอนกประสงค์ ศพด.บ้านถ้ำโกบ						จัดกิจกรรม	กิจกรรมหน้าเสาธง	กองการศึกษา
	ศพด.บ้านถ้ำโกบ หมู่ที่ ๒		ตามแบบที่ อบต.กำหนด							ที่เหมาะสม	
๑๑	โครงการก่อสร้างลานคอนกรีต	เพื่อให้เด็กมีลานกิจกรรม	ก่อสร้างลานคอนกรีตเสริมเหล็ก	๖๐,๐๐๐	๖๐,๐๐๐	๖๐,๐๐๐	๖๐,๐๐๐	๖๐,๐๐๐	มีพื้นที่	ศพด.มีพื้นที่จัด	กองช่าง/
	เสริมเหล็กเอนกประสงค์	หน้าเสาธงชาติ	เอนกประสงค์ ศพด.บ้านห้วยน้ำแก้ว						จัดกิจกรรม	กิจกรรมหน้าเสาธง	กองการศึกษา
	ศพด.บ้านห้วยน้ำแก้ว หมู่ที่ ๖		ตามแบบที่ อบต.กำหนด							ที่เหมาะสม	
๑๒	โครงการสร้างห้องน้ำครูศูนย์	- เพื่อให้มีห้องน้ำสำหรับครู	- ก่อสร้างห้องน้ำครูของศูนย์	๒๕๐,๐๐๐	๒๕๐,๐๐๐	๒๕๐,๐๐๐	๒๕๐,๐๐๐	๒๕๐,๐๐๐	ครูและผู้ปกครอง	- ห้องน้ำมีจำนวน	กองช่าง
	พัฒนาเด็กเล็กบ้านถ้ำโกบ	ในศูนย์ฯบ้านถ้ำโกบ	เด็กเล็กบ้านถ้ำโกบ ตามแบบที่						มีห้องน้ำที่ถูก	เพียงพอกับจำนวนครู	กองการศึกษา
	หมู่ที่ ๒		อบต.กำหนด						สุขลักษณะ	และผู้ปกครอง	
๑๓	โครงการสร้างห้องน้ำครูศูนย์	- เพื่อให้มีห้องน้ำสำหรับครู	- ก่อสร้างห้องน้ำครูของศูนย์	๒๕๐,๐๐๐	๒๕๐,๐๐๐	๒๕๐,๐๐๐	๒๕๐,๐๐๐	๒๕๐,๐๐๐	ครูและผู้ปกครอง	- ห้องน้ำมีจำนวน	กองช่าง
	พัฒนาเด็กเล็กบ้านห้วยน้ำแก้ว	ในศูนย์ฯ บ้านห้วยน้ำแก้ว	เด็กเล็กบ้านห้วยน้ำแก้ว						มีห้องน้ำที่ถูก	เพียงพอกับจำนวนครู	กองการศึกษา
	หมู่ที่ ๖		ตามแบบที่ อบต. กำหนด						สุขลักษณะ	และผู้ปกครอง	

ที่	โครงการ	วัตถุประสงค์	เป้าหมาย (ผลผลิตของโครงการ)	งบประมาณ					ตัวชี้วัด (KPI)	ผลที่คาดว่าจะได้รับ	หน่วยงาน ที่รับผิดชอบ
				๒๕๖๖	๒๕๖๗	๒๕๖๘	๒๕๖๙	๒๕๗๐			
๑๔	โครงการติดตั้งรางน้ำ	ต้องการให้น้ำไหลไปในทิศทาง	- ติดตั้งรางน้ำครอบคลุมทั้งอาคาร	๒๐,๐๐๐	๒๐,๐๐๐	๒๐,๐๐๐	๒๐,๐๐๐	๒๐,๐๐๐	ศูนย์พัฒนาเด็กเล็ก	- พื้นที่ระเบียบเรียบร้อย	กองช่าง
	ศูนย์พัฒนาเด็กเล็กบ้านถ้ำโกบ	เดียวเพื่อดูแลเรื่องความสะอาด	ศูนย์พัฒนาเด็กเล็กบ้านถ้ำโกบ						มีการติดตั้ง	น้ำไหลไปในทางเดียวกัน	กองการศึกษา
	หมู่ที่ ๒	ในศูนย์พัฒนาเด็กเล็ก							รางน้ำ ๑๐๐	สะอาดตา	
									เปอร์เซ็นต์		
๑๕	โครงการติดตั้งรางน้ำ	ต้องการให้น้ำไหลไปในทิศทาง	- ติดตั้งรางน้ำครอบคลุมทั้งอาคาร	๒๐,๐๐๐	๒๐,๐๐๐	๒๐,๐๐๐	๒๐,๐๐๐	๒๐,๐๐๐	ศูนย์พัฒนาเด็กเล็ก	- พื้นที่ระเบียบเรียบร้อย	กองช่าง
	ศูนย์พัฒนาเด็กเล็กบ้านเขาดิน	เดียวเพื่อดูแลเรื่องความสะอาด	ศูนย์พัฒนาเด็กเล็กบ้านเขาดิน						มีการติดตั้ง	น้ำไหลไปในทางเดียวกัน	กองการศึกษา
	หมู่ที่ ๔	ในศูนย์พัฒนาเด็กเล็ก							รางน้ำ ๑๐๐	สะอาดตา	
									เปอร์เซ็นต์		
๑๖	โครงการติดตั้งรางน้ำ	ต้องการให้น้ำไหลไปในทิศทาง	- ติดตั้งรางน้ำครอบคลุมทั้งอาคาร	๒๐,๐๐๐	๒๐,๐๐๐	๒๐,๐๐๐	๒๐,๐๐๐	๒๐,๐๐๐	ศูนย์พัฒนาเด็กเล็ก	- พื้นที่ระเบียบเรียบร้อย	กองช่าง
	ศูนย์พัฒนาเด็กเล็กบ้าน	เดียวเพื่อดูแลเรื่องความสะอาด	ศูนย์พัฒนาเด็กเล็กบ้านห้วยน้ำแก้ว						มีการติดตั้ง	น้ำไหลไปในทางเดียวกัน	กองการศึกษา
	ห้วยน้ำแก้ว หมู่ที่ ๖	ในศูนย์พัฒนาเด็กเล็ก							รางน้ำ ๑๐๐	สะอาดตา	
									เปอร์เซ็นต์		
๑๗	โครงการจัดสร้างแท็งก์น้ำ	- เพื่อต้องการกักเก็บน้ำไว้	- ศูนย์เด็กเล็ก ๓ ศูนย์มีแท็งก์น้ำ	๓๐๐,๐๐๐	๓๐๐,๐๐๐	๓๐๐,๐๐๐	๓๐๐,๐๐๐	๓๐๐,๐๐๐	ปริมาณน้ำมี	- เด็กเล็กและครูมีน้ำสะอาด	กองช่าง
	พร้อมบิมน้ำ ๓ ศูนย์	ใช้ในหน้าแล้งและแก้ปัญหา	พร้อมบิมน้ำเพียงพอต่อการ						เพียงพอใน	เพียงพอในการจัดกิจกรรม	กองการศึกษา
		น้ำประปาไม่ไหล	ต่อการกักเก็บน้ำตลอดปี						การใช้ของศูนย์ฯ	ในศูนย์ฯทั้ง ๓ ศูนย์ ตลอดปี	
๑๘	โครงการต่อเติมประตูห้องน้ำ	- เพื่อแยกห้องจัดเป็น	- ศูนย์เด็กเล็ก ๓ ศูนย์มีประตู	๓๐,๐๐๐	๓๐,๐๐๐	๓๐,๐๐๐	๓๐,๐๐๐	๓๐,๐๐๐	ศูนย์เด็ก	- เด็กเล็กได้รับการจัดแยก	กองช่าง
	๓ ศูนย์ฯ	สัดส่วนอย่างชัดเจน	ห้องน้ำที่กันบริเวณเป็นสัดส่วน						๓ ศูนย์มี	พื้นที่ในการจัดกิจกรรม	กองการศึกษา
		เหมาะสมในการใช้พื้นที่	เพื่อสุขภาพอนามัยที่ดี						ประตูห้องน้ำ	อย่างถูกสุขลักษณะ	
		ในศูนย์ฯทั้ง ๓ ศูนย์							ที่ครบ ๑๐๐%		
๑๙	ปรับปรุงซ่อมแซมห้องน้ำ	- เพื่อปรับปรุงซ่อมแซมห้องน้ำ	- ปรับปรุงซ่อมแซม	๑๐๐,๐๐๐	๑๐๐,๐๐๐	๑๐๐,๐๐๐	๑๐๐,๐๐๐	๑๐๐,๐๐๐	ห้องน้ำ	ศูนย์พัฒนาเด็กเล็กมี	กองช่าง
	ห้องส้วมศูนย์พัฒนาเด็กเล็ก	ห้องส้วมศูนย์พัฒนาเด็กเล็ก	ห้องน้ำห้องส้วมให้มีสภาพพร้อม						พร้อมใช้งาน	ห้องน้ำห้องส้วมอยู่ใน	กองการศึกษา
	บ้านเขาดิน	ให้มีสภาพพร้อมใช้งานอย่าง	ใช้งาน							สภาพดีพร้อมใช้งาน	
		เพียงพอ									

ที่	โครงการ	วัตถุประสงค์	เป้าหมาย (ผลผลิตของโครงการ)	งบประมาณ					ตัวชี้วัด (KPI)	ผลที่คาดว่าจะได้รับ	หน่วยงาน ที่รับผิดชอบ
				๒๕๖๖	๒๕๖๗	๒๕๖๘	๒๕๖๙	๒๕๗๐			
๒๐	โครงการติดตั้งป้ายจุดรับ-ส่งนักเรียน	- เพื่อดำเนินการติดตั้งป้ายจุดรับ - ส่งนักเรียนในแต่ละ	- ติดตั้งป้ายรับ - ส่งนักเรียน	๑๕,๐๐๐	๑๕,๐๐๐	๑๕,๐๐๐	๑๕,๐๐๐	๑๕,๐๐๐	ศูนย์เด็กเล็กมีจุดรับ-ส่ง นักเรียน	- ผู้ปกครองมีจุดรับ-ส่งนักเรียนที่มีความเป็นระเบียบ	กองช่าง
	ของศูนย์ ๓ ศูนย์	จุดรับ - ส่งนักเรียนในแต่ละ	ให้เป็นกิจจะลักษณะ						ที่มีความเป็น	และปลอดภัย	กองการศึกษา
		ศูนย์เด็กเล็ก	เพื่อสะดวกในการดูแลรักษา						ระเบียบและ		
			ความปลอดภัยในเด็กเล็ก						ปลอดภัย ๑๐๐%		
๒๑	โครงการก่อสร้างรั้วพร้อมป้ายชื่อ	- เพื่อสร้างความมั่นใจในความ	- ก่อสร้างรั้วพร้อมป้ายชื่อศูนย์พัฒนา	๗๐๐,๐๐๐	๗๐๐,๐๐๐	๗๐๐,๐๐๐	๗๐๐,๐๐๐	๗๐๐,๐๐๐	ศูนย์พัฒนา	- เด็กมีสถานที่เรียน	กองช่าง
	ศูนย์พัฒนาเด็กเล็กบ้านถ้ำโกบ	ปลอดภัยของบุตรหลาน	เด็กเล็กบ้านถ้ำโกบ หมู่ที่ ๒						เด็กเล็กได้	ที่ปลอดภัย	กองการศึกษา
	หมู่ที่ ๒		ก่อสร้างรั้ว คสล.ขนาดความสูง						มีสภาพที่	- มีชื่อหน่วยงาน	
			๑.๘๐ เมตร ความยาว ๘๒.๕๐ เมตร						ปลอดภัย		
			ความยาว ๘๒.๕๐ เมตร พร้อมติดตั้ง								
			ประตูรั้วสแตนเลสขนาด กว้าง ๖.๕๐ เมตร								
			สูง ๑.๙๐ เมตร และขนาดกว้าง ๖.๕๐ เมตร								
			สูง ๑.๗๕ เมตร พร้อมประตูบานเปิด								
			ตามแบบรูปรายละเอียดของ อบต.กำหนด								
			พร้อมติดตั้งป้ายประชาสัมพันธ์โครงการ								
๒๒	โครงการก่อสร้างรั้วศูนย์พัฒนา	- เพื่อสร้างความมั่นใจในความ	- ก่อสร้างรั้วศูนย์พัฒนาเด็กเล็ก	๒๐๐,๐๐๐	๒๐๐,๐๐๐	๒๐๐,๐๐๐	๒๐๐,๐๐๐	๒๐๐,๐๐๐	ศูนย์พัฒนา	- เด็กมีสถานที่เรียน	กองช่าง
	เด็กเล็กบ้านห้วยน้ำแก้ว	ปลอดภัยของบุตรหลาน	บ้านห้วยน้ำแก้ว หมู่ที่ ๖ ตามแบบที่						เด็กเล็กได้	ที่ปลอดภัย	กองการศึกษา
	หมู่ที่ ๖		อบต.หน้าเขา กำหนด						มีสภาพที่		
									ปลอดภัย		
๒๓	โครงการปรับปรุงซ่อมแซม	- เพื่อให้พร้อมใช้งานสำหรับ	- ปรับปรุงซ่อมแซมอ่างล้างหน้าและ	๕๐,๐๐๐	๕๐,๐๐๐	๕๐,๐๐๐	๕๐,๐๐๐	๕๐,๐๐๐	ความปลอดภัย	- เครื่องสุขภัณฑ์ในห้องน้ำ	กองช่าง
	เครื่องสุขภัณฑ์ในห้องน้ำ	เด็กนักเรียน ศพด.บ้านเขาดิน	อ่างล้างพัน ในห้องน้ำศูนย์พัฒนา						ของนักเรียน	ศูนย์พัฒนาเด็กเล็กบ้านเขาดิน	กองการศึกษา
	ศูนย์พัฒนาเด็กเล็กบ้านเขาดิน		เด็กเล็กบ้านเขาดิน หมู่ที่ ๔						ใน ศพด.บ้านเขาดิน	พร้อมใช้งาน	
	หมู่ที่ ๔								เพิ่มขึ้น		

ที่	โครงการ	วัตถุประสงค์	เป้าหมาย (ผลผลิตของโครงการ)	งบประมาณ					ตัวชี้วัด (KPI)	ผลที่คาดว่าจะ ได้รับ	หน่วยงาน ที่รับผิดชอบ
				๒๕๖๖	๒๕๖๗	๒๕๖๘	๒๕๖๙	๒๕๗๐			
๒๔	โครงการทาสีรั้วและอาคารเรียน	เพื่อปรับปรุงอาคารเรียนและรั้ว	โดยการทาสีรั้วและอาคารเรียน	๑๐๐,๐๐๐	๑๐๐,๐๐๐	๑๐๐,๐๐๐	๑๐๐,๐๐๐	๑๐๐,๐๐๐	สภาพพื้นที่	อาคารเรียนและรั้วรอบ	กองช่าง
	ศูนย์พัฒนาเด็กเล็กบ้านเขาดิน	ให้มีสภาพดีและสวยงาม	ศูนย์พัฒนาเด็กเล็กบ้านเขาดิน						พร้อมใช้งาน	บริเวณมีสภาพสวยงาม	กองการศึกษาฯ
	หมู่ที่ ๔								และน่าอยู่		
๒๕	โครงการปรับปรุงภูมิทัศน์	เพื่อปรับปรุงภูมิทัศน์	ปรับปรุงภูมิทัศน์โดยรอบสำนักงาน	๕๐๐,๐๐๐	๕๐๐,๐๐๐	๕๐๐,๐๐๐	๕๐๐,๐๐๐	๕๐๐,๐๐๐	อบต.หน้าเขา	ภูมิทัศน์รอบบริเวณ	กองช่าง
	องค์การบริหารส่วนตำบล	บริเวณสำนักงานอบต.	โดยการถมดินปรับพื้นที่						เกิดความสวยงาม	สำนักงาน อบต.หน้าเขา	
	หน้าเขา	หน้าเขา ให้สวยงามและอำนวย	ทาสีรั้ว ทาสีอาคาร ก่อสร้างคูระบาย						เป็นระเบียบ	มีความสวยงาม	
		ความสะดวกในการติดต่อ	ปลูกหญ้า ปลูกต้นไม้ เพิ่มพื้นที่						เรียบร้อย	เป็นระเบียบเรียบร้อย	
		ราชการ	สีเขียว ระบายเอียงตามแบบ								
			ที่อบต.กำหนด								
๒๖	โครงการก่อสร้างอาคาร	เพื่ออำนวยความสะดวก	ก่อสร้างอาคารสำนักงาน(กองช่าง)	๑,๘๕๐,๐๐๐	๑,๘๕๐,๐๐๐	๑,๘๕๐,๐๐๐	๑,๘๕๐,๐๐๐	๑,๘๕๐,๐๐๐	สำนักงานกองช่าง	อำนวยความสะดวกแก่	กองช่าง
	สำนักงาน(กองช่าง)	แก่ประชาชนผู้มาติดต่อราชการ	ตามแบบที่ อบต.กำหนด							ประชาชนผู้มาติดต่อราชการ	
๒๗	โครงการติดตั้งไฟฟ้าแสงสว่าง	เพื่อเพิ่มแสงสว่างและ	ติดตั้งไฟฟ้าแสงสว่างระบบโซล่าเซลล์	๑๕๐,๐๐๐	๑๕๐,๐๐๐	๑๕๐,๐๐๐	๑๕๐,๐๐๐	๑๕๐,๐๐๐	ระบบไฟฟ้า	มีความปลอดภัย	กองช่าง
	ระบบโซล่าเซลล์ บริเวณ	ความปลอดภัยบริเวณศูนย์	พร้อมอุปกรณ์เสาไฟฟ้าครบชุด						โซล่าเซลล์	บริเวณ ศพด.บ้านลำไ้โกบ	
	ศพด.บ้านลำไ้โกบ หมู่ที่ ๒	พัฒนาเด็กเล็ก	จำนวน ๖ จุด ตามแบบ ที่ อบต.กำหนด						จำนวน ๖ จุด		
๒๘	โครงการติดตั้งไฟฟ้าแสงสว่าง	เพื่อเพิ่มแสงสว่างและ	ติดตั้งไฟฟ้าแสงสว่างระบบโซล่าเซลล์	๑๕๐,๐๐๐	๑๕๐,๐๐๐	๑๕๐,๐๐๐	๑๕๐,๐๐๐	๑๕๐,๐๐๐	ระบบไฟฟ้า	มีความปลอดภัย	กองช่าง
	ระบบโซล่าเซลล์ บริเวณ	ความปลอดภัยบริเวณศูนย์	พร้อมอุปกรณ์เสาไฟฟ้าครบชุด						โซล่าเซลล์	บริเวณ ศพด.บ้านเขาดิน	
	ศพด.บ้านเขาดิน หมู่ที่ ๔	พัฒนาเด็กเล็ก	จำนวน ๖ จุด ตามแบบ ที่ อบต.กำหนด						จำนวน ๖ จุด		
๒๙	โครงการติดตั้งไฟฟ้าแสงสว่าง	เพื่อเพิ่มแสงสว่างและ	ติดตั้งไฟฟ้าแสงสว่างระบบโซล่าเซลล์	๑๐๐,๐๐๐	๑๐๐,๐๐๐	๑๐๐,๐๐๐	๑๐๐,๐๐๐	๑๐๐,๐๐๐	ระบบไฟฟ้า	มีความปลอดภัย	กองช่าง
	ระบบโซล่าเซลล์ บริเวณ	ความปลอดภัยบริเวณศูนย์	พร้อมอุปกรณ์เสาไฟฟ้าครบชุด						โซล่าเซลล์	บริเวณ ศพด.ห้วยน้ำแก้ว	
	ศพด.บ้านห้วยน้ำแก้ว หมู่ที่ ๖	พัฒนาเด็กเล็ก	จำนวน ๔ จุด ตามแบบ ที่ อบต.กำหนด						จำนวน ๔ จุด		

ที่	โครงการ	วัตถุประสงค์	เป้าหมาย (ผลผลิตของโครงการ)	งบประมาณ					ตัวชี้วัด (KPI)	ผลที่คาดว่าจะได้รับ	หน่วยงาน ที่รับผิดชอบ
				๒๕๖๖	๒๕๖๗	๒๕๖๘	๒๕๖๙	๒๕๗๐			
๓๐	โครงการปรับปรุงและต่อเติม	เพื่ออำนวยความสะดวกในการ	ปรับปรุงต่อเติมอาคาร	๑,๐๐๐,๐๐๐	๑,๐๐๐,๐๐๐	๑,๐๐๐,๐๐๐	๑,๐๐๐,๐๐๐	๑,๐๐๐,๐๐๐	ร้อยละที่เพิ่ม	การปฏิบัติงานมีประสิทธิภาพ	กองช่าง
	ตัดแปลงอาคารสำนักงาน	ปฏิบัติงานของเจ้าหน้าที่	อาคาร(กองช่าง)ตามแบบที่						ขึ้นของความ	อำนวยความสะดวก	
	กองช่าง	เพื่ออำนวยความสะดวกในการ	อบต.กำหนด						พึงพอใจใน	แก่ประชาชนที่มา	
		แก่ประชาชนผู้มาติดต่อราชการ							ความสะดวก	ติดต่อราชการ	
									ของประชาชน		
๓๑	โครงการปรับปรุงซ่อมแซมและ	เพื่ออำนวยความสะดวกใน	ปรับปรุงต่อเติมอาคารตาม	๕๐๐,๐๐๐	๕๐๐,๐๐๐	๕๐๐,๐๐๐	๕๐๐,๐๐๐	๕๐๐,๐๐๐	ร้อยละที่เพิ่ม	การปฏิบัติงานมีประสิทธิภาพ	กองช่าง
	ต่อเติมตัดแปลง อาคารสำนักงาน	การบริการประชาชน	แบบ อบต.หน้าเขา						ขึ้นของความพึง	คนพิการ/ประชาชน	สำนักปลัด
		เพื่ออำนวยความสะดวก							พอใจในความ	ที่มาใช้บริการมีความ	
		แก่ผู้พิการ							สะดวกของประชาชน	สะดวกมากขึ้น	
๓๒	โครงการก่อสร้างโรงจอดรถ	สำหรับจอดรถยนต์ตาม	เพื่อเป็นที่จอดรถของบุคลากร	๔๐๐,๐๐๐	๔๐๐,๐๐๐	๔๐๐,๐๐๐	๔๐๐,๐๐๐	๔๐๐,๐๐๐	สถานที่จอด	มีสถานที่จอดรถ	กองช่าง
		แบบที่ อบต.หน้าเขา กำหนด	ตลอดจนถึงผู้มาติดต่อราชการ						รถเพิ่มขึ้น	รองรับผู้ติดต่อราชการ	
		สำหรับจอดรถจักรยานยนต์									
		ตามแบบที่ อบต.หน้าเขา กำหนด									
๓๓	โครงการก่อสร้างรั้วสำนักงาน	๑.แสดงแนวเขตที่ดินที่	โดยการก่อสร้างประตูรั้วสแตนเลส	๑๙๘,๐๐๐	๑๙๘,๐๐๐	๑๙๘,๐๐๐	๑๙๘,๐๐๐	๑๙๘,๐๐๐	แนวเขตของ	มีแนวเขตที่ดิน	กองช่าง
	องค์การบริหารส่วนตำบลหน้าเขา	ชัดเจนของส่วนราชการ	พร้อมอุปกรณ์ประกอบใหม่						ส่วนราชการ	ชัดเจนของส่วนราชการ	
		๒. ป้องกันการสูญหายของ	จำนวน ๒ บาน ขนาดกว้าง ๕.๗๐ ม.						ชัดเจน ๑๐๐%	สามารถป้องกันทรัพย์สิน	
		ทรัพย์สินทางราชการ	สูง ๑.๗๕ ม.และขนาดกว้าง ๔.๙๐ ม.							ทางราชการไม่ให้สูญหาย	
			สูง ๑.๗๕ ม.พร้อมปรับปรุงทาสีกำแพงรั้ว								
			ขนาดพื้นที่ ๑๘๑ ตร.ม.ตามแบบรูป								
			รายละเอียดของ อบต.กำหนด								
			พร้อมติดตั้งป้ายประชาสัมพันธ์โครงการ								
รวม ๓๓ โครงการ				๘,๐๒๙,๐๐๐	๘,๐๒๙,๐๐๐	๘,๐๒๙,๐๐๐	๘,๐๒๙,๐๐๐	๘,๐๒๙,๐๐๐			

บัญชีโครงการพัฒนาท้องถิ่น

รายละเอียดโครงการพัฒนา
แผนพัฒนาท้องถิ่น (พ.ศ.๒๕๖๖ - ๒๕๗๐) แก้ไขครั้งที่ ๑/๒๕๖๖
องค์การบริหารส่วนตำบลหน้าเขา ตำบลหน้าเขา จังหวัดกระบี่

ก.	ยุทธศาสตร์ชาติ ๒๐ ปี	ยุทธศาสตร์ที่ ๒	ด้านการสร้างสามารถในการแข่งขัน
ข.	แผนพัฒนาเศรษฐกิจฯ ฉบับที่ ๑๓	หมวดหมู่ที่ ๑	ไทยเป็นประเทศชั้นนำด้านสินค้าเกษตรและเกษตรแปรรูปมูลค่าสูง
ค.	Sustainable Development Goals: SDGs	เป้าหมายที่ ๒ เป้าประสงค์	ยุติความหิวโหย บรรลุความมั่นคงทางอาหารและยกระดับโภชนาการและส่งเสริมเกษตรกรรมที่ยั่งยืน เพิ่มผลิตภาพทางการเกษตรและรายได้ของผู้ผลิตอาหารรายเล็กพื้นเมือง เกษตรกรแบบครอบครัวคนเลี้ยงคนเลี้ยงปศุสัตว์ ชาวประมง ให้เพิ่มขึ้นเป็น ๒ เท่า โดยรวมถึงการเข้าถึงที่ดินและทรัพยากรและปัจจัยนำเข้า ในการผลิต ความรู้ บริการทางการเงิน ตลาด และโอกาสสำหรับการเพิ่มมูลค่าและการจ้างงานนอกฟาร์ม อย่างปลอดภัยและเท่าเทียม ภายในปี ๒๕๗๓
ง.	ยุทธศาสตร์จังหวัด	ยุทธศาสตร์ที่ ๒	ยกระดับขีดความสามารถในการผลิตด้านการเกษตรและแปรรูปสินค้าเกษตรอย่างครบวงจร ควบคู่กับการพัฒนา อุตสาหกรรมสะอาดและพลังงานทางเลือก
จ.	ยุทธศาสตร์การพัฒนาขององค์กรปกครองส่วนท้องถิ่นในเขตจังหวัด	ยุทธศาสตร์ที่ ๒	เพิ่มมูลค่าผลผลิตทางการเกษตร และเพิ่มศักยภาพให้กับเกษตรกร
๑	ยุทธศาสตร์การพัฒนา ๑.๑ กลยุทธ์	ยุทธศาสตร์ที่ ๑	ด้านเศรษฐกิจ ๕. ส่งเสริมการเกษตรตามแนวปรัชญาเศรษฐกิจพอเพียง ๖. ส่งเสริมอาชีพและพัฒนากลุ่มอาชีพ

(๑)แผนงานการเกษตร งานส่งเสริมการเกษตร

ที่	โครงการ	วัตถุประสงค์	เป้าหมาย (ผลผลิตของโครงการ)	งบประมาณ					ตัวชี้วัด (KPI)	ผลที่คาดว่าจะได้รับ	หน่วยงาน ที่รับผิดชอบ
				๒๕๖๖	๒๕๖๗	๒๕๖๘	๒๕๖๙	๒๕๗๐			
๑	โครงการอบรมฝึกอาชีพให้แก่ ประชาชนตำบลหน้าเขา	- เพื่อส่งเสริมการประกอบ อาชีพ	- อบรมให้ความรู้เกี่ยวกับการ ประกอบอาชีพต่างๆ ให้แก่ประชาชน หรือกลุ่มอาชีพต่างๆ	๕๐,๐๐๐	๕๐,๐๐๐	๕๐,๐๐๐	๕๐,๐๐๐	๕๐,๐๐๐	ร้อยละที่ เพิ่มขึ้นของ รายได้	- ประชาชนมีรายได้ เพียงพอในการดำรงชีวิต - ประชาชนได้นำความรู้ ไปประกอบอาชีพเสริม สร้างรายได้ให้ครอบครัว	สำนักปลัด

ที่	โครงการ	วัตถุประสงค์	เป้าหมาย (ผลผลิตของโครงการ)	งบประมาณ					ตัวชี้วัด (KPI)	ผลที่คาดว่าจะ จะได้รับ	หน่วยงาน ที่รับผิดชอบ
				๒๕๖๖	๒๕๖๗	๒๕๖๘	๒๕๖๙	๒๕๗๐			
๒	ส่งเสริมระบบเศรษฐกิจพอเพียง	- เพื่อส่งเสริมการประกอบ	- ส่งเสริมการประกอบอาชีพ	๒๐,๐๐๐	๒๐,๐๐๐	๒๐,๐๐๐	๒๐,๐๐๐	๒๐,๐๐๐	เกษตรกร	- ได้ส่งเสริมการ	สำนักปลัด
		อาชีพของเกษตรกรตาม	ของเกษตรกรตามระบบเศรษฐกิจ						ได้รับการ	ประกอบอาชีพตาม	
		ระบบเศรษฐกิจพอเพียง	พอเพียง”ปลูกผักสวนครัวรั้วกินได้”						ส่งเสริม	แนวเศรษฐกิจพอเพียง	
			ให้ประชาชนปลูกพืช ผักสวนครัว						การประกอบ		
			และเลี้ยงสัตว์						อาชีพ		
๓	โครงการพัฒนาศูนย์ เรียนรู้เศรษฐกิจพอเพียง สวนตาลหลวง หมู่ที่ ๒	- เพื่อพัฒนาพื้นที่เป็นศูนย์	- ก่อสร้างอาคารศูนย์เรียนรู้	๓๐๐,๐๐๐	๓๐๐,๐๐๐	๓๐๐,๐๐๐	๓๐๐,๐๐๐	๓๐๐,๐๐๐	มีศูนย์เรียนรู้	- ได้ใช้ทรัพยากรอย่างคุ้มค่า	สำนักปลัด/ กองช่าง
		การเรียนรู้ของชุมชนทางด้าน	เศรษฐกิจพอเพียงสวนตาลหลวง						รู้เศรษฐกิจ	และ ยั่งยืน ภายใต้แนวทาง	
		เกษตรอินทรีย์ เกษตรทฤษฎีใหม่	พร้อมปรับปรุงบริเวณ กว้าง ๘ เมตร						พอเพียง	ปรัชญาเศรษฐกิจพอเพียง	
		และการปศุสัตว์ โดยมีแนวคิด	ยาว ๑๒ เมตร							และการพึ่งพาตนเองอย่าง	
		ปรัชญาเศรษฐกิจพอเพียงเป็น								ยั่งยืน	
๓	โครงการอบรมให้ความรู้ เพิ่มทักษะการทำเกษตร ทางเลือกใหม่ให้กับเกษตรกรผู้สนใจ ตำบลหน้าเขา	- เพื่อให้เกษตรกรมีความรู้ในการ	- เกษตรกรผู้สนใจ ทั้ง ๘ หมู่บ้าน	๓๐,๐๐๐	๓๐,๐๐๐	๓๐,๐๐๐	๓๐,๐๐๐	๓๐,๐๐๐	ร้อยละ ๘๐	- เกษตรกรมีความรู้	สำนักปลัด
		ปลูกพืชชนิดอื่นๆ สร้างรายได้	มีความรู้เพิ่มขึ้น						ของผู้เข้าร่วม	การปลูกพืชชนิดอื่นๆ	
		เพิ่มอีกทางหนึ่ง							ได้มีความรู้	เพิ่มขึ้น	
									เพิ่มขึ้น		
๕	โครงการสนับสนุนกิจกรรมเกษตร ทฤษฎีใหม่ตามแนวพระราชดำริ ของโรงเรียนในตำบลหน้าเขา	- เพื่อให้นักเรียนได้รับความรู้	- ปีละ ๑ โครงการ ของโรงเรียน	๓๐,๐๐๐	๓๐,๐๐๐	๓๐,๐๐๐	๓๐,๐๐๐	๓๐,๐๐๐	ร้อยละ ๑๐๐	- นักเรียนมีความรู้	กองการศึกษาฯ
		เรื่องเกษตรทฤษฎีใหม่ตามแนว	ในพื้นที่ตำบลหน้าเขา						ของโรงเรียน	การเกษตรทฤษฎีใหม่	
		พระราชดำริ							ที่เข้าร่วมโครงการ		
๖	โครงการเศรษฐกิจพอเพียงตาม แนวพระราชดำริ	- เพื่อให้ประชาชนมีความรู้	- ปีละ ๑ โครงการ	๓๐,๐๐๐	๓๐,๐๐๐	๓๐,๐๐๐	๓๐,๐๐๐	๓๐,๐๐๐	ร้อยละ ๙๐	- ประชาชนมีความรู้	สำนักปลัด
		ในการดำรงชีวิตตามหลัก	ประชาชนแกนนำทั้ง ๘ หมู่บ้าน						ของผู้เข้า	ดำรงชีวิตตามหลัก	
		ปรัชญาเศรษฐกิจพอเพียง							ร่วมโครงการ	ปรัชญาเศรษฐกิจพอเพียง	
รวม ๖ โครงการ				๕๖๐,๐๐๐	๕๖๐,๐๐๐	๕๖๐,๐๐๐	๕๖๐,๐๐๐	๕๖๐,๐๐๐			

บัญชีโครงการพัฒนาท้องถิ่น

รายละเอียดโครงการพัฒนา
แผนพัฒนาท้องถิ่น (พ.ศ.๒๕๖๖ - ๒๕๗๐) แก้ไขครั้งที่ ๑/๒๕๖๖
องค์การบริหารส่วนตำบลหน้าเขา ตำบลหน้าเขา จังหวัดกระบี่

ก.	ยุทธศาสตร์ชาติ ๒๐ ปี	ยุทธศาสตร์ที่ ๓ ยุทธศาสตร์ที่ ๔	ด้านการพัฒนาและเสริมสร้างศักยภาพทรัพยากรมนุษย์ ด้านการสร้างโอกาสและความเสมอภาคทางสังคม
ข.	แผนพัฒนาเศรษฐกิจฯ ฉบับที่ ๑๓	หมวดหมู่ที่ ๙ หมวดหมู่ที่ ๑๒	ไทยมีความยากจนข้ามรุ่นลดลง และมีความคุ้มครองทางสังคมที่เพียงพอ เหมาะสม ไทยมีกำลังคนสมรรถนะสูงมุ่งเรียนรู้อย่างต่อเนื่อง ตอบโจทย์การพัฒนาแห่งอนาคต
ค.	Sustainable Development Goals: SDGs	เป้าหมายที่ ๓ เป้าหมายที่ ๔	สร้างหลักประกันว่าคนมีชีวิตที่มีสุขภาพดีและส่งเสริมความเป็นอยู่ที่ดีสำหรับทุกคนในทุกวัย สร้างหลักประกันว่าทุกคนมีการศึกษาที่มีคุณภาพอย่างครอบคลุมและเท่าเทียม และสนับสนุนโอกาสในการเรียนรู้ตลอดชีวิต
ง.	ยุทธศาสตร์จังหวัด	ยุทธศาสตร์ที่ ๓	พัฒนาคุณภาพชีวิตประชาชนสู่สังคมน่าอยู่ และปรับตัวรองรับต่อบริบทการเปลี่ยนแปลง
จ.	ยุทธศาสตร์การพัฒนาขององค์กรปกครองส่วนท้องถิ่นในเขตจังหวัด	ยุทธศาสตร์ที่ ๓	เสริมสร้างคุณภาพชีวิตสู่สังคมที่น่าอยู่
ฉ.	ยุทธศาสตร์การพัฒนา ๑.๑ กลยุทธ์	ยุทธศาสตร์ที่ ๒	การพัฒนาด้านคุณภาพชีวิต ๑. ส่งเสริมสนับสนุนพัฒนาการศึกษาทุกระดับ

(๑) แผนงานการศึกษา (งานระดับก่อนวัยเรียนและประถมศึกษา)

ที่	โครงการ	วัตถุประสงค์	เป้าหมาย (ผลผลิตของโครงการ)	งบประมาณ					ตัวชี้วัด (KPI)	ผลที่คาดว่าจะได้รับ	หน่วยงาน ที่รับผิดชอบ
				๒๕๖๖	๒๕๖๗	๒๕๖๘	๒๕๖๙	๒๕๗๐			
๑	โครงการอาหารเสริม (นม) สำหรับศูนย์พัฒนาเด็กเล็ก	- เพื่อให้เด็กมีภาวะโภชนาการที่ดี แก้ไขปัญหาการขาดสารอาหาร	- จัดซื้ออาหารเสริม (นม) สำหรับเด็กเล็กของศูนย์พัฒนาเด็กเล็ก ทั้ง ๓ ศูนย์ (ถ่ายโอนมาจาก สปข.เดิม)	๕๐๐,๐๐๐	๕๐๐,๐๐๐	๕๐๐,๐๐๐	๕๐๐,๐๐๐	๕๐๐,๐๐๐	ร้อยละที่เพิ่ม ชั้นของนักเรียน มีสุขภาพแข็งแรง	- เด็กมีภาวะโภชนาการที่ดี แก้ไขปัญหาการขาดสารอาหาร	กองการศึกษา
๒	โครงการอาหารกลางวัน สำหรับศูนย์พัฒนาเด็กเล็ก	- เพื่อให้นักเรียนได้รับประทานอาหารกลางวันที่มีคุณภาพอย่างเพียงพอเหมาะสมต่อความต้องการของร่างกายและสุขภาพอนามัยที่ดี	- จัดหาอาหารกลางวันสำหรับศูนย์พัฒนาเด็กเล็กทั้ง ๓ ศูนย์ ในพื้นที่ตำบลหน้าเขา	๑,๕๐๐,๐๐๐	๑,๕๐๐,๐๐๐	๑,๕๐๐,๐๐๐	๑,๕๐๐,๐๐๐	๑,๕๐๐,๐๐๐	- ร้อยละของนักเรียนมีสุขภาพร่างกายแข็งแรงมีสุขภาพอนามัยได้ตามเกณฑ์มาตรฐาน	- นักเรียนมีสุขภาพร่างกายแข็งแรงมีสุขภาพอนามัยได้ตามเกณฑ์มาตรฐาน	กองการศึกษา

ที่	โครงการ	วัตถุประสงค์	เป้าหมาย (ผลผลิตของโครงการ)	งบประมาณ					ตัวชี้วัด (KPI)	ผลที่คาดว่าจะ ได้รับ	หน่วยงาน ที่รับผิดชอบ
				๒๕๖๖	๒๕๖๗	๒๕๖๘	๒๕๖๙	๒๕๗๐			
๓	โครงการแข่งขันทักษะพื้นฐาน	- เพื่อช่วยกระตุ้นให้นักเรียน	- จัดกิจกรรมแข่งขันทักษะทาง	๒๐,๐๐๐	๒๐,๐๐๐	๒๐,๐๐๐	๒๐,๐๐๐	๒๐,๐๐๐	ร้อยละที่	- นักเรียนเกิดการเรียนรู้	กองการศึกษา
	ด้านวิชาการศูนย์พัฒนาเด็กเล็ก	เกิดการเรียนรู้ กล้าแสดงออก	วิชาการระหว่างศูนย์พัฒนาเด็กเล็ก						เพิ่มขึ้นของ	กล้าแสดงออกตามความ	
	ตำบลหน้าเขา	ตามความสามารถของตัวเอง	ในเขตตำบลหน้าเขา						นักเรียน	สามารถของตัวเอง	
		- เพื่อสร้างสานสัมพันธ์อันดี							กล้าแสดงออก	- หน่วยงานชุมชน ครูและ	
		ระหว่างหน่วยงาน ครู นักเรียน								นักเรียนมีความสัมพันธ์อันดีต่อกัน	
๔	ปรับปรุงภูมิทัศน์ภายนอก	- เพื่อให้เกิดภูมิทัศน์ที่เหมาะสม	- จ้างเหมาปรับปรุงภูมิทัศน์	๑๐๐,๐๐๐	๑๐๐,๐๐๐	๑๐๐,๐๐๐	๑๐๐,๐๐๐	๑๐๐,๐๐๐	ศูนย์เด็กเล็ก	- ศูนย์พัฒนาเด็กเล็ก	กองการศึกษา
	ศูนย์พัฒนาเด็กเล็กบ้านถ้ำโกบ	ของศูนย์เด็กเล็กบ้านถ้ำโกบ	ศูนย์พัฒนาเด็กบ้านถ้ำโกบ						มีภูมิทัศน์	มีภูมิทัศน์ที่สวยงาม	
	หมู่ที่ ๒	มีความเหมาะสมในการ							สวยงาม	เหมาะสมกับการจัดการ	
		จัดการเรียนรู้								เรียนรู้	
๕	ปรับปรุงภูมิทัศน์ภายนอก	- เพื่อให้เกิดภูมิทัศน์	- จ้างเหมาปรับปรุงภูมิทัศน์	๑๐๐,๐๐๐	๑๐๐,๐๐๐	๑๐๐,๐๐๐	๑๐๐,๐๐๐	๑๐๐,๐๐๐	ศูนย์เด็กเล็ก	- ศูนย์พัฒนาเด็กเล็ก	กองการศึกษา
	ศูนย์พัฒนาเด็กเล็กบ้านเขาติน	ของศูนย์เด็กเล็กบ้านเขาติน	ศูนย์พัฒนาเด็กบ้านเขาติน						มีภูมิทัศน์	มีภูมิทัศน์ที่สวยงาม	
	หมู่ที่ ๔	มีความเหมาะสมในการ							สวยงาม	เหมาะสมกับการจัดการ	
		จัดการเรียนรู้								เรียนรู้	
๖	ปรับปรุงภูมิทัศน์ภายนอก	- เพื่อให้เกิดภูมิทัศน์	- จ้างเหมาปรับปรุงภูมิทัศน์	๑๐๐,๐๐๐	๑๐๐,๐๐๐	๑๐๐,๐๐๐	๑๐๐,๐๐๐	๑๐๐,๐๐๐	ศูนย์เด็กเล็ก	- ศูนย์พัฒนาเด็กเล็ก	กองการศึกษา
	ศูนย์พัฒนาเด็กเล็กบ้านห้วยน้ำแก้ว	ของศูนย์เด็กเล็กบ้านห้วยน้ำแก้ว	ศูนย์พัฒนาเด็กเล็กบ้านห้วยน้ำแก้ว						มีภูมิทัศน์	มีภูมิทัศน์ที่สวยงาม	
	หมู่ที่ ๖	มีความเหมาะสมในการ							สวยงาม	เหมาะสมกับการจัดการ	
		จัดการเรียนรู้								เรียนรู้	
๗	โครงการจัดซื้อเครื่องเล่นสนาม	-เพื่อเด็กเล็กมีเครื่องเล่น	- จัดซื้อเครื่องเล่นสนาม	๓๐๐,๐๐๐	๓๐๐,๐๐๐	๓๐๐,๐๐๐	๓๐๐,๐๐๐	๓๐๐,๐๐๐	จำนวนเครื่อง	- เด็กเล็กในศูนย์ ทั้ง ๓ ศูนย์	กองการศึกษา
	ศูนย์พัฒนาเด็กเล็ก ๓ ศูนย์	อย่างเพียงพอ	ให้กับศูนย์เด็กเล็ก ๓ ศูนย์						เล่นสนามมีเพียงพอ	มีเครื่องเล่นสนามที่เหมาะสม	
									เพื่อรองรับพัฒนา	กับการพัฒนาตามวัยอย่าง	
									การเด็กตามวัย	เพียงพอ	

ที่	โครงการ	วัตถุประสงค์	เป้าหมาย (ผลผลิตของโครงการ)	งบประมาณ					ตัวชี้วัด (KPI)	ผลที่คาดว่าจะได้รับ	หน่วยงาน ที่รับผิดชอบ
				๒๕๖๖	๒๕๖๗	๒๕๖๘	๒๕๖๙	๒๕๗๐			
๘	โครงการติดตั้งกล้องวงจรปิด	- เพื่อป้องกันทรัพย์สินของ	- ติดตั้งกล้องวงจรปิดรอบศูนย์	๑๒๐,๐๐๐	๑๒๐,๐๐๐	๑๒๐,๐๐๐	๑๒๐,๐๐๐	๑๒๐,๐๐๐	การดูแลรักษา	- ศูนย์เด็กเล็กมีระบบรักษา	กองช่าง
	บริเวณศูนย์พัฒนาเด็กเล็ก	ศูนย์พัฒนาเด็กเล็กทั้ง ๓ ศูนย์	พัฒนาเด็กเล็กทั้ง ๓ ศูนย์						ความปลอดภัย	ความปลอดภัยที่มี	กองการศึกษา
	๓ ศูนย์		เพื่อดูแลเรื่องความปลอดภัย						ภายในศูนย์	ประสิทธิภาพ	
				ในทรัพย์สิน						มีประสิทธิภาพ	
๙	โครงการการประกันคุณภาพ	- เพื่อดำเนินการเรื่อง	- อบรมครูและบุคลากรทาง	๕,๐๐๐	๕,๐๐๐	๕,๐๐๐	๕,๐๐๐	๕,๐๐๐	การจัดการศึกษา	- ศูนย์เด็กเล็กได้รับการ	กองการศึกษา
		การศึกษาในศูนย์พัฒนา	คุณภาพทางการศึกษาที่ต้อง						คุณภาพตาม	ทั้ง ๓ ศูนย์	
		เด็กเล็ก ๓ ศูนย์	และมีประสิทธิภาพ						มาตรฐานการ		
									จัดการศึกษาชาติ		
๑๐	โครงการนิเทศภายใน	- เพื่อดำเนินการนิเทศ	- การจัดนิเทศการจัดกิจกรรม	๕,๐๐๐	๕,๐๐๐	๕,๐๐๐	๕,๐๐๐	๕,๐๐๐	การจัดกิจกรรม	- ครูในศูนย์พัฒนาเด็กเล็ก	กองการศึกษา
		การจัดกิจกรรมการเรียนรู้	การเรียนรู้ของครูในศูนย์ ๓ ศูนย์						การเรียนรู้ได้รับ	ทั้ง ๑๐ คน ใ้ได้รับการนิเทศ	
		ของครูในศูนย์ ๓ ศูนย์							การนิเทศภายใน	การจัดกิจกรรมการเรียนรู้	
									เพื่อยังขึ้นปรับ	ในศูนย์พัฒนาเด็กเล็ก	
								ปรุงให้ดี	ครบทุกคน		
๑๑	โครงการจัดทำและพัฒนา	- เพื่อจัดทำและพัฒนา	- จัดทำหลักสูตรแกนกลาง	๕,๐๐๐	๕,๐๐๐	๕,๐๐๐	๕,๐๐๐	๕,๐๐๐	หลักสูตรสถาน	- เด็กเล็กในศูนย์มีหลักสูตร	กองการศึกษา
	หลักสูตร	หลักสูตรในศูนย์พัฒนาเด็กเล็ก	และหลักสูตรท้องถิ่นในศูนย์						ศึกษาเหมาะสม	ที่มีประสิทธิภาพในการจัด	
		๓ ศูนย์ ให้มีประสิทธิภาพ	๓ ศูนย์						ในการนำมา	การเรียนรู้	
									จัดการศึกษาใน		
								ศูนย์พัฒนาเด็กเล็ก			
๑๒	โครงการเศรษฐกิจพอเพียง	- เพื่อเป็นการนำเอาหลัก	- จัดทำโครงการเพื่อปลูกฝัง	๒๑,๐๐๐	๒๑,๐๐๐	๒๑,๐๐๐	๒๑,๐๐๐	๒๑,๐๐๐	หลักปรัชญาเศรษฐกิจ	- เด็กเล็กได้เรียนรู้ปรัชญา	กองการศึกษา
	ในศูนย์พัฒนาเด็กเล็ก ๓ ศูนย์	ปรัชญาเศรษฐกิจพอเพียง	ให้เด็กเล็กเรียนรู้ตามหลัก						พอเพียงมีการนำ	เศรษฐกิจพอเพียงจากการจัด	
		ในปลูกฝังในเด็กเล็ก	ปรัชญาเศรษฐกิจพอเพียง						มาใช้ในการจัดการ	การเรียนรู้ในศูนย์ฯ	
		ภายในศูนย์							เรียนรู้ในศูนย์ฯ		

ที่	โครงการ	วัตถุประสงค์	เป้าหมาย (ผลผลิตของโครงการ)	งบประมาณ					ตัวชี้วัด (KPI)	ผลที่คาดว่าจะ จะได้รับ	หน่วยงาน ที่รับผิดชอบ
				๒๕๖๖	๒๕๖๗	๒๕๖๘	๒๕๖๙	๒๕๗๐			
๑๓	โครงการส่งเสริมวิชาการศูนย์ พัฒนาเด็กเล็ก	- เพื่อจัดกิจกรรมส่งเสริม วิชาการในวันจบการศึกษา ของเด็กเล็ก	- จัดกิจกรรมการรายงานผล การจัดการเรียนรู้ของศูนย์ทั้ง ๓ ศูนย์เพื่อส่งเสริมการศึกษา ในระดับที่สูงขึ้นไป	๑๐,๐๐๐	๑๐,๐๐๐	๑๐,๐๐๐	๑๐,๐๐๐	๑๐,๐๐๐	กิจกรรมการ เรียนรู้ในศูนย์ฯ ได้รับการถ่ายทอด ให้ประชาชนได้รับรู้	- ผู้ปกครองและเด็กเล็ก ได้รับข้อมูลทางด้านวิชาการ และส่งเสริมให้เด็กเล็กศึกษา ในขั้นที่สูงขึ้นไป	กองการศึกษา
๑๔	โครงการให้ความรู้เชิงคู่มือ พัฒนาเด็กเล็ก ๓ ศูนย์	- ให้ผู้ปกครอง และผู้เลี้ยงดูเด็ก ให้มีความรู้ ความเข้าใจที่ถูกต้อง เกี่ยวกับการส่งเสริมพัฒนาการ	- ผู้ปกครอง และเด็กในศูนย์พัฒนา เด็กเล็ก ๓ ศูนย์	๒๕,๐๐๐	๒๕,๐๐๐	๒๕,๐๐๐	๒๕,๐๐๐	๒๕,๐๐๐	ร้อยละที่เพิ่มขึ้น ของการส่งเสริม พัฒนาการเด็กถูกต้อง	- ให้ผู้ปกครอง และผู้เลี้ยงดูเด็ก ให้มีความรู้ ความเข้าใจที่ถูกต้อง เกี่ยวกับการส่งเสริมพัฒนาการ	กองการศึกษา
๑๕	โครงการสนับสนุนค่าใช้จ่าย การบริหารสถานศึกษา สำหรับศูนย์พัฒนาเด็กเล็ก	- เพื่อให้นักเรียนทุกคนมี ความพร้อมที่จะได้รับการศึกษา ที่มีคุณภาพ ตามมาตรฐาน โดยการบริหารจัดการอย่างมี ประสิทธิภาพ	- ค่าจัดการเรียนการสอน (รายหัว) สำหรับเด็กปฐมวัย (อายุ ๒-๕ ปี) ในศูนย์พัฒนาเด็กเล็กในตำบลหน้าเขา ในอัตราคนละ ๑,๗๐๐บาท/ปี	๔๕๐,๐๐๐	๔๕๐,๐๐๐	๔๕๐,๐๐๐	๔๕๐,๐๐๐	๔๕๐,๐๐๐	ร้อยละ ๑๐๐ ของนักเรียนที่ ได้รับการสนับสนุน ค่าใช้จ่ายในการ จัดการศึกษาขั้นพื้นฐาน	- นักเรียนได้รับโอกาส และการสนับสนุนค่าใช้จ่าย ค่าจัดการเรียนการสอน (รายหัว)	กองการศึกษา
	- ค่าหนังสือเรียน อุปกรณ์การเรียน ค่าเครื่องแบบนักเรียน และค่า กิจกรรมพัฒนาผู้เรียน	- เพื่อให้นักเรียนทุกคนมี ความพร้อมที่จะได้รับการศึกษา ที่มีคุณภาพ ตามมาตรฐาน โดยการบริหารจัดการอย่างมี ประสิทธิภาพ	- ค่าหนังสือเรียน คนละ ๒๐๐บาท/ปี - ค่าอุปกรณ์การเรียน คนละ ๒๐๐ บาท/ปี - ค่าเครื่องแบบนักเรียน คนละ ๓๐๐ บาท/ปี - ค่ากิจกรรมพัฒนาผู้เรียน คนละ ๔๓๐ บาท/ปีสำหรับเด็กปฐมวัย (อายุ ๓-๕ ปี)ในศูนย์พัฒนาเด็กเล็ก	๒๐๐,๐๐๐.๐๐	๒๐๐,๐๐๐.๐๐	๒๐๐,๐๐๐.๐๐	๒๐๐,๐๐๐.๐๐	๒๐๐,๐๐๐.๐๐	ร้อยละ ๑๐๐ ของนักเรียนที่ ได้รับการสนับสนุน ค่าใช้จ่ายในการ จัดการศึกษาขั้นพื้นฐาน	- นักเรียนได้รับโอกาส และการสนับสนุนค่าใช้จ่าย ในการจัดการศึกษา	กองการศึกษา
๑๖	โครงการอบรมการจัดทำวิจัย	- เพื่อให้ครูมีความรู้ในเรื่องการ ทำวิจัยในชั้นเรียนเพื่อแก้ปัญหา และส่งเสริมพัฒนาการเด็ก	-ครูในศูนย์พัฒนาเด็กเล็ก ๓ ศูนย์	๑๐,๐๐๐	๑๐,๐๐๐	๑๐,๐๐๐	๑๐,๐๐๐	๑๐,๐๐๐	-ร้อยละของครู มีความเข้าใจ ในการทำวิจัย ในชั้นเรียน	- เด็กได้รับการแก้ปัญหา และส่งเสริมพัฒนาการ	กองการศึกษา

ที่	โครงการ	วัตถุประสงค์	เป้าหมาย (ผลผลิตของโครงการ)	งบประมาณ					ตัวชี้วัด (KPI)	ผลที่คาดว่าจะ ได้รับ	หน่วยงาน ที่รับผิดชอบ
				๒๕๖๖	๒๕๖๗	๒๕๖๘	๒๕๖๙	๒๕๗๐			
๑๗	โครงการอบรมคอมพิวเตอร์	- เพื่อให้ครูมีความรู้ในเรื่องการใช้โปรแกรมคอมพิวเตอร์ เพื่อการทำงานให้เกิดประสิทธิภาพมากยิ่งขึ้น	- ครูในศูนย์พัฒนาเด็กเล็ก ๓ ศูนย์	๓๐,๐๐๐	๓๐,๐๐๐	๓๐,๐๐๐	๓๐,๐๐๐	๓๐,๐๐๐	- ร้อยละของครูมีความรู้ในการใช้คอมพิวเตอร์เพื่อการเพิ่มประสิทธิภาพในการปฏิบัติงาน	- ครูสามารถปฏิบัติงานได้ดีและรวดเร็ว	กองการศึกษา
๑๘	โครงการศึกษาดูงานของครูและบุคลากรทางการศึกษา	- เพื่อส่งเสริมความรู้ในการปฏิบัติงานในหน้าที่	- ครูในศูนย์พัฒนาเด็กเล็ก ๓ ศูนย์ และบุคลากรทางการศึกษา	๕๐,๐๐๐	๕๐,๐๐๐	๕๐,๐๐๐	๕๐,๐๐๐	๕๐,๐๐๐	- ร้อยละของครูและบุคลากรทางการศึกษามีความรู้ความ สามารถเพิ่มขึ้น ได้รับการพัฒนาเพิ่มขึ้น	- ครูและบุคลากรทางการศึกษาสามารถเพิ่มขีดความสามารถเพิ่มขึ้น	กองการศึกษา
๑๙	โครงการอาหารเสริม (นม) สำหรับเด็กอนุบาลและนักเรียน ป.๑ - ป.๖	- เพื่อให้เด็กมีภาวะโภชนาการที่ดี แก้ไขปัญหาการขาดสารอาหาร	- จัดซื้ออาหารเสริม (นม) สำหรับเด็กอนุบาลและ ป.๑-ป.๖ โรงเรียนในพื้นที่ตำบลหน้าเขา	๒,๐๐๐,๐๐๐	๒,๐๐๐,๐๐๐	๒,๐๐๐,๐๐๐	๒,๐๐๐,๐๐๐	๒,๐๐๐,๐๐๐	ร้อยละที่เพิ่มขึ้นของนักเรียนมีสุขภาพแข็งแรง	- นักเรียนมีสุขภาพร่างกายแข็งแรงตามวัย	กองการศึกษา
๒๐	อุดหนุนโรงเรียนบ้านเขาดิน โครงการอาหารกลางวัน	- เพื่อให้เด็กมีภาวะโภชนาการที่ดี แก้ไขปัญหาการขาดสารอาหาร	- ค่าอาหารกลางวันโรงเรียนในเขตพื้นที่ตำบลหน้าเขา ในอัตราคนละ ๒๐ บาท ตามจำนวนเด็กที่จัดการเรียนการสอนจริง	๑,๓๐๐,๐๐๐	๑,๓๐๐,๐๐๐	๑,๓๐๐,๐๐๐	๑,๓๐๐,๐๐๐	๑,๓๐๐,๐๐๐	ร้อยละที่เพิ่มขึ้นของนักเรียนมีสุขภาพแข็งแรง	- นักเรียนมีสุขภาพร่างกายแข็งแรงตามวัย	กองการศึกษา รร.บ้านเขาดิน
๒๑	อุดหนุนโรงเรียนบ้านถ้ำโกบ โครงการอาหารกลางวัน	- เพื่อให้เด็กมีภาวะโภชนาการที่ดี แก้ไขปัญหาการขาดสารอาหาร	- ค่าอาหารกลางวันโรงเรียนในเขตพื้นที่ตำบลหน้าเขา ในอัตราคนละ ๒๐ บาท ตามจำนวนเด็กที่จัดการเรียนการสอนจริง	๒,๑๐๐,๐๐๐	๒,๑๐๐,๐๐๐	๒,๑๐๐,๐๐๐	๒,๑๐๐,๐๐๐	๒,๑๐๐,๐๐๐	ร้อยละที่เพิ่มขึ้นของนักเรียนมีสุขภาพแข็งแรงมาตรฐาน	- นักเรียนมีสุขภาพร่างกายแข็งแรงตามวัย	กองการศึกษา รร.บ้านถ้ำโกบ

ที่	โครงการ	วัตถุประสงค์	เป้าหมาย (ผลผลิตของโครงการ)	งบประมาณ					ตัวชี้วัด (KPI)	ผลที่คาดว่าจะได้รับ	หน่วยงาน ที่รับผิดชอบ
				๒๕๖๖	๒๕๖๗	๒๕๖๘	๒๕๖๙	๒๕๗๐			
๒๒	อุดหนุนโรงเรียนบ้านห้วยน้ำแก้ว	- เพื่อให้เด็กมีภาวะโภชนาการที่ดี แก้ไขปัญหาการขาดสารอาหาร	- ค่าอาหารกลางวันโรงเรียนในเขตพื้นที่ตำบลหน้าเขา ในอัตราคนละ ๒๐ บาท ตามจำนวนเด็กที่จัดการเรียนการสอนจริง	๑,๐๐๐,๐๐๐	๑,๐๐๐,๐๐๐	๑,๐๐๐,๐๐๐	๑,๐๐๐,๐๐๐	๑,๐๐๐,๐๐๐	ร้อยละที่เพิ่มขึ้นของนักเรียนที่มีสุขภาพแข็งแรง	- นักเรียนมีสุขภาพร่างกายแข็งแรงตามวัย	กองการศึกษา รร.บ้านห้วยน้ำแก้ว
๒๓	โครงการต่อเติมอาคารศูนย์พัฒนาเด็กเล็กภายในตำบลหน้าเขา	- เพื่อให้ผู้ปกครองมีพื้นที่ในการรับส่งเด็กเล็กในศูนย์พัฒนาเด็กเล็กบ้านห้วยน้ำแก้ว	ศูนย์พัฒนาเด็กเล็กบ้านถ้ำโกบ ศูนย์พัฒนาเด็กเล็กบ้านเขาดิน ศูนย์พัฒนาเด็กเล็กบ้านห้วยน้ำแก้ว	๓๐๐,๐๐๐	๓๐๐,๐๐๐	๓๐๐,๐๐๐	๓๐๐,๐๐๐	๓๐๐,๐๐๐	เพื่อพื้นที่ว่างรองรับกิจกรรม	ผู้ปกครองมีพื้นที่ในการรับส่งเด็ก	กองการศึกษา
๒๔	โครงการส่งเสริมการเรียนรู้คัดแยกและกำจัดขยะ	เพื่อให้เด็กเล็กรู้จักวิธีการคัดแยกขยะและศูนย์พัฒนาเด็กเล็กมีการกำจัดขยะอย่างถูกวิธี	ให้ความรู้กับผู้ปกครองและเด็กเล็กของศูนย์พัฒนาเด็กเล็กทั้ง ๓ ศูนย์	๖๐,๐๐๐	๖๐,๐๐๐	๖๐,๐๐๐	๖๐,๐๐๐	๖๐,๐๐๐	ร้อยละที่เพิ่มขึ้นของเด็กเล็กที่คัดแยกขยะ	เด็กเล็กรู้จักการคัดแยกขยะ	กองการศึกษา
๒๕	โครงการส่งเสริมการเรียนรู้เด็กปฐมวัย ท้องถิ่นไทยผ่านการเล่น	- เพื่อส่งเสริมการเรียนรู้ของเด็กในศูนย์พัฒนาเด็กเล็กตำบลหน้าเขาให้มีความรู้ความเข้าใจผ่านการเล่น	- จัดสร้างสนามเด็กเล่นเพื่อส่งเสริมความรู้แก่เด็กปฐมวัยในศูนย์พัฒนาเด็กเล็กตำบลหน้าเขา ทั้ง ๓ แห่ง	๔๕๐,๐๐๐	๔๕๐,๐๐๐	๔๕๐,๐๐๐	๔๕๐,๐๐๐	๔๕๐,๐๐๐	ร้อยละที่เพิ่มขึ้นของเด็กเล็กที่ได้รับความรู้จากการเล่น	- เด็กเล็กในศูนย์พัฒนาที่มีความรู้เพิ่มขึ้นจากกระบวนการเล่น	กองการศึกษา
๒๖	โครงการอบรมผู้ประกอบการอาหาร	เพื่อให้ผู้ประกอบการอาหารมีความรู้สุขภาพอาหารและสิ่งแวดล้อมแก่ผู้ประกอบการอาหารของศูนย์พัฒนาเด็กเล็ก	จัดอบรมให้ความรู้สุขภาพอาหารและสิ่งแวดล้อมแก่ผู้ประกอบการอาหารของศูนย์พัฒนาเด็กเล็ก จำนวน ๓ แห่ง	๕,๐๐๐	๕,๐๐๐	๕,๐๐๐	๕,๐๐๐	๕,๐๐๐	ร้อยละที่เพิ่มขึ้นของผู้ประกอบอาหารในศูนย์ฯ	ได้รับความรู้ความเข้าใจเกี่ยวกับสุขภาพอาหารและสามารถนำมาพัฒนาปรับปรุง	กองการศึกษา
									ร้อยละที่เพิ่มขึ้นของสุขภาพ	ให้ได้มาตรฐานที่กำหนด	

ที่	โครงการ	วัตถุประสงค์	เป้าหมาย (ผลผลิตของโครงการ)	งบประมาณ					ตัวชี้วัด (KPI)	ผลที่คาดว่าจะได้รับ	หน่วยงาน ที่รับผิดชอบ
				๒๕๖๖	๒๕๖๗	๒๕๖๘	๒๕๖๙	๒๕๗๐			
๒๗	โครงการจัดงานวันเด็กแห่งชาติ	- เพื่อจัดงานวันเด็กแห่งชาติ ประจำปี ให้ความสำคัญกับ อนาคตของชาติ	- จัดกิจกรรมวันเด็กให้แก่เด็ก นักเรียน กิจกรรมการแสดงบนเวที การเล่นเกมส์ต่างๆ เป็นต้น	๘๐,๐๐๐.๐๐	๘๐,๐๐๐.๐๐	๘๐,๐๐๐.๐๐	๘๐,๐๐๐.๐๐	๘๐,๐๐๐.๐๐	- ร้อยละที่ เพิ่มขึ้นของ เด็กได้รับการ พัฒนาทักษะ ทุกด้าน	- เด็กได้รับการพัฒนา เพื่อเป็นกำลังของการ พัฒนาประเทศต่อไป	กองการศึกษา
๒๘	โครงการอบรมเยาวชนตาม แนวเกษตรทฤษฎีใหม่	- เพื่อให้เยาวชนมีความรู้ ในเรื่องการทำ เกษตรตามแนวทฤษฎีใหม่	เยาวชน ในตำบลหน้าเขา ประมาณ ๒๐๐ คน (ปีละ ๔๐ คน)	๒๐,๐๐๐	๒๐,๐๐๐	๒๐,๐๐๐	๒๐,๐๐๐	๒๐,๐๐๐	- ร้อยละของ เยาวชนมีความเข้าใจ ในการทำเกษตร ในชั้นตามแนว เกษตรทฤษฎีใหม่	- เยาวชนได้รับความรู้ และสามารถนำความรู้ไปใช้ได้	กองการศึกษา
๒๙	โครงการที่อ่านหนังสือ ท้องถิ่นรักการอ่าน	เพื่อส่งเสริมให้ประชาชน มีการอ่านมากยิ่งขึ้น	ประชาชน ในตำบลหน้าเขา	๑๐,๐๐๐	๑๐,๐๐๐	๑๐,๐๐๐	๑๐,๐๐๐	๑๐,๐๐๐	ร้อยละของ ประชาชนในตำบล มีการอ่านหนังสือ มากขึ้น	ประชาชนเกิดความรู้ จากการอ่าน และใช้เวลาว่าง ให้เกิดประโยชน์	กองการศึกษา
รวม ๒๙ โครงการ				๑๑,๔๗๖,๐๐๐	๑๑,๔๗๖,๐๐๐	๑๑,๔๗๖,๐๐๐	๑๑,๔๗๖,๐๐๐	๑๑,๔๗๖,๐๐๐			

บัญชีโครงการพัฒนาท้องถิ่น

รายละเอียดโครงการพัฒนา
แผนพัฒนาท้องถิ่น (พ.ศ.๒๕๖๖ - ๒๕๗๐) แก้ไขครั้งที่ ๑/๒๕๖๖
องค์การบริหารส่วนตำบลหน้าเขา ตำบลหน้าเขา จังหวัดกระบี่

ก.	ยุทธศาสตร์ชาติ ๒๐ ปี	ยุทธศาสตร์ที่ ๓	ด้านการพัฒนาและเสริมสร้างศักยภาพทรัพยากรมนุษย์
ข.	แผนพัฒนาเศรษฐกิจฯ ฉบับที่ ๑๓	หมวดหมายที่ ๑๒	ไทยมีกำลังคนสมรรถนะสูงมุ่งเรียนรู้อย่างต่อเนื่อง ตอบโจทย์การพัฒนาแห่งอนาคต
ค.	Sustainable Development Goals: SDGs	เป้าหมายที่ ๑๑	ทำให้เมืองและการตั้งถิ่นฐานของมนุษย์มีความครอบคลุมปลอดภัย มีภูมิต้านทาน และยั่งยืน
		เป้าประสงค์	เสริมความพยายามที่จะปกป้องและคุ้มครองมรดกทางวัฒนธรรมและทางธรรมชาติของโลก
ง.	ยุทธศาสตร์จังหวัด	ยุทธศาสตร์ที่ ๓	พัฒนาคุณภาพชีวิตประชาชนสู่สังคมน่าอยู่ และปรับตัวรองรับต่อบริบทการเปลี่ยนแปลง
จ.	ยุทธศาสตร์การพัฒนาขององค์กรปกครองส่วนท้องถิ่นในเขตจังหวัด	ยุทธศาสตร์ที่ ๓	เสริมสร้างคุณภาพชีวิตสู่สังคมที่น่าอยู่
๑	ยุทธศาสตร์การพัฒนา	ยุทธศาสตร์ที่ ๒	การพัฒนาด้านคุณภาพชีวิต
	๑.๑ กลยุทธ์		๒. ส่งเสริม สนับสนุนกิจกรรมทางศาสนา วัฒนธรรมและประเพณีในท้องถิ่น

(๑) แผนงานการศาสนา วัฒนธรรมและนันทนาการ

ที่	โครงการ	วัตถุประสงค์	เป้าหมาย (ผลผลิตของโครงการ)	งบประมาณ					ตัวชี้วัด (KPI)	ผลที่คาดว่าจะได้รับ	หน่วยงาน ที่รับผิดชอบ
				๒๕๖๖	๒๕๖๗	๒๕๖๘	๒๕๖๙	๒๕๗๐			
๑	จัดงานประเพณีวันเข้าพรรษา	- เพื่อส่งเสริมประเพณีวัฒนธรรม ของท้องถิ่นให้มีการสืบสานไป ยังชนรุ่นหลัง	- จัดกิจกรรมให้เด็ก เยาวชน และ ประชาชนทั่วไป ได้เข้าร่วมสืบทอด ประเพณีอันดีงามให้คงอยู่ตลอดไป	๒๐,๐๐๐	๒๐,๐๐๐	๒๐,๐๐๐	๒๐,๐๐๐	๒๐,๐๐๐	ร้อยละ ๘๐ ของผู้เข้าร่วม มีความพึงพอใจ มากขึ้น	- เด็ก เยาวชน และประชาชน ได้อนุรักษ์วัฒนธรรม ของท้องถิ่นสืบไป	กองการศึกษา
๒	จัดกิจกรรมสืบสานวัฒนธรรมไทย วันสารทเดือนสิบ	- เพื่อส่งเสริมประเพณีวัฒนธรรม ของท้องถิ่นให้มีการสืบสานไป ยังชนรุ่นหลัง	- จัดกิจกรรมให้เด็ก เยาวชน และ ประชาชนทั่วไป ได้เข้าร่วมสืบทอด ประเพณีอันดีงามให้คงอยู่ตลอดไป	๒๐,๐๐๐	๒๐,๐๐๐	๒๐,๐๐๐	๒๐,๐๐๐	๒๐,๐๐๐	ร้อยละ ๘๐ ของผู้เข้าร่วม มีความพึงพอใจ มากขึ้น	- เด็ก เยาวชน และประชาชน ได้อนุรักษ์วัฒนธรรม ของท้องถิ่นสืบไป	

ที่	โครงการ	วัตถุประสงค์	เป้าหมาย (ผลผลิตของโครงการ)	งบประมาณ					ตัวชี้วัด (KPI)	ผลที่คาดว่าจะ จะได้รับ	หน่วยงาน ที่รับผิดชอบ
				๒๕๖๖	๒๕๖๗	๒๕๖๘	๒๕๖๙	๒๕๗๐			
๓	โครงการอนุรักษ์ฟื้นฟู/สืบสาน	- เพื่อเป็นการอนุรักษ์	- อนุรักษ์ฟื้นฟู/สืบสาน ศิลปะ	๔๐,๐๐๐	๔๐,๐๐๐	๔๐,๐๐๐	๔๐,๐๐๐	๔๐,๐๐๐	วัฒนธรรม	- สามารถอนุรักษ์ฟื้นฟู	กองการศึกษา
	ศิลปะ วัฒนธรรมและภูมิปัญญา	วัฒนธรรมประเพณี	วัฒนธรรมและภูมิปัญญาท้องถิ่น						ท้องถิ่น	สืบสานศิลปวัฒนธรรม	
	ท้องถิ่น	ภูมิปัญญา ท้องถิ่น	เช่น กลองยาว ฯลฯ						สืบสานต่อไป	ประเพณี และภูมิปัญญา	
										ท้องถิ่น	
๔	โครงการภูมิปัญญาของแผ่นดิน	- เพื่อจัดฝึกอบรมภูมิปัญญา	- เยาวชน/ประชาชนในตำบลหน้าเขา	๑๕,๐๐๐	๑๕,๐๐๐	๑๕,๐๐๐	๑๕,๐๐๐	๑๕,๐๐๐	ร้อยละที่	- เยาวชน/ประชาชน	กองการศึกษา
	ผู้การทำกินที่พอเพียง	ท้องถิ่นและเสริมสร้างรายได้	จำนวน ๘๐ คน						เพิ่มขึ้น	ได้รับความรู้และความเข้าใจ	
									ของเยาวชน	เกี่ยวกับภูมิปัญญาท้องถิ่น	
									/ประชาชน		
									มีความรู้		
									ภูมิปัญญา		
๕	โครงการอบรมแกนนำเครือข่าย	- เพื่อพัฒนาการท่องเที่ยวชุมชน	- ประชาชนในแต่ละหมู่บ้าน ๆ ละ	๑๐,๐๐๐	๑๐,๐๐๐	๑๐,๐๐๐	๑๐,๐๐๐	๑๐,๐๐๐	ท่องเที่ยว	- แหล่งท่องเที่ยวในตำบล	กองการศึกษา
	ท่องเที่ยวชุมชนตำบลหน้าเขา	ในตำบลหน้าเขา	๕ คน รวม ๔๐ คน						ในชุมชน	หน้าเขาได้รับการดูแลและ	
									มีแกนนำ	ส่งเสริมอย่างเป็นระบบ	
									ภายในตำบล		
๖	โครงการ วัด ประชา รัฐ สร้างสุข	- เพื่อส่งเสริมความ	- วัดถ้ำโกบ ประชาชนในตำบลหน้าเขา	๒๐,๐๐๐	๒๐,๐๐๐	๒๐,๐๐๐	๒๐,๐๐๐	๒๐,๐๐๐	ระดับความ	- เกิดความสามัคคี	กองศึกษา
		ร่วมมือของ วัด ประชาชน	อบต.หน้าเขา โรงเรียนบ้านถ้ำโกบ						สำเร็จของ	ระหน่วยงานต่างๆ	
		หน่วยงานของรัฐ							การจัดกิจกรรม	ในตำบลหน้าเขา	
									โครงการ วัด		
									ประชา รัฐ		
									สร้างสุข		

ที่	โครงการ	วัตถุประสงค์	เป้าหมาย (ผลผลิตของโครงการ)	งบประมาณ					ตัวชี้วัด (KPI)	ผลที่คาดว่าจะ ได้รับ	หน่วยงาน ที่รับผิดชอบ
				๒๕๖๖	๒๕๖๗	๒๕๖๘	๒๕๖๙	๒๕๗๐			
๗	โครงการอบรมมัคคุเทศก์น้อย	- เพื่อส่งเสริมเยาวชน ประชาชน ในพื้นที่ตำบลหน้าเขา ให้มีความรู้ เข้าใจในเรื่องการ นำเสนอด้านการท่องเที่ยว	- เยาวชน ประชาชนตำบลหน้าเขา ๔๐ คน	๑๕,๐๐๐	๑๕,๐๐๐	๑๕,๐๐๐	๑๕,๐๐๐	๑๕,๐๐๐	ร้อยละที่ เพิ่มขึ้น ของเยาวชน ประชาชน ในการบริการ ด้านการ ท่องเที่ยว	- เยาวชน ประชาชน มีความรู้ ความสามารถ ในการส่งเสริมการท่องเที่ยว ในตำบล และ มีอาชีพที่มีรายได้	กองการศึกษา
๘	โครงการพัฒนาแหล่งท่องเที่ยว ตำบลหน้าเขา	- เพื่อเป็นการพัฒนาแหล่งท่องเที่ยวที่มีอยู่ในตำบลหน้าเขา ให้ดียิ่งขึ้นในทุกด้าน	- สถานที่ท่องเที่ยวในตำบลหน้าเขา ทั้งทางธรรมชาติและวัฒนธรรม	๓๐,๐๐๐	๓๐,๐๐๐	๓๐,๐๐๐	๓๐,๐๐๐	๓๐,๐๐๐	ร้อยละของ สถานที่ ท่องเที่ยว ของตำบล ได้รับการพัฒนา	- สถานที่ท่องเที่ยวในตำบล มีความพร้อมในการ รับนักท่องเที่ยว	กองการศึกษา
๙	โครงการศึกษาดูงานด้านการท่องเที่ยว	- เพื่อเจ้าหน้าที่/ประชาชนที่มี ส่วนเกี่ยวข้องดูงานเพื่อพัฒนาแหล่ง ท่องเที่ยวในตำบลให้สามารถ จัดการด้านการท่องเที่ยวอย่าง เป็นรูปธรรมมากขึ้น	- เจ้าหน้าที่อบต.หน้าเขา/ ประชาชนในตำบลที่มีส่วนเกี่ยวข้อง การท่องเที่ยว	๒๐,๐๐๐	๒๐,๐๐๐	๒๐,๐๐๐	๒๐,๐๐๐	๒๐,๐๐๐	ประสิทธิภาพ เพิ่มขึ้นด้าน การบริหาร จัดการท่องเที่ยว ในตำบล	- กิจกรรมด้านการท่องเที่ยว ภายในตำบลได้รับการ พัฒนาดียิ่งขึ้น	กองการศึกษา
๑๐	โครงการจัดทำป้ายประชาสัมพันธ์ แหล่งท่องเที่ยวในตำบลหน้าเขา	- เพื่อเป็นการประชาสัมพันธ์ ด้านการท่องเที่ยว	- จัดทำป้ายประชาสัมพันธ์ แหล่งท่องเที่ยวในตำบลหน้าเขา ให้ครบทุกแหล่ง	๕๐,๐๐๐	๕๐,๐๐๐	๕๐,๐๐๐	๕๐,๐๐๐	๕๐,๐๐๐	ร้อยละของ สถานที่ท่องเที่ยว ในตำบล ได้รับการ ประชาสัมพันธ์	- เพิ่มการประชาสัมพันธ์ เพื่อการส่งเสริมการท่องเที่ยว	กองการศึกษา

ที่	โครงการ	วัตถุประสงค์	เป้าหมาย (ผลผลิตของโครงการ)	งบประมาณ					ตัวชี้วัด (KPI)	ผลที่คาดว่าจะได้รับ	หน่วยงาน ที่รับผิดชอบ
				๒๕๖๖	๒๕๖๗	๒๕๖๘	๒๕๖๙	๒๕๗๐			
๑๑	กิจกรรมส่งเสริมประเพณี วัฒนธรรม	- เพื่อสืบทอดประเพณี วัฒนธรรม ของท้องถิ่น	- อุศุณหนกิจกรรมวันสารท เดือนสิบตำบลหน้าเขาให้แก่หมู่บ้าน	๔๐,๐๐๐	๔๐,๐๐๐	๔๐,๐๐๐	๔๐,๐๐๐	๔๐,๐๐๐	ระดับความ สำเร็จของ การจัดกิจกรรม ศิลปะ ประเพณี วัฒนธรรม ภูมิปัญญาท้องถิ่น	- สืบทอดประเพณี วัฒนธรรมและ ภูมิปัญญาท้องถิ่น	กองการศึกษา
๑๒	โครงการสร้างสุข สูงวัย	- เพื่อให้ผู้สูงวัย ได้เข้าร่วมกิจกรรม นันทนาการต่างๆ	ผู้สูงวัยในตำบล ประมาณ ๒๐๐ คน (ปีละ ๔๐ คน)	๒๐,๐๐๐	๒๐,๐๐๐	๒๐,๐๐๐	๒๐,๐๐๐	๒๐,๐๐๐	- ร้อยละของ ผู้สูงวัย มีกิจกรรม นันทนาการ ที่เหมาะสม	- ผู้สูงวัยมีสุขภาพจิตที่ดี สามารถใช้ชีวิต ได้อย่างมีความสุข	กองการศึกษา
๑๓	โครงการฝึกอบรมกิจกรรม นันทนาการในกลุ่มผู้พิการ และผู้ด้อยโอกาส	เพื่อผู้พิการและ ผู้ด้อยโอกาสในตำบล ได้เข้าร่วมกิจกรรม นันทนาการ	ผู้พิการและ ผู้ด้อยโอกาส ในตำบลหน้าเขา	๑๒,๐๐๐	๑๒,๐๐๐	๑๒,๐๐๐	๑๒,๐๐๐	๑๒,๐๐๐	ร้อยละของผู้พิการ และผู้ด้อยโอกาส มีกิจกรรม นันทนาการที่ เหมาะสม	ผู้พิการและผู้ด้อยโอกาสได้มี กิจกรรมนันทนาการ ที่เหมาะสม	กองการศึกษา
๑๔	โครงการภูมิปัญญา ผลิตภัณฑ์จากธรรมชาติ	เพื่อส่งเสริมภูมิปัญญา ที่มาจากวัสดุธรรมชาติ ให้คงอยู่	ประชาชนในตำบล ประมาณ ๒๐๐ คน (ปีละ ๔๐ คน)	๒๐,๐๐๐	๒๐,๐๐๐	๒๐,๐๐๐	๒๐,๐๐๐	๒๐,๐๐๐	ร้อยละของ ประชาชนสามารถ จัดทำผลิตภัณฑ์จาก ธรรมชาติได้อย่าง คุ้มค่า	ประชาชนมีการอนุรักษ์ ภูมิปัญญาที่เกิดจาก ธรรมชาติให้คงอยู่ ในพื้นที่ต่อไป	กองการศึกษา

ที่	โครงการ	วัตถุประสงค์	เป้าหมาย (ผลผลิตของโครงการ)	งบประมาณ					ตัวชี้วัด (KPI)	ผลที่คาดว่าจะได้รับ	หน่วยงาน ที่รับผิดชอบ
				๒๕๖๖	๒๕๖๗	๒๕๖๘	๒๕๖๙	๒๕๗๐			
๑๕	โครงการอุดหนุน	เพื่ออุดหนุนการจัด	เยาวชนที่นับถือ	๑๐,๐๐๐	๑๐,๐๐๐	๑๐,๐๐๐	๑๐,๐๐๐	๑๐,๐๐๐	ร้อยละของเยาวชน	เยาวชนมีความรู้ตาม	กองการศึกษา
	มีสียิตพลั้งใหม่	โครงการอบรมเยาวชน	ศาสนาอิสลาม						ได้รับการอบรม	หลักศาสนาอิสลาม	
		ภาคพื้นคูอัวร์	ประมาณ ๑๗๕ คน						ภาคพื้นคูอัวร์		
			(ปีละ ๓๕ คน)								
๑๖	โครงการส่งเสริมวัฒนธรรม	เพื่อส่งเสริมวัฒนธรรม	ประชาชนที่สนใจ	๒๐,๐๐๐	๒๐,๐๐๐	๒๐,๐๐๐	๒๐,๐๐๐	๒๐,๐๐๐	ร้อยละของ	วัฒนธรรมด้านการแสดง	กองการศึกษา
	ด้านการแสดงร้องเง้ง	ด้านการแสดงให้คงอยู่ใน	ประมาณ ๒๐๐ คน						วัฒนธรรมด้าน	ร้องเง้ง ลิเกป่า	
	ลิเกป่า ฯ	ในสังคมต่อไป	(ปีละ ๔๐ คน)						การแสดงคงอยู่	ได้รับการอนุรักษ์	
									ในพื้นที่ต่อไป		
รวม ๑๖ โครงการ				๓๖๒,๐๐๐	๓๖๒,๐๐๐	๓๖๒,๐๐๐	๓๖๒,๐๐๐	๓๖๒,๐๐๐			

บัญชีโครงการพัฒนาท้องถิ่น

รายละเอียดโครงการพัฒนา
แผนพัฒนาท้องถิ่น (พ.ศ.๒๕๖๖ - ๒๕๗๐) แก้ไขครั้งที่ ๑/๒๕๖๖
องค์การบริหารส่วนตำบลหน้าเขา ตำบลหน้าเขา จังหวัดกระบี่

ก.	ยุทธศาสตร์ชาติ ๒๐ ปี	ยุทธศาสตร์ที่ ๓	ด้านการพัฒนาและเสริมสร้างศักยภาพทรัพยากรมนุษย์
ข.	แผนพัฒนาเศรษฐกิจฯ ฉบับที่ ๑๓	หมวดหมายที่ ๔	ไทยเป็นศูนย์กลางทางการแพทย์และสุขภาพมูลค่าสูง
ค.	Sustainable Development Goals: SDGs	เป้าหมายที่ ๓	สร้างหลักประกันว่าคนมีชีวิตที่มีสุขภาพดีและส่งเสริมสวัสดิภาพสำหรับทุกคนในทุกวัย
ง.	ยุทธศาสตร์จังหวัด	ยุทธศาสตร์ที่ ๓	พัฒนาคุณภาพชีวิตประชาชนสู่สังคมน่าอยู่ และปรับตัวรองรับต่อการเปลี่ยนแปลง
จ.	ยุทธศาสตร์การพัฒนาขององค์กรปกครองส่วนท้องถิ่นในเขตจังหวัด	ยุทธศาสตร์ที่ ๓	เสริมสร้างคุณภาพชีวิตสู่สังคมที่น่าอยู่
๑	ยุทธศาสตร์การพัฒนา	ยุทธศาสตร์ที่ ๒	การพัฒนาด้านคุณภาพชีวิต
	๑.๑ กลยุทธ์		๓. ส่งเสริมให้ประชาชนมีสุขภาพอนามัยที่ดี

(๑) แผนงานการศาสนา วัฒนธรรมและนันทนาการ

ที่	โครงการ	วัตถุประสงค์	เป้าหมาย (ผลผลิตของโครงการ)	งบประมาณ					ตัวชี้วัด (KPI)	ผลที่คาดว่าจะได้รับ	หน่วยงาน ที่รับผิดชอบ
				๒๕๖๖	๒๕๖๗	๒๕๖๘	๒๕๖๙	๒๕๗๐			
๑	โครงการแข่งขันกีฬา อบจ.คัพ	- เพื่อให้ประชาชนมีสุขภาพ แข็งแรงท่ามกลางยาเสพติด	- จัดกิจกรรมและส่งนักกีฬา ร่วมแข่งขันกีฬาอบจ.คัพในระดับ อำเภอและระดับจังหวัด	๓๐๐,๐๐๐	๓๐๐,๐๐๐	๓๐๐,๐๐๐	๓๐๐,๐๐๐	๓๐๐,๐๐๐	ร้อยละที่ เพิ่มขึ้นของ ประชาชนที่ ท่ามกลางยาเสพติด	- ประชาชนมีสุขภาพ แข็งแรง และท่ามกลาง ยาเสพติด	กองการศึกษา
๒	โครงการแข่งขันกีฬา ภายในตำบล	- เพื่อให้ประชาชนมีสุขภาพ แข็งแรงท่ามกลางยาเสพติด	- จัดกิจกรรมแข่งขันกีฬา ประจำตำบล ส่งเสริมกีฬาใน หมู่บ้าน	๓๕๐,๐๐๐	๓๕๐,๐๐๐	๓๕๐,๐๐๐	๓๕๐,๐๐๐	๓๕๐,๐๐๐	ร้อยละที่ เพิ่มขึ้นของ ประชาชน มีสุขภาพ แข็งแรง ท่ามกลาง ยาเสพติด	- ประชาชนมีสุขภาพ แข็งแรง	กองการศึกษา

ที่	โครงการ	วัตถุประสงค์	เป้าหมาย (ผลผลิตของโครงการ)	งบประมาณ					ตัวชี้วัด (KPI)	ผลที่คาดว่าจะ จะได้รับ	หน่วยงาน ที่รับผิดชอบ
				๒๕๖๖	๒๕๖๗	๒๕๖๘	๒๕๖๙	๒๕๗๐			
๓	โครงการเข้าค่ายกีฬาเยาวชน	-ให้เยาวชนในตำบลได้ เข้าค่ายในการฝึกกีฬา ที่สนใจ	- เข้าค่ายฝึกกีฬาที่สนใจ จำนวน ๑ ประเภทกีฬา	๕๐,๐๐๐	๕๐,๐๐๐	๕๐,๐๐๐	๕๐,๐๐๐	๕๐,๐๐๐	การเล่นกีฬา ได้รับการพัฒนา ที่ถูกต้องและ ส่งเสริมการ ออกกำลังกาย	- เยาวชนในตำบล จำนวน ๓๐ คน ได้รับการ พัฒนาด้านกีฬาอย่างถูกต้อง	กองการศึกษา
๔	โครงการฝึกอบรมกีฬาฟุตบอล	- เพื่อจัดฝึกอบรมกีฬาฟุตบอล แก่เด็กและเยาวชนตำบลหน้าเขา	- เด็กและเยาวชนในตำบลหน้าเขา จำนวน ๕๐ คน	๓๐,๐๐๐	๓๐,๐๐๐	๓๐,๐๐๐	๓๐,๐๐๐	๓๐,๐๐๐	ร้อยละที่ เพิ่มขึ้น ของเด็กและ เยาวชน มีสุขภาพแข็งแรง	- เด็กและเยาวชนมี ความรู้และเข้าใจการเล่น กีฬาฟุตบอลมีความสามัคคี และระเบียบวินัย	กองการศึกษา
๕	โครงการการจัดการแข่งขันกีฬา ในเครือข่ายตำบลหน้าเขา	- เพื่อส่งเสริมการกีฬาของ นักเรียนและเสริมสร้างความ สามัคคีในหมู่คณะ	- อุดหนุนงบประมาณเพื่อใช้ใน การแข่งขันในเครือข่ายตำบลหน้าเขา และส่งตัวแทนกีฬาเข้าร่วมการแข่งขัน กีฬาในระดับอำเภอและจังหวัด ให้แก่โรงเรียนในพื้นที่ตำบลหน้าเขา	๑๐๐,๐๐๐	๑๐๐,๐๐๐	๑๐๐,๐๐๐	๑๐๐,๐๐๐	๑๐๐,๐๐๐	ร้อยละ ๙๐ ของนักเรียน ได้รับการ ส่งเสริม ด้านกีฬา	- การกีฬาของกลุ่ม เครือข่ายได้รับการ พัฒนาไปสู่ระดับสากล	กองการศึกษา
๖	โครงการแข่งขันกีฬานักเรียน เยาวชน และประชาชน อำเภอ เขาพนม จังหวัดกระบี่	- เพื่อส่งเสริมให้นักเรียน และประชาชน ในเขตพื้นที่ อำเภอเขาพนมได้ใช้เวลาว่างให้ เป็นประโยชน์และห่างไกล สิ่งเสพติด	- อุดหนุนที่ทำการปกครองอำเภอ เขาพนมเป็นค่าใช้จ่ายโครงการ แข่งขันกีฬานักเรียน เยาวชน และประชาชน อำเภอเขาพนม จังหวัดกระบี่	๕๐,๐๐๐	๕๐,๐๐๐	๕๐,๐๐๐	๕๐,๐๐๐	๕๐,๐๐๐	ร้อยละที่ เพิ่มขึ้นของ ประชาชน มีสุขภาพ แข็งแรง ห่างไกล	- นักเรียน เยาวชน และประชาชนได้ใช้เวลา ว่างให้เกิดประโยชน์	กองการศึกษา

ที่	โครงการ	วัตถุประสงค์	เป้าหมาย (ผลผลิตของโครงการ)	งบประมาณ					ตัวชี้วัด (KPI)	ผลที่คาดว่าจะ จะได้รับ	หน่วยงาน ที่รับผิดชอบ
				๒๕๖๖	๒๕๖๗	๒๕๖๘	๒๕๖๙	๒๕๗๐			
๗	โครงการส่งเสริม กีฬาเปตอง	- เพื่อให้ประชาชน ได้ออกกำลังกาย อย่างถูกต้อง	- ประชาชน ในตำบลหน้าเขา	๑๕,๐๐๐	๑๕,๐๐๐	๑๕,๐๐๐	๑๕,๐๐๐	๑๕,๐๐๐	- ร้อยละของ ประชาชนที่สนใจ ได้ใช้เวลาว่าง แข็งแรง	- ประชาชนได้ใช้เวลาว่างใน การออกกำลังกาย มีสุขภาพ	กองการศึกษา
รวม ๗ โครงการ				๘๙๕,๐๐๐	๘๙๕,๐๐๐	๘๙๕,๐๐๐	๘๙๕,๐๐๐	๘๙๕,๐๐๐			

บัญชีโครงการพัฒนาท้องถิ่น

รายละเอียดโครงการพัฒนา
แผนพัฒนาท้องถิ่น (พ.ศ.๒๕๖๖ - ๒๕๗๐) แก้ไขครั้งที่ ๑/๒๕๖๖
องค์การบริหารส่วนตำบลหน้าเขา ตำบลหน้าเขา จังหวัดกระบี่

<p>ก. ยุทธศาสตร์ชาติ ๒๐ ปี</p> <p>ข. แผนพัฒนาเศรษฐกิจฯ ฉบับที่ ๑๓</p> <p>ค. Sustainable Development Goals: SDGs</p>	<p>ยุทธศาสตร์ที่ ๔</p> <p>หมวดหมู่ที่ ๔</p> <p>เป้าหมายที่ ๓</p> <p>เป้าประสงค์ที่</p>	<p>ด้านการสร้างโอกาสและความเสมอภาคทางสังคม</p> <p>ไทยเป็นศูนย์กลางทางการแพทย์และสุขภาพมูลค่าสูง</p> <p>สร้างหลักประกันว่าคนมีชีวิตที่มีสุขภาพดีและส่งเสริมสวัสดิภาพสำหรับทุกคนในทุกวัย</p> <p>บรรลุการมีหลักประกันสุขภาพถ้วนหน้า รวมถึงการป้องกันความเสี่ยงทางการเงินการเข้าถึงการบริการสาธารณสุขจำเป็นที่มีคุณภาพ และเข้าถึงยาและวัคซีนจำเป็นที่ปลอดภัย มีประสิทธิภาพ มีคุณภาพ และมีราคาที่สามารถซื้อหาได้</p> <p>พัฒนาคุณภาพชีวิตประชาชนสู่สังคมน่าอยู่ และปรับตัวรองรับต่อบริบทการเปลี่ยนแปลง</p>
<p>ง. ยุทธศาสตร์จังหวัด</p> <p>จ. ยุทธศาสตร์การพัฒนาระบบขององค์กรปกครองส่วนท้องถิ่นในเขตจังหวัด</p>	<p>ยุทธศาสตร์ที่ ๓</p> <p>ยุทธศาสตร์ที่ ๓</p>	<p>เสริมสร้างคุณภาพชีวิตสู่สังคมที่น่าอยู่</p> <p>การพัฒนาด้านคุณภาพชีวิต</p>
<p>๑. ยุทธศาสตร์การพัฒนา</p> <p>๑.๑ กลยุทธ์</p>	<p>ยุทธศาสตร์ที่ ๒</p>	<p>๓. ส่งเสริมให้ประชาชนมีสุขภาพอนามัยที่ดี ส่งเสริมและพัฒนาสาธารณสุข</p> <p>๔. ส่งเสริมและพัฒนาสาธารณสุข</p>

(๑) แผนงานสาธารณสุข (งานบริการสาธารณสุขและงานบริการสาธารณสุขอื่น)

ที่	โครงการ	วัตถุประสงค์	เป้าหมาย (ผลผลิตของโครงการ)	งบประมาณ					ตัวชี้วัด (KPI)	ผลที่คาดว่าจะได้รับ	หน่วยงาน ที่รับผิดชอบ
				๒๕๖๖	๒๕๖๗	๒๕๖๘	๒๕๖๙	๒๕๗๐			
๑	โครงการสัตว์ปลอดโรค	๑.เพื่อรณรงค์ประชาสัมพันธ์	- สำรวจข้อมูลสัตว์และ	๕๐,๐๐๐	๕๐,๐๐๐	๕๐,๐๐๐	๕๐,๐๐๐	๕๐,๐๐๐	เพื่อป้องกัน	เพื่อให้สุขภาพสัตว์ในพื้นที่	สำนักปลัด
	คนปลอดภัย จากโรคพิษสุนัขบ้า	ให้ประชาชนมีความรู้ความเข้าใจ	ขึ้นทะเบียนสัตว์ หมา/แมว						การเกิดโรค	ตำบลหน้าเขาได้รับการ	
		และตระหนักถึงพิษภัยโรคพิษสุนัขบ้า	ทั้งที่มีเจ้าของและไม่เจ้าของ						พิษสุนัขบ้า	ฉีดวัคซีนอย่างทั่วถึง	
		๒.ฉีดวัคซีนป้องกันโรคพิษสุนัขบ้า	- จัดซื้อค้ำยาและเวชภัณฑ์								
		ฉีดยาคุมกำเนิดทำหมันสุนัขและแมว	เช่น วัคซีนพิษสุนัขบ้า, ค่าวัสดุการแพทย์								
		เพื่อลดจำนวนประชากรสัตว์กลุ่มเสี่ยง	ค่าวัสดุประชาสัมพันธ์ ฯลฯ								
		๓.เพื่อดูแลสุขภาพสัตว์ให้แก่ประชาชน	- ฉีดวัคซีนโรคพิษสุนัขบ้าในพื้นที่								
		ผู้เป็นเจ้าของดำเนินการฉีดวัคซีน	ตำบลหน้าเขา ตั้งแต่ ม.๑-ม.๘								

ที่	โครงการ	วัตถุประสงค์	เป้าหมาย (ผลผลิตของโครงการ)	งบประมาณ					ตัวชี้วัด (KPI)	ผลที่คาดว่าจะได้รับ	หน่วยงาน ที่รับผิดชอบ
				๒๕๖๖	๒๕๖๗	๒๕๖๘	๒๕๖๙	๒๕๗๐			
๒	เงินอุดหนุนสำหรับการดำเนินงานตามแนวทางโครงการพระราชดำริด้านสาธารณสุข	เพื่อสนับสนุนให้ชุมชน/หมู่บ้าน แห่งละ ๒๐,๐๐๐ บาท ๑.เพื่อให้ประชาชนในชุมชน ได้มีความรู้ความเข้าใจเกี่ยวกับ การป้องกันโรคต่างๆ ๒.เพื่อให้ประชาชนในชุมชนมี สุขภาพอนามัยที่ดี	โดยให้คณะกรรมการหมู่บ้าน ทำโครงการตามพระราชดำริ ด้านสาธารณสุข เช่น ๑.โครงการอบรมหมอชาวบ้านใน พระราชประสงค์ ๒. โครงการสืบสานพระราชปณิธาน สมเด็จพระเจ้าตากสินมหาราช ๓. การควบคุมโรคสารไอโอดีนของ สมเด็จพระเทพรัตนราชสุดาฯ ๔. การปรับปรุงภาวะโภชนาการและ สุขภาพเด็กของสมเด็จพระเทพฯ ๕. การส่งเสริมโภชนาการและสุขภาพ อนามัยของแม่และเด็ก ๖. การควบคุมโรคหนองพยาธิของ สมเด็จพระเทพรัตนราชสุดาฯ ๗. การควบคุมโรคมาลาเรีย ของ สมเด็จพระเทพรัตนราชสุดาฯ ๘.การพัฒนาระบบสุขภาพภิบาลใน โรงเรียนและชุมชนของสมเด็จพระ เทพรัตนราชสุดาฯ ๙. โครงการตรวจสุขภาพเคลื่อนที่ สมเด็จพระเจ้าลูกยาเธอ เจ้าฟ้าจุฬาภรณวลัยลักษณ์อัครราชกุมารี ๑๐. โครงการช่วยลดการติดเอดส์ จากแม่สู่ลูกสุขภาพภาคไทย	๑๖๐,๐๐๐	๑๖๐,๐๐๐	๑๖๐,๐๐๐	๑๖๐,๐๐๐	๑๖๐,๐๐๐	เพื่อให้ประชาชน ในชุมชนได้มีความรู้ ความเข้าใจเกี่ยว กับป้องกันโรค ต่างๆ	เพื่อให้ประชาชนใน ชุมชนมีสุขภาพอนามัยที่ดี	สำนักปลัด

บัญชีโครงการพัฒนาท้องถิ่น

รายละเอียดโครงการพัฒนา
แผนพัฒนาท้องถิ่น (พ.ศ.๒๕๖๖ - ๒๕๗๐) แก้ไขครั้งที่ ๑/๒๕๖๖
องค์การบริหารส่วนตำบลหน้าเขา ตำบลหน้าเขา จังหวัดกระบี่

ก. ยุทธศาสตร์ชาติ ๒๐ ปี	ยุทธศาสตร์ที่ ๔	ด้านการสร้างโอกาสและความเสมอภาคทางสังคม
ข. แผนพัฒนาเศรษฐกิจ ฉบับที่ ๑๓	หมวดหมู่ที่ ๙	ไทยมีความยากจนข้ามรุ่นลดลง และมีความคุ้มครองทางสังคมที่เพียงพอ เหมาะสม
ค. Sustainable Development Goals: SDGs	เป้าหมายที่ ๓	สร้างหลักประกันว่าคนมีชีวิตที่มีสุขภาพดีและส่งเสริมสวัสดิภาพสำหรับทุกคนในทุกวัย
ง. ยุทธศาสตร์จังหวัด	ยุทธศาสตร์ที่ ๓	พัฒนาคุณภาพชีวิตประชาชนสู่สังคมน่าอยู่ และปรับตัวรองรับต่อการเปลี่ยนแปลง
จ. ยุทธศาสตร์การพัฒนาขององค์กรปกครองส่วนท้องถิ่นในเขตจังหวัด	ยุทธศาสตร์ที่ ๓	เสริมสร้างคุณภาพชีวิตสู่สังคมที่น่าอยู่
๑. ยุทธศาสตร์การพัฒนา	ยุทธศาสตร์ที่ ๒	การพัฒนาด้านคุณภาพชีวิต
๑.๑ กลยุทธ์		๕. ส่งเสริมสวัสดิการสังคมและสงเคราะห์คนชรา คนพิการ คนยากไร้ เด็ก เยาวชน สตรีและผู้ด้อยโอกาส

(๑) แผนงานงบกลาง

ที่	โครงการ	วัตถุประสงค์	เป้าหมาย (ผลผลิตของโครงการ)	งบประมาณ					ตัวชี้วัด (KPI)	ผลที่คาดว่าจะได้รับ	หน่วยงาน ที่รับผิดชอบ
				๒๕๖๖	๒๕๖๗	๒๕๖๘	๒๕๖๙	๒๕๗๐			
๑	เบี้ยยังชีพผู้สูงอายุ	- เพื่อช่วยเหลือค่าใช้จ่ายในการดำรงชีพ	- เพื่อจ่ายเบี้ยยังชีพให้แก่ผู้สูงอายุที่มีอายุ ๖๐ ปี บริบูรณ์ขึ้นไป ที่มีคุณสมบัติครบถ้วนตามระเบียบกระทรวงมหาดไทยว่าด้วยหลักเกณฑ์การจ่ายเงินเบี้ยยังชีพผู้สูงอายุขององค์กรปกครองส่วนท้องถิ่น	๑๐,๐๐๐,๐๐๐	๑๐,๐๐๐,๐๐๐	๑๐,๐๐๐,๐๐๐	๑๐,๐๐๐,๐๐๐	๑๐,๐๐๐,๐๐๐	ร้อยละที่เพิ่มขึ้นของผู้สูงอายุที่มีคุณภาพชีวิตที่ดี	- ผู้ที่ได้รับความช่วยเหลือมีคุณภาพชีวิตที่ดีขึ้น	สำนักปลัด
๒	เบี้ยยังชีพผู้พิการ	- เพื่อช่วยเหลือค่าใช้จ่ายในการดำรงชีพ	- เพื่อจ่ายให้แก่ผู้มีสิทธิรับเบี้ยคนพิการตามประกาศบัญชีรายชื่อผู้มีสิทธิรับเงินเบี้ยความพิการ	๓,๐๐๐,๐๐๐	๓,๐๐๐,๐๐๐	๓,๐๐๐,๐๐๐	๓,๐๐๐,๐๐๐	๓,๐๐๐,๐๐๐	ผู้พิการได้รับความช่วยเหลือในการดำรงชีพ	- ผู้ที่ได้รับความช่วยเหลือมีคุณภาพชีวิตที่ดีขึ้น	สำนักปลัด

ที่	โครงการ	วัตถุประสงค์	เป้าหมาย (ผลผลิตของโครงการ)	งบประมาณ					ตัวชี้วัด (KPI)	ผลที่คาดว่าจะ จะได้รับ	หน่วยงาน ที่รับผิดชอบ
				๒๕๖๖	๒๕๖๗	๒๕๖๘	๒๕๖๙	๒๕๗๐			
๓	สงเคราะห์เบี้ยยังชีพผู้ป่วยเอดส์	- เพื่อช่วยเหลือค่าใช้จ่าย ในการดำรงชีพ	- ผู้ป่วยเอดส์	๑๐๐,๐๐๐	๑๐๐,๐๐๐	๑๐๐,๐๐๐	๑๐๐,๐๐๐	๑๐๐,๐๐๐	ผู้ป่วยเอดส์ รับความช่วยเหลือ	- ผู้ที่ได้รับความช่วยเหลือ ช่วยเหลือมีความเป็นอยู่	สำนักปลัด
รวม ๓ โครงการ				๑๓,๑๐๐,๐๐๐	๑๓,๑๐๐,๐๐๐	๑๓,๑๐๐,๐๐๐	๑๓,๑๐๐,๐๐๐	๑๓,๑๐๐,๐๐๐			

บัญชีโครงการพัฒนาท้องถิ่น

รายละเอียดโครงการพัฒนา
แผนพัฒนาท้องถิ่น (พ.ศ.๒๕๖๖ - ๒๕๗๐) แก้ไขครั้งที่ ๑/๒๕๖๖
องค์การบริหารส่วนตำบลหน้าเขา ตำบลหน้าเขา จังหวัดกระบี่

ก. ยุทธศาสตร์ชาติ ๒๐ ปี	ยุทธศาสตร์ที่ ๔	ด้านการสร้างโอกาสและความเสมอภาคทางสังคม
ข. แผนพัฒนาเศรษฐกิจฯ ฉบับที่ ๑๓	หมวดหมายที่ ๙	ไทยมีความยากจนข้ามรุ่นลดลง และมีความคุ้มครองทางสังคมที่เพียงพอ เหมาะสม
ค. Sustainable Development Goals: SDGs	เป้าหมายที่ ๓	สร้างหลักประกันว่าคนมีชีวิตที่มีสุขภาพดีและส่งเสริมสวัสดิภาพสำหรับทุกคนในทุกวัย
ง. ยุทธศาสตร์จังหวัด	ยุทธศาสตร์ที่ ๓	พัฒนาคุณภาพชีวิตประชาชนสู่สังคมน่าอยู่ และปรับตัวรองรับต่อบริบทการเปลี่ยนแปลง
จ. ยุทธศาสตร์การพัฒนาขององค์กรปกครองส่วนท้องถิ่นในเขตจังหวัด	ยุทธศาสตร์ที่ ๓	เสริมสร้างคุณภาพชีวิตสู่สังคมที่น่าอยู่
๑. ยุทธศาสตร์การพัฒนา	ยุทธศาสตร์ที่ ๒	การพัฒนาด้านคุณภาพชีวิต
๑.๑ กลยุทธ์		๕. ส่งเสริมสวัสดิการสังคมและสงเคราะห์คนชรา คนพิการ คนยากไร้ เด็ก เยาวชน สตรีและผู้ด้อยโอกาส

(๑) แผนงานสังคมสงเคราะห์

ที่	โครงการ	วัตถุประสงค์	เป้าหมาย (ผลผลิตของโครงการ)	งบประมาณ					ตัวชี้วัด (KPI)	ผลที่คาดว่าจะได้รับ	หน่วยงาน ที่รับผิดชอบ
				๒๕๖๖	๒๕๖๗	๒๕๖๘	๒๕๖๙	๒๕๗๐			
๑	โครงการส่งเสริมและพัฒนาคุณภาพชีวิตคนพิการและผู้ด้อยโอกาส	- เพื่อให้ผู้พิการ ผู้ด้อยโอกาส มีคุณภาพชีวิตที่ดีขึ้น	- ประชาชนในหมู่บ้าน	๓๐,๐๐๐	๓๐,๐๐๐	๓๐,๐๐๐	๓๐,๐๐๐	๓๐,๐๐๐	จำนวน ๑ ครั้ง /ปี	- ผู้พิการและผู้ด้อยโอกาส มีคุณภาพชีวิตที่ดีขึ้น	สำนักปลัด
๒	โครงการส่งเสริมและพัฒนาศักยภาพผู้สูงอายุ	- เพื่อให้ผู้สูงอายุตำบลหน้าเขา ได้มีกิจกรรมทำเวลาว่าง และสามารถสร้างรายได้	- ผู้สูงอายุตำบลหน้าเขา	๕๐,๐๐๐	๕๐,๐๐๐	๕๐,๐๐๐	๕๐,๐๐๐	๕๐,๐๐๐	ร้อยละ ๘๐ ของผู้เข้าร่วมโครงการ นำไปปฏิบัติได้	- ผู้สูงอายุใช้เวลาว่าง ได้เกิดประโยชน์แก้ปัญหา โรคซึมเศร้า	สำนักปลัด

ที่	โครงการ	วัตถุประสงค์	เป้าหมาย (ผลผลิตของโครงการ)	งบประมาณ					ตัวชี้วัด (KPI)	ผลที่คาดว่าจะ จะได้รับ	หน่วยงาน ที่รับผิดชอบ
				๒๕๖๖	๒๕๖๗	๒๕๖๘	๒๕๖๙	๒๕๗๐			
๓	โครงการส่งเสริมอาชีพและยกระดับฝีมือแรงงานให้แก่ผู้สูงอายุและคนพิการ	- เพื่อให้ผู้สูงอายุและคนพิการมีทักษะในการประกอบอาชีพ - เพื่อส่งเสริมผู้สูงอายุได้ใช้เวลาว่างให้เกิดประโยชน์	- ผู้สูงอายุและคนพิการในตำบลหน้าเขา	๒๐,๐๐๐	๒๐,๐๐๐	๒๐,๐๐๐	๒๐,๐๐๐	๒๐,๐๐๐	ร้อยละ ๘๐ ผู้สูงอายุ ได้ใช้เวลาว่าง ให้เกิดทักษะ ในการประกอบอาชีพ	- ผู้สูงอายุและคนพิการ มีทักษะในการประกอบอาชีพ ผู้สูงอายุได้ใช้เวลาว่าง ให้เกิดประโยชน์	สำนักปลัด
๔	โครงการ “สี่ปรีดี สานรอยร้อยใจกตัญญู”	เพื่อให้ผู้สูงอายุในตำบลได้พบปะทำกิจกรรมร่วมกัน และส่งเสริมสุขภาพผู้สูงอายุโดยการตรวจสุขภาพผู้สูงอายุ	ผู้สูงอายุในตำบลหน้าเขา ผู้ดูแลผู้สูงอายุ และประชาชนทั่วไปเข้าร่วมโครงการ จำนวน ๔๐๐ คน	๕๐,๐๐๐	๕๐,๐๐๐	๕๐,๐๐๐	๕๐,๐๐๐	๕๐,๐๐๐	ร้อยละ ๘๐ ของผู้สูงอายุ มีความพึงพอใจ ในกิจกรรม	ผู้สูงอายุมีขวัญและกำลังใจ ได้พบปะแลกเปลี่ยนความคิดเห็น ตลอดจนทำกิจกรรมร่วมกัน ทำให้เกิดความ สนุกสนาน และรู้สึกว่ามีคุณค่า	สำนักปลัด
๕	โครงการฝึกอบรมให้ความรู้ในการป้องกันการแพร่ระบาดของเชื้อ HIV ในชุมชนตำบลหน้าเขา	- เพื่อเสริมสร้างความรู้ทัศนคติและทักษะในการมีพฤติกรรมทางเพศที่ปลอดภัย - พัฒนาระบบบริการสุขภาพในการป้องกันและดูแลรักษาโรคเอดส์ที่เชื่อมโยงต่อเนื่องในระดับท้องถิ่น	- ฝึกอบรมให้ความรู้กลุ่มมีความเสี่ยงเชื้อโรคเอดส์	๓๐,๐๐๐	๓๐,๐๐๐	๓๐,๐๐๐	๓๐,๐๐๐	๓๐,๐๐๐	จำนวนผู้เข้าร่วมกิจกรรม ได้รับความรู้ และป้องกัน ดูแลรักษา ห่างไกล โรคเอดส์	- ได้รับความรู้และทราบสถานการณ์เอดส์ในระดับตำบล มีการเผยแพร่รณรงค์ป้องกันเอดส์ในตำบล มีเวทีแลกเปลี่ยนระหว่างกลุ่มเสี่ยงเชื้อโรคเอดส์ ระดับตำบล	สำนักปลัด
รวม ๕ โครงการ				๑๘๐,๐๐๐	๑๘๐,๐๐๐	๑๘๐,๐๐๐	๑๘๐,๐๐๐	๑๘๐,๐๐๐			

บัญชีโครงการพัฒนาท้องถิ่น

**รายละเอียดโครงการพัฒนา
แผนพัฒนาท้องถิ่น (พ.ศ.๒๕๖๖ - ๒๕๗๐) แก้ไขครั้งที่ ๑/๒๕๖๖
องค์การบริหารส่วนตำบลหน้าเขา ตำบลหน้าเขา จังหวัดกระบี่**

<p>ก. ยุทธศาสตร์ชาติ ๒๐ ปี</p>	<p>ยุทธศาสตร์ที่ ๔</p>	<p>ด้านการสร้างโอกาสและความเสมอภาคทางสังคม</p>
<p>ข. แผนพัฒนาเศรษฐกิจฯ ฉบับที่ ๑๓</p>	<p>หมวดหมู่ที่ ๔</p>	<p>ไทยมีพื้นที่และเมืองอัจฉริยะที่น่าอยู่ ปลอดภัย เดิมโตได้อย่างยั่งยืน</p>
<p>ค. Sustainable Development Goals: SDGs</p>	<p>เป้าหมายที่ ๙</p>	<p>ไทยมีความยากจนข้ามรุ่นลดลง และมีความคุ้มครองทางสังคมที่เพียงพอ เหมาะสม</p>
<p>ง. ยุทธศาสตร์จังหวัด</p>	<p>เป้าหมายที่ ๑๖</p>	<p>เสริมสังคมที่สงบสุขและครอบคลุมเพื่อการพัฒนาที่ยั่งยืน ให้ทุกคนเข้าถึงความยุติธรรม และสร้างสถาบันที่มีประสิทธิภาพ รับผิดชอบ และครอบคลุมในทุกระดับ</p>
<p>จ. ยุทธศาสตร์การพัฒนาขององค์กรปกครองส่วนท้องถิ่นในเขตจังหวัด</p>	<p>ยุทธศาสตร์ที่ ๓</p>	<p>พัฒนาคุณภาพชีวิตประชาชนสู่สังคมน่าอยู่ และปรับตัวรองรับต่อการเปลี่ยนแปลง</p>
<p>๑. ยุทธศาสตร์การพัฒนา</p>	<p>ยุทธศาสตร์ที่ ๓</p>	<p>เสริมสร้างคุณภาพชีวิตสู่สังคมที่น่าอยู่</p>
<p>๑.๑ กลยุทธ์</p>	<p>ยุทธศาสตร์ที่ ๒</p>	<p>การพัฒนาด้านคุณภาพชีวิต</p>
		<p>๕. ส่งเสริมสวัสดิการสังคมและสงเคราะห์คนชรา คนพิการ คนยากไร้ เด็ก เยาวชน สตรีและผู้ด้อยโอกาส</p>
		<p>๖. การป้องกันและแก้ไขปัญหาการแพร่ระบาดของยาเสพติด</p>
		<p>๗. ส่งเสริมและสนับสนุน การมีส่วนร่วมของประชาชน</p>

(๑) แผนงานสร้างความเข้มแข็งของชุมชน

ที่	โครงการ	วัตถุประสงค์	เป้าหมาย (ผลผลิตของโครงการ)	งบประมาณ					ตัวชี้วัด (KPI)	ผลที่คาดว่าจะได้รับ	หน่วยงาน ที่รับผิดชอบ
				๒๕๖๖	๒๕๖๗	๒๕๖๘	๒๕๖๙	๒๕๗๐			
๑	โครงการจัดทำแผนพัฒนาท้องถิ่น	- เพื่อบูรณาการร่วมกันในทุกภาคส่วนในการจัดทำและทบทวนแผนพัฒนาท้องถิ่น	- จัดประชุมประชาคมท้องถิ่น เพื่อจัดทำแผนพัฒนาท้องถิ่น	๑๕,๐๐๐	๑๕,๐๐๐	๑๕,๐๐๐	๑๕,๐๐๐	๑๕,๐๐๐	ร้อยละของจำนวนโครงการ นำแผนชุมชน สู่การพัฒนา ได้ตามที่กำหนด	- มีแผนพัฒนาท้องถิ่น เพื่อเป็นกรอบในการพัฒนาท้องถิ่น	สำนักปลัด

ที่	โครงการ	วัตถุประสงค์	เป้าหมาย (ผลผลิตของโครงการ)	งบประมาณ					ตัวชี้วัด (KPI)	ผลที่คาดว่าจะได้รับ	หน่วยงาน ที่รับผิดชอบ
				๒๕๖๖	๒๕๖๗	๒๕๖๘	๒๕๖๙	๒๕๗๐			
๒	โครงการ จัดซื้อเครื่องเล่นและอุปกรณ์กีฬาเครื่องออกกำลังกาย	- เพื่อให้มีเครื่องออกกำลังกายสำหรับการเล่นกีฬาและนันทนาการ	- จัดซื้อเครื่องออกกำลังกาย กลางแจ้ง หมู่ที่ ๒	๕๐๐,๐๐๐	๕๐๐,๐๐๐	๕๐๐,๐๐๐	๕๐๐,๐๐๐	๕๐๐,๐๐๐	ประชาชน	- ประชาชนมีสุขภาพ	กองการศึกษา
	กลางแจ้ง หมู่ที่ ๒								ออกกำลัง	ร่างกายที่แข็งแรงและ	
									กายเพิ่มขึ้น	ใช้เวลาว่างให้เกิดประโยชน์	
๓	โครงการหมู่บ้านสีขาว (ปลอดภัยเสพติด) หมู่ที่ ๗	- เพื่อแก้ไขปัญหายาเสพติดในระดับพื้นที่โดยอาศัยการมีส่วนร่วมของประชาชน	- อบรมให้ความรู้กระบวนการเสริมสร้างความเข้มแข็งให้กับหมู่บ้าน โครงการชุมชนเข้มแข็งเอาชนะยาเสพติด	๕๐,๐๐๐	๕๐,๐๐๐	๕๐,๐๐๐	๕๐,๐๐๐	๕๐,๐๐๐	จำนวน	- เพื่อสนองตบนโยบายของรัฐบาล ในการแก้ไข	สำนักปลัด
									ประชาชน	ปัญหาเสพติด	
									ร่วมแก้ไข		
									ปัญหาเสพติด		
๔	โครงการส่งเสริมและพัฒนาศักยภาพสตรี	- เพื่อให้กลุ่มสตรีตำบลหน้าเขา ได้มีงานทำในช่วงที่ว่าง และสามารถสร้างรายได้	- กลุ่มสตรีตำบลหน้าเขา	๕๐,๐๐๐	๕๐,๐๐๐	๕๐,๐๐๐	๕๐,๐๐๐	๕๐,๐๐๐	ร้อยละ ๘๐	- กลุ่มสตรีใช้เวลาว่างได้	สำนักปลัด
									ของผู้เข้าร่วม	เกิดประโยชน์มีรายได้เสริม	
									โครงการ		
									นำไปปฏิบัติได้		
๕	โครงการส่งเสริมและพัฒนาศักยภาพเด็กและเยาวชน	- เพื่อให้เด็กและเยาวชนตำบลหน้าเขา ใช้เวลาว่างให้เป็นประโยชน์ห่างไกลยาเสพติด	- เด็กและเยาวชนตำบลหน้าเขา	๕๐,๐๐๐	๕๐,๐๐๐	๕๐,๐๐๐	๕๐,๐๐๐	๕๐,๐๐๐	ร้อยละ ๘๐	- กลุ่มเด็กฯ ใช้เวลาว่าง	สำนักปลัด
									ของผู้เข้าร่วม	เกิดประโยชน์ห่างไกล	
									โครงการ	ยาเสพติด	
๖	โครงการอบรมพัฒนากลุ่มอาชีพ	- เพื่อสนับสนุนกลุ่มอาชีพพัฒนาฝีมือ สร้างรายได้เพิ่มขึ้น	- กลุ่มอาชีพตำบลหน้าเขา	๕๐,๐๐๐	๕๐,๐๐๐	๕๐,๐๐๐	๕๐,๐๐๐	๕๐,๐๐๐	ร้อยละ ๘๐	- กลุ่มอาชีพได้พัฒนา	สำนักปลัด
									ของผู้เข้าร่วม	ฝีมือเพิ่มราคามให้กับ	
									โครงการ	ผลิตภัณฑ์ของกลุ่มได้	
									นำไปปฏิบัติได้		
๗	โครงการส่งเสริมความรักและความอบอุ่นในครอบครัว	- เพื่อส่งเสริมสถาบันครอบครัว	- ครอบครัวในตำบลหน้าเขา	๕๐,๐๐๐	๕๐,๐๐๐	๕๐,๐๐๐	๕๐,๐๐๐	๕๐,๐๐๐	ร้อยละ ๘๐	- ครอบครัวเข้มแข็ง	สำนักปลัด
									ของครอบครัว	มีแตกแยก	
									มีความเข้มแข็ง		

ที่	โครงการ	วัตถุประสงค์	เป้าหมาย (ผลผลิตของโครงการ)	งบประมาณ					ตัวชี้วัด (KPI)	ผลที่คาดว่าจะได้รับ	หน่วยงาน ที่รับผิดชอบ
				๒๕๖๖	๒๕๖๗	๒๕๖๘	๒๕๖๙	๒๕๗๐			
๘	กิจกรรมส่งเสริมการบำบัดฟื้นฟูผู้ติดยาเสพติด	- เพื่อบำบัดฟื้นฟูสมรรถภาพผู้เสพยาเสพติดในพื้นที่ตำบลหน้าเขาเพื่อคืนคนดีสู่สังคม - เพื่อลดสถานการณ์ปัญหา ยาเสพติดที่เป็นปัญหาความเดือดร้อนของประชาชนในพื้นที่ให้เป็นรูปธรรมนำไปสู่การลดปัญหาการแพร่ระบาดของยาเสพติดระดับหมู่บ้าน/ชุมชน	- จัดการฝึกอบรมบำบัดฟื้นฟูผู้ติดยาเสพติดโดยบูรณาการกับหน่วยงานอื่นๆ ที่เกี่ยวข้อง	๑๐๐,๐๐๐	๑๐๐,๐๐๐	๑๐๐,๐๐๐	๑๐๐,๐๐๐	๑๐๐,๐๐๐	ร้อยละของจำนวนผู้ติดยาเสพติดลดลง	- สามารถขับเคลื่อนการดำเนินงานป้องกันและแก้ไขปัญหายาเสพติดในพื้นที่ได้อย่างมีประสิทธิภาพ	สำนักปลัด/ที่ทำการปกครองอำเภอเขาพนม
๙	กิจกรรมส่งเสริมการฝึกอบรมอาชีพให้แก่ผู้ผ่านการบำบัดฟื้นฟู	- เพื่อช่วยเหลือและพัฒนาคุณภาพชีวิตผู้เข้ารับการฝึกอบรมอาชีพที่ปฏิบัติให้เป็นไปตามนโยบายรัฐบาล	- จัดฝึกอบรมวิชาชีพ โดยบูรณาการกับหน่วยงานอื่นๆ	๕๐,๐๐๐	๕๐,๐๐๐	๕๐,๐๐๐	๕๐,๐๐๐	๕๐,๐๐๐	ร้อยละที่เพิ่มขึ้นของผู้ผ่านการบำบัดกลับมาใช้ชีวิตในสังคมได้อย่างปกติ	- สามารถขับเคลื่อนการดำเนินงานป้องกันและแก้ไขปัญหายาเสพติดในพื้นที่ได้อย่างมีประสิทธิภาพ	สำนักปลัด/ที่ทำการปกครองอำเภอเขาพนม
๑๐	อุดหนุนที่ทำการปกครองอำเภอเขาพนม โครงการอำเภอเขาพนม ยั่งยืน	- เพื่อขับเคลื่อนนโยบายรัฐบาลในการป้องกันและแก้ปัญหายาเสพติด	อุดหนุนที่ทำการปกครองอำเภอเขาพนม โครงการอำเภอเขาพนม ยั่งยืน	๓๐,๐๐๐	๓๐,๐๐๐	๓๐,๐๐๐	๓๐,๐๐๐	๓๐,๐๐๐	ขับเคลื่อนนโยบาย การป้องกันและแก้ไขปัญหายาเสพติด	- สามารถขับเคลื่อนนโยบายรัฐบาลในการป้องกันและแก้ปัญหา	สำนักปลัด/ที่ทำการปกครองอำเภอเขาพนม
	ศูนย์ปฏิบัติการป้องกันและปราบปรามยาเสพติดอำเภอเขาพนม (ศป.ปส.อ.เขาพนม) จังหวัดกระบี่		ศูนย์ปฏิบัติการป้องกันและปราบปรามยาเสพติดอำเภอเขาพนม (ศป.ปส.อ.เขาพนม) จังหวัดกระบี่						การป้องกันและแก้ไขปัญหายาเสพติด		

ที่	โครงการ	วัตถุประสงค์	เป้าหมาย (ผลผลิตของโครงการ)	งบประมาณ					ตัวชี้วัด (KPI)	ผลที่คาดว่าจะ ได้รับ	หน่วยงาน ที่รับผิดชอบ
				๒๕๖๖	๒๕๖๗	๒๕๖๘	๒๕๖๙	๒๕๗๐			
๑๑	อุดหนุนโครงการการศึกษาเพื่อต่อต้านการใช้ยาเสพติดในเด็กนักเรียน (D.A.R.E แห่งประเทศไทย)	- เพื่อป้องกันและแก้ไขปัญหายาเสพติดในสถานศึกษาเพื่อหยุดยั้งและลดระดับการขยายตัวของปัญหายาเสพติด	- อุดหนุนงบประมาณให้แก่สถานีตำรวจภูธรเขาพนมเพื่อดำเนินกิจกรรมตามโครงการ	๑๒,๐๐๐	๑๒,๐๐๐	๑๒,๐๐๐	๑๒,๐๐๐	๑๒,๐๐๐	ร้อยละ ๘๐ ของนักเรียนที่มีความรู้ในการป้องกันและแก้ไขปัญหายาเสพติดช่วยลดระดับการขยายตัวของปัญหายาเสพติด	- นักเรียน/นักศึกษาที่มี	สำนักปลัด/ สถานีตำรวจ ภูธรเขาพนม
๑๒	โครงการป้องกันและแก้ไขปัญหายาเสพติด TO BE NUMBER ONE จังหวัดกระบี่	- เพื่อส่งเสริมการมีส่วนร่วมไม่ยุ่งเกี่ยวกับยาเสพติด	- อุดหนุนโครงการรณรงค์ป้องกันปัญหายาเสพติด TO BE NUMBER ONE อุดหนุนให้แก่ สำนักงานสาธารณสุขจังหวัดกระบี่	๑๐,๐๐๐	๑๐,๐๐๐	๑๐,๐๐๐	๑๐,๐๐๐	๑๐,๐๐๐	ร้อยละที่ลดลงของปัญหายาเสพติด	- เยาวชนมีกิจกรรมไม่ยุ่งเกี่ยวกับยาเสพติด	สำนักปลัด สำนักงาน สาธารณสุข จังหวัดกระบี่
๑๓	โครงการส่งเสริมการมีส่วนร่วมในการป้องกัน การทุจริตคอร์รัปชัน	เพื่อปลูกสร้าง จิตสำนึก ให้แก่บุคลากรและผู้นำ ชุมชน ในการป้องกัน และแก้ไขปัญหาคอร์รัปชัน	จัดอบรมให้ความรู้แก่ ผู้บริหาร สมาชิกสภา ข้าราชการ และผู้นำ ชุมชน และประชาชน หรือจัดกิจกรรม วรรณคดี ต่าง ๆ เป็นต้น	๓๐,๐๐๐	๓๐,๐๐๐	๓๐,๐๐๐	๓๐,๐๐๐	๓๐,๐๐๐	ร้อยละของผู้ที่ได้รับการส่งเสริมและเข้าร่วมกิจกรรม	ผู้บริหาร สมาชิกสภา ข้าราชการ ผู้นำชุมชน และประชาชนมีความตระหนักและเห็นความสำคัญ ของปัญหาการทุจริตคอร์รัปชัน	สำนักปลัด
๑๔	โครงการเพิ่มประสิทธิภาพกลุ่มอาชีพในชุมชน	- เพื่อส่งเสริมและสนับสนุนการเรียนรู้ของชุมชน และพัฒนากลุ่มอาชีพเดิม	- จัดอบรมกลุ่มอาชีพและจัดซื้อวัสดุ อุปกรณ์ เช่นกลุ่มเครื่องแกง กลุ่มจักรยาน กลุ่มกลองยาว กลุ่มผึ้งโพรงไทย	๕๐,๐๐๐	๕๐,๐๐๐	๕๐,๐๐๐	๕๐,๐๐๐	๕๐,๐๐๐	ร้อยละของครอบครัวที่ได้รับการสนับสนุน มีรายได้เพิ่มขึ้น	กลุ่มอาชีพต่าง ๆ ในชุมชนได้รับการส่งเสริมและมีการแลกเปลี่ยนความรู้	สำนักปลัด

ที่	โครงการ	วัตถุประสงค์	เป้าหมาย (ผลผลิตของโครงการ)	งบประมาณ					ตัวชี้วัด (KPI)	ผลที่คาดว่าจะ จะได้รับ	หน่วยงาน ที่รับผิดชอบ
				๒๕๖๖	๒๕๖๗	๒๕๖๘	๒๕๖๙	๒๕๗๐			
๑๕	โครงการโรงเรียนผู้สูงอายุ	-เพื่อส่งเสริมการพัฒนา คุณภาพชีวิตและการจัด การเรียนรู้ตลอดชีวิตของ ผู้สูงอายุ	จัดตั้งโรงเรียนและ เปิดการเรียนการสอน ในโรงเรียนผู้สูงอายุ ให้กับผู้สูงอายุในเขต ตำบลหน้าเขา	๖๐,๐๐๐	๖๐,๐๐๐	๖๐,๐๐๐	๖๐,๐๐๐	๖๐,๐๐๐	-ร้อยละ ๘๐ ของ ผู้สูงอายุที่เข้าร่วมกิจกรรม มีความรู้และทักษะด้าน วิชาการและการใช้สื่อ	-ผู้สูงอายุในเขตตำบลหน้าเขา มีความรู้และทักษะในการ ดูแลตนเองเพิ่มขึ้น ระยะเวลาในการพึ่งพา ผู้อื่นลดลง มีคุณภาพ ชีวิตที่ดีขึ้น	สำนักปลัด
		-เพื่อส่งเสริมการพัฒนา ตนเอง และเสริมสร้าง สุขภาพที่ดีของผู้สูงอายุ ทั้งด้านร่างกายและจิตใจ	ปีละ ๓๐ คน						การดูแลสุขภาพ ทัศนคติ ต่อการเจ็บป่วยและลด ระยะเวลาการพึ่งพาผู้อื่น	ผู้สูงอายุในเขตตำบลหน้าเขา มีการพัฒนาดตนเองให้ได้รับ การคุ้มครองดูแล และพิทักษ์สิทธิ์	
		และวัฒนธรรมท้องถิ่น ให้ดำรงสืบทอดต่อไป							-ร้อยละ ๘๐ ของผู้สูงอายุ ที่เข้าร่วมกิจกรรม รู้สึกภาคภูมิใจ ตระหนัก ในคุณค่าและความสามารถ ของตนเอง เข้าใจเทคโนโลยี และสามารถนำมาใช้ใน การติดต่อสื่อสารได้	อย่างทั่วถึง ครอบคลุม - ผู้สูงอายุในเขตตำบลหน้าเขา ได้ทำกิจกรรมที่สร้างสรรค์ประโยชน์ ได้ทำกิจกรรมที่สร้างสรรค์ ประโยชน์ให้กับชุมชนและสังคม	
รวม ๑๕ โครงการ				๑,๑๐๗,๐๐๐	๑,๑๐๗,๐๐๐	๑,๑๐๗,๐๐๐	๑,๑๐๗,๐๐๐	๑,๑๐๗,๐๐๐			

บัญชีโครงการพัฒนาท้องถิ่น

**รายละเอียดโครงการพัฒนา
แผนพัฒนาท้องถิ่น (พ.ศ.๒๕๖๖ - ๒๕๗๐) แก้ไขครั้งที่ ๑/๒๕๖๖
องค์การบริหารส่วนตำบลหน้าเขา ตำบลหน้าเขา จังหวัดกระบี่**

ก. ยุทธศาสตร์ชาติ ๒๐ ปี	ยุทธศาสตร์ที่ ๑	ด้านความมั่นคง
ข. แผนพัฒนาเศรษฐกิจฯ ฉบับที่ ๑๓	หมวดหมายที่ ๘	ไทยมีพื้นที่และเมืองอัจฉริยะที่น่าอยู่ ปลอดภัย เด็ดขาดได้อย่างยั่งยืน
ค. Sustainable Development Goals: SDGs	เป้าหมายที่ ๑๑ เป้าหมายที่ ๑๖	ไทยสามารถลดความเสี่ยงและผลกระทบจากภัยธรรมชาติและ การเปลี่ยนแปลงสภาพอากาศ ปฏิบัติการอย่างเร่งด่วนเพื่อต่อสู้กับการเปลี่ยนแปลงสภาพภูมิอากาศและผลกระทบที่เกิดขึ้น เสริมสังคมที่สงบสุขและครอบคลุมเพื่อการพัฒนาที่ยั่งยืน ให้ทุกคนเข้าถึงความยุติธรรม และสร้างสถาบัน ที่มีประสิทธิภาพ รับผิดชอบ และครอบคลุมในทุกระดับ
ง. ยุทธศาสตร์จังหวัด	ยุทธศาสตร์ที่ ๓	พัฒนาคุณภาพชีวิตประชาชนสู่สังคมน่าอยู่ และปรับตัวรองรับต่อการเปลี่ยนแปลง
จ. ยุทธศาสตร์การพัฒนาขององค์กรปกครองส่วนท้องถิ่นในเขตจังหวัด	ยุทธศาสตร์ที่ ๓	เสริมสร้างคุณภาพชีวิตสู่สังคมที่น่าอยู่
ฉ. ยุทธศาสตร์การพัฒนา ๑.๑ กลยุทธ์	ยุทธศาสตร์ที่ ๒	การพัฒนาด้านคุณภาพชีวิต ๘. รักษาความสงบภายใน ป้องกันและบรรเทาสาธารณภัย สร้างความมั่นคงและ ความปลอดภัย

(๑) แผนงานการรักษาความสงบภายใน

ที่	โครงการ	วัตถุประสงค์	เป้าหมาย (ผลผลิตของโครงการ)	งบประมาณ					ตัวชี้วัด (KPI)	ผลที่คาดว่าจะได้รับ	หน่วยงาน ที่รับผิดชอบ
				๒๕๖๖	๒๕๖๗	๒๕๖๘	๒๕๖๙	๒๕๗๐			
๑	โครงการติดตั้งกล้องวงจรปิดและอุปกรณ์	- เพื่อป้องกันและรักษาความ	- ติดตั้งกล้องวงจรปิดและอุปกรณ์	๕๐๐,๐๐๐	๕๐๐,๐๐๐	๕๐๐,๐๐๐	๕๐๐,๐๐๐	๕๐๐,๐๐๐	ความปลอดภัย	- ได้ป้องกันและรักษาความ	สำนักปลัด
	บริเวณสำนักงานองค์การบริหาร	ปลอดภัยในชีวิตและทรัพย์สิน	บริเวณสำนักงานองค์การบริหาร						ในชีวิตและ	ปลอดภัยในชีวิตและทรัพย์สิน	
	ส่วนตำบลหน้าเขา	ในพื้นที่บริเวณสำนักงาน	ส่วนตำบลหน้าเขา						ทรัพย์สิน	ในพื้นที่บริเวณสำนักงาน	
		องค์การบริหารส่วนตำบลหน้าเขา	จำนวน ๖ จุด						มากขึ้น	องค์การบริหารส่วนตำบลหน้าเขา	
๒	โครงการดำเนินการเตรียมความพร้อมป้องกันบรรเทาสาธารณภัย	- เพื่อเตรียมความพร้อมใน	- จัดตั้งจุดตรวจร่วมในช่วงเทศกาล	๖๐,๐๐๐	๖๐,๐๐๐	๖๐,๐๐๐	๖๐,๐๐๐	๖๐,๐๐๐	ร้อยละของ	- สร้างจิตสำนึกให้	สำนักปลัด
	พร้อมป้องกันบรรเทาสาธารณภัย	การป้องกันและบรรเทา	ปีใหม่						อุบัติเหตุ	ประชาชนตระหนักถึง	
	ในช่วงเทศกาลปีใหม่	สาธารณภัยในช่วงเทศกาล	ปีใหม่						ในช่วงเทศกาล	สาธารณภัยที่อาจเกิด	
		ปีใหม่							ลดลง	ขึ้นในช่วงปีใหม่	

ที่	โครงการ	วัตถุประสงค์	เป้าหมาย (ผลผลิตของโครงการ)	งบประมาณ					ตัวชี้วัด (KPI)	ผลที่คาดว่าจะ จะได้รับ	หน่วยงาน ที่รับผิดชอบ
				๒๕๖๖	๒๕๖๗	๒๕๖๘	๒๕๖๙	๒๕๗๐			
๓	โครงการดำเนินการเตรียมความพร้อมป้องกันบรรเทาสาธารณภัยในช่วงเทศกาลสงกรานต์	- เพื่อเตรียมความพร้อมในการป้องกันและบรรเทาสาธารณภัยในช่วงเทศกาลสงกรานต์	- จัดตั้งจุดตรวจร่วมในช่วงเทศกาลสงกรานต์	๖๐,๐๐๐	๖๐,๐๐๐	๖๐,๐๐๐	๖๐,๐๐๐	๖๐,๐๐๐	ร้อยละของอุบัติเหตุ ในช่วงเทศกาล ลดลง	- สร้างจิตสำนึกให้ประชาชน ตระหนักถึงสาธารณภัย ที่อาจเกิดขึ้นในช่วงสงกรานต์	สำนักปลัด
๔	โครงการฝึกอบรมทบทวนอาสาสมัครป้องกันภัยฝ่ายพลเรือนองค์การบริหารส่วนตำบลหน้าเขา	- เพื่อเป็นการเสริมสร้างความเข้มแข็งมีศักยภาพของประชากรในหมู่บ้านในการช่วยเหลือผู้ประสบภัย	- จัดฝึกอบรมทบทวนสมาชิกอปพร.อบต.หน้าเขา	๒๐๐,๐๐๐	๒๐๐,๐๐๐	๒๐๐,๐๐๐	๒๐๐,๐๐๐	๒๐๐,๐๐๐	จำนวนสมาชิกอปพร. ได้รับการฝึกอบรม เพื่อการปฏิบัติหน้าที่ อย่างมีประสิทธิภาพ	- การป้องกันและบรรเทาสาธารณภัย มีประสิทธิภาพมากยิ่งขึ้น	สำนักปลัด
๕	โครงการปรับปรุง/ก่อสร้างศูนย์อปพร. อบต. หน้าเขา	- เพื่อเพิ่มศักยภาพในการทำงานของเจ้าหน้าที่ อปพร.	- ปรับปรุง/ก่อสร้างศูนย์ อปพร. อบต. หน้าเขา	๕๐๐,๐๐๐	๕๐๐,๐๐๐	๕๐๐,๐๐๐	๕๐๐,๐๐๐	๕๐๐,๐๐๐	ความพร้อมในการช่วยเหลือ ผู้ประสบภัยมากขึ้น	- มีความพร้อมในการป้องกันและบรรเทาสาธารณภัย	สำนักปลัด
๖	โครงการป้องกันและบรรเทาความเดือดร้อนของประชาชนที่เกิดจากสาธารณสุขอย่างรวดเร็วและทั่วถึง	- เพื่อช่วยเหลือชีวิตและทรัพย์สินของประชาชนให้ปลอดภัยจากสาธารณสุขได้อย่างรวดเร็วและทั่วถึง	- ประชาชนตำบลหน้าเขาได้รับการช่วยเหลือเบื้องต้นจากการเกิดสาธารณสุขภัยต่างๆ	๒๐๐,๐๐๐	๒๐๐,๐๐๐	๒๐๐,๐๐๐	๒๐๐,๐๐๐	๒๐๐,๐๐๐	ความพร้อมในการช่วยเหลือ ผู้ประสบสาธารณสุขภัย	- มีความพร้อมในการป้องกันและบรรเทาสาธารณสุขภัยมากขึ้น	สำนักปลัด
๗	โครงการฝึกอบรมชุดปฏิบัติการจิตอาสาภัยพิบัติประจำองค์กรปกครองส่วนท้องถิ่น	เพื่อเสริมสร้างศักยภาพและความเข้มแข็งให้แก่ อบต. หน้าเขาให้มีบุคลากรที่สามารถปฏิบัติหน้าที่ช่วยเหลือเจ้าพนักงานในการป้องกันและบรรเทาสาธารณภัยได้อย่างมีประสิทธิภาพและเพื่อพัฒนาระบบการปฏิบัติงานกู้ภัยในภาวะฉุกเฉินให้เป็นระบบรวดเร็วและทันต่อเหตุการณ์	ผู้เข้าอบรม จิตอาสาพระราชทาน ๙๐๔ วัปร. รายละเอียดตามโครงการ	๖๐,๐๐๐	๖๐,๐๐๐	๖๐,๐๐๐	๖๐,๐๐๐	๖๐,๐๐๐	ร้อยละของที่เพิ่มขึ้น ของจิตอาสา พระราชทาน มีทักษะ ความรู้ ในการจัดการ ภัยพิบัติ	ผู้เข้าอบรมสามารถ ปฏิบัติหน้าที่ช่วยเหลือ เจ้าพนักงานในการป้องกัน และบรรเทาสาธารณภัย ในพื้นที่ที่เกิดเหตุได้ รวดเร็ว ถูกต้อง เป็นมาตรฐานเดียวกัน	สำนักปลัด
รวม ๗ โครงการ				๑,๕๘๐,๐๐๐	๑,๕๘๐,๐๐๐	๑,๕๘๐,๐๐๐	๑,๕๘๐,๐๐๐	๑,๕๘๐,๐๐๐			

บัญชีโครงการพัฒนาท้องถิ่น

รายละเอียดโครงการพัฒนา
แผนพัฒนาท้องถิ่น (พ.ศ.๒๕๖๖ - ๒๕๗๐) แก้ไขครั้งที่ ๑/๒๕๖๖
องค์การบริหารส่วนตำบลหน้าเขา ตำบลหน้าเขา จังหวัดกระบี่

<p>ก. ยุทธศาสตร์ชาติ ๒๐ ปี</p>	<p>ยุทธศาสตร์ที่ ๕</p>	<p>ด้านการสร้างการเติบโตบนคุณภาพชีวิตที่เป็นมิตรต่อสิ่งแวดล้อม</p>
<p>ข. แผนพัฒนาเศรษฐกิจฯ ฉบับที่ ๑๓</p>	<p>หมวดหมายที่ ๑๐</p>	<p>ไทยมีเศรษฐกิจหมุนเวียนและสังคมคาร์บอนต่ำ</p>
<p>ค. Sustainable Development Goals: SDGs</p>	<p>เป้าหมายที่ ๑๕</p>	<p>ปกป้อง ป่าไม้ และสนับสนุนการใช้ระบบนิเวศบนบกอย่างยั่งยืน จัดการป่าไม้อย่างยั่งยืน ต่อสู้การกลายสภาพเป็นทะเลทราย หยุดการเสื่อมโทรมของที่ดินและฟื้นสภาพกลับมาใหม่ และหยุดการสูญเสียความหลากหลายทางชีวภาพ ส่งเสริมการดำเนินการด้านการบริหารจัดการป่าไม้ทุกประเภทอย่างยั่งยืน หยุดยั้งการตัดไม้ทำลายป่าฟื้นฟูป่าที่เสื่อมโทรม และเพิ่มการปลูกป่าและฟื้นฟูป่าทั่วโลก ภายในปี ๒๕๖๓</p>
<p>ง. ยุทธศาสตร์จังหวัด</p>	<p>ยุทธศาสตร์ที่ ๔</p>	<p>พัฒนาคุณภาพชีวิตประชาชนสู่สังคมน่าอยู่ และปรับตัวเท่าทันบริบทการเปลี่ยนแปลง</p>
<p>จ. ยุทธศาสตร์การพัฒนาขององค์กรปกครองส่วนท้องถิ่นในเขตจังหวัด</p>	<p>ยุทธศาสตร์ที่ ๔</p>	<p>อนุรักษ์ฟื้นฟูทรัพยากรธรรมชาติและสิ่งแวดล้อมให้เอื้อต่อการเป็นเมืองท่องเที่ยวคุณภาพ</p>
<p>๑. ยุทธศาสตร์การพัฒนา</p>	<p>ยุทธศาสตร์ที่ ๓</p>	<p>ด้านทรัพยากรธรรมชาติและสิ่งแวดล้อม</p>
<p>๑.๑. กลยุทธ์</p>	<p></p>	<p>๑. กลยุทธ์การพัฒนาด้านการอนุรักษ์ทรัพยากรธรรมชาติและสิ่งแวดล้อม</p>

(๑) แผนงานการเกษตร (งานสิ่งแวดล้อมและทรัพยากรธรรมชาติ)

ที่	โครงการ	วัตถุประสงค์	เป้าหมาย (ผลผลิตของโครงการ)	งบประมาณ					ตัวชี้วัด (KPI)	ผลที่คาดว่าจะได้รับ	หน่วยงาน ที่รับผิดชอบ
				๒๕๖๖	๒๕๖๗	๒๕๖๘	๒๕๖๙	๒๕๗๐			
๑	กิจกรรมป้องกันไฟป่า	- เพื่ออบรมให้ความรู้เกี่ยวกับ การป้องกันไฟป่า	- ฝึกอบรมอาสาสมัครอนุรักษ์ ทรัพยากรธรรมชาติและสิ่งแวดล้อม	๕๐,๐๐๐	๕๐,๐๐๐	๕๐,๐๐๐	๕๐,๐๐๐	๕๐,๐๐๐	ร้อยละ ๘๐ ของผู้เข้ารับ	- เจ้าหน้าที่ผู้ปฏิบัติงาน ได้รับความรู้ สามารถ	สำนักปลัด
		- เพื่อรณรงค์ประชาสัมพันธ์ ให้ประชาชนในพื้นที่ทราบ	(อบรมไฟป่า)และราษฎรอาสา สมัครพิทักษ์ป่า (รสป.)						การฝึกอบรม นำไปปฏิบัติได้ถูกต้อง	นำไปปฏิบัติได้ถูกต้อง	
		- เพื่อป้องกันและควบคุม ไฟป่าในพื้นที่ตำบลหน้าเขา	- จัดทำป้ายประชาสัมพันธ์ ติดตั้งบริเวณสามแยกหรือที่ชุมชน จัดซื้อเครื่องมือ เครื่องใช้ในการ						ได้รับความรู้ เกี่ยวกับการ	- ประชาชนได้ตระหนัก และเห็นความสำคัญของ	
			ป้องกันและดับไฟป่า และดำเนิน การป้องกันเมื่อเกิดขึ้น						ป้องกันไฟป่า นำไปปฏิบัติ	การควบคุมไฟป่า ลดการสูญเสียชีวิต	
									ได้ถูกต้อง	และทรัพย์สิน	

ที่	โครงการ	วัตถุประสงค์	เป้าหมาย (ผลผลิตของโครงการ)	งบประมาณ					ตัวชี้วัด (KPI)	ผลที่คาดว่าจะ จะได้รับ	หน่วยงาน ที่รับผิดชอบ
				๒๕๖๖	๒๕๖๗	๒๕๖๘	๒๕๖๙	๒๕๗๐			
๒	กิจกรรมปลูกต้นไม้ รั้วน้ำ รั้วป่า	- เพื่ออนุรักษ์และพัฒนา ทรัพยากรธรรมชาติและ สิ่งแวดล้อม	- จัดกิจกรรมปลูกต้นไม้ รั้วน้ำ รั้วป่า การฟื้นฟูระบบนิเวศเพื่อเฉลิมพระเกียรติ ในวันสำคัญต่างๆ	๓๐,๐๐๐	๓๐,๐๐๐	๓๐,๐๐๐	๓๐,๐๐๐	๓๐,๐๐๐	ร้อยละที่ เพิ่มขึ้นของ พื้นที่สีเขียว ในตำบล	- ได้พื้นที่สีเขียวในหมู่บ้าน ในตำบลเพิ่มขึ้น	สำนักปลัด
๓	โครงการปลูกต้นไม้ปรับปรุง ภูมิทัศน์สองข้างทาง ถนนสาย บ้านนา - หน้าเขา หมู่ที่ ๕	- เพื่อสร้างทัศนียภาพของเส้นทาง ให้มีความสวยงาม สร้างความประทับใจ แก่ประชาชนผู้สัญจรไปมา - เพื่อส่งเสริมจิตสำนึกในการอนุรักษ์ สิ่งแวดล้อมลดภาวะโลกร้อน - เพื่อให้ประชาชนได้ร่วมกัน พัฒนาท้องถิ่นของตนเอง	- ปลูกต้นไม้เป็นแนวเส้นตรง สองข้างทางสายบ้านนา - หน้าเขา ระยะทาง ๓.๕๐๐ เมตร	๒๐,๐๐๐	๒๐,๐๐๐	๒๐,๐๐๐	๒๐,๐๐๐	๒๐,๐๐๐	ร้อยละ ๘๐ ของ ประชาชนที่ใช้ ถนนเส้นนี้มี ความพึงพอใจ	- ได้ปรับภูมิทัศน์สอง ข้างทางของเส้นทาง ให้มีความสวยงาม	สำนักปลัด
๔	โครงการปลูกต้นไม้กินได้สองข้าง ทาง ตามหลักปรัชญาเศรษฐกิจ พอเพียง	- เพื่อทำให้ภูมิทัศน์สองข้างทาง ดูสวยงาม - เป็นแหล่งอาหารในท้องถิ่นเพิ่มขึ้น	- ปลูกต้นไม้กินได้ สองข้างทาง เช่น ต้นมะม่วงหิมพาน ดอกแค ฯลฯ	๕๐,๐๐๐	๕๐,๐๐๐	๕๐,๐๐๐	๕๐,๐๐๐	๕๐,๐๐๐	ร้อยละ ๘๐ ของ ประชาชนที่ใช้ ถนนเส้นนี้มี ความพึงพอใจ	- ภูมิทัศน์สองข้างทาง สวยงาม - มีแหล่งอาหารใน ท้องถิ่นเพิ่มมากขึ้น	สำนักปลัด
๕	โครงการเพิ่มพื้นที่สีเขียว ตำบลหน้าเขา	เพื่อให้พื้นที่ตำบลหน้าเขา มีป่าไม้มากขึ้น	จัดกิจกรรมปลูกสร้างจิตสำนึก ให้ประชาชนในการร่วมกัน อนุรักษ์ และพัฒนา ทรัพยากรธรรมชาติฯ เช่น การปลูกต้นไม้ในสาธารณะ ของตำบลหน้าเขา	๓๐,๐๐๐	๓๐,๐๐๐	๓๐,๐๐๐	๓๐,๐๐๐	๓๐,๐๐๐	พื้นที่สีเขียว ในตำบลเพิ่มขึ้น ร้อยละ ๑๐	ป่าไม้เพิ่มขึ้น และชุมชนมี ความรักความ สามัคคีและ เกิดชุมชน เข้มแข็ง	สำนักปลัด

ที่	โครงการ	วัตถุประสงค์	เป้าหมาย (ผลผลิตของโครงการ)	งบประมาณ					ตัวชี้วัด (KPI)	ผลที่คาดว่าจะ จะได้รับ	หน่วยงาน ที่รับผิดชอบ
				๒๕๖๖	๒๕๖๗	๒๕๖๘	๒๕๖๙	๒๕๗๐			
๖	โครงการปลูกป่าและ หญ้าแฝกในวันสำคัญ	เพื่อรักษาหน้าดินไม่ให้ ถูกทำลาย	ปลูกหญ้าแฝกณรงค์ ปลูกต้นไม้	๓๐,๐๐๐	๓๐,๐๐๐	๓๐,๐๐๐	๓๐,๐๐๐	๓๐,๐๐๐	ร้อยละ ๖๐ ของพื้นที่ มีการปรับ สภาพดิน	เกษตรมีความรู้เรื่องการ รักษาหน้าดิน	สำนักปลัด
รวม ๖ โครงการ				๒๑๐,๐๐๐	๒๑๐,๐๐๐	๒๑๐,๐๐๐	๒๑๐,๐๐๐	๒๑๐,๐๐๐			

บัญชีโครงการพัฒนาท้องถิ่น

**รายละเอียดโครงการพัฒนา
แผนพัฒนาท้องถิ่น (พ.ศ.๒๕๖๖ - ๒๕๗๐) แก้ไขครั้งที่ ๑/๒๕๖๖
องค์การบริหารส่วนตำบลหน้าเขา ตำบลหน้าเขา จังหวัดกระบี่**

<p>ก. ยุทธศาสตร์ชาติ ๒๐ ปี</p>	<p>ยุทธศาสตร์ที่ ๕</p>	<p>ด้านการสร้างการเติบโตบนคุณภาพชีวิตที่เป็นมิตรต่อสิ่งแวดล้อม</p>
<p>ข. แผนพัฒนาเศรษฐกิจฯ ฉบับที่ ๑๓</p>	<p>หมวดหมายที่ ๑๐</p>	<p>ไทยมีเศรษฐกิจหมุนเวียนและสังคมคาร์บอนต่ำ</p>
<p>ค. Sustainable Development Goals: SDGs</p>	<p>เป้าหมายที่ ๑๑</p>	<p>ไทยสามารถลดความเสี่ยงและผลกระทบจากภัยธรรมชาติและการเปลี่ยนแปลงสภาพอากาศ</p>
<p>ง. ยุทธศาสตร์จังหวัด</p>	<p>เป้าหมายที่ ๑๕</p>	<p>ปกป้อง ฟื้นฟู และสนับสนุนการใช้ระบบนิเวศบนบกอย่างยั่งยืน จัดการป่าไม้อย่างยั่งยืน ต่อสู้การกลายสภาพเป็นทะเลทราย</p>
<p>จ. ยุทธศาสตร์การพัฒนาขององค์กรปกครองส่วนท้องถิ่นในเขตจังหวัด</p>	<p>ยุทธศาสตร์ที่ ๔</p>	<p>หยุดการเสื่อมโทรมของที่ดินและฟื้นฟูสภาพกลับมาใหม่ และหยุดการสูญเสียความหลากหลายทางชีวภาพ</p>
<p>๑ ยุทธศาสตร์การพัฒนา</p>	<p>ยุทธศาสตร์ที่ ๔</p>	<p>อนุรักษ์ฟื้นฟูทรัพยากรธรรมชาติและสิ่งแวดล้อมให้เอื้อต่อการเป็นเมืองท่องเที่ยวคุณภาพ</p>
<p>๑.๑ กลยุทธ์</p>	<p>ยุทธศาสตร์ที่ ๓</p>	<p>ด้านทรัพยากรธรรมชาติและสิ่งแวดล้อม</p>
		<p>๒. กลยุทธ์การพัฒนาด้านการกำจัดขยะมูลฝอยและสิ่งปฏิกูล</p>

(๑) แผนงานเคหะและชุมชน (งานกำจัดขยะมูลฝอยและสิ่งปฏิกูล)

ที่	โครงการ	วัตถุประสงค์	เป้าหมาย (ผลผลิตของโครงการ)	งบประมาณ					ตัวชี้วัด (KPI)	ผลที่คาดว่าจะได้รับ	หน่วยงาน ที่รับผิดชอบ
				๒๕๖๖	๒๕๖๗	๒๕๖๘	๒๕๖๙	๒๕๗๐			
๑	โครงการจัดหาถังรองรับขยะในที่ชุมชนและถนนสาธารณะ	- เพื่อรองรับขยะในชุมชน - ลดขยะตามบ้านเรือนทั่วไป	- แหล่งชุมชนทุกหมู่บ้าน - ถนนสาธารณะต่าง ๆ	๑๐๐,๐๐๐	๑๐๐,๐๐๐	๑๐๐,๐๐๐	๑๐๐,๐๐๐	๑๐๐,๐๐๐	ร้อยละของ ความพึงพอใจ	- ขยะมูลฝอยมีภาชนะ รองรับ	สำนักปลัด
									ที่มีต่อการจัดหา	- ความเป็นระเบียบ	
									ถังขยะรองรับ	เรียบร้อย	
									ในที่ชุมชนและ		
									ถนนสาธารณะ		
๒	โครงการจัดหาและก่อสร้างสถานที่สำหรับทิ้งขยะและกำจัดขยะมูลฝอย	- มีสถานที่กำจัดที่เหมาะสม - ป้องกันปัญหาที่จะเกิดขึ้น	- พื้นที่ประมาณ ๕-๑๐ ไร่	๑,๐๐๐,๐๐๐	๑,๐๐๐,๐๐๐	๑,๐๐๐,๐๐๐	๑,๐๐๐,๐๐๐	๑,๐๐๐,๐๐๐	มีสถานที่ รองรับขยะมูลฝอย	- มีสถานที่รองรับ กำจัดขยะเพียงพอ	สำนักปลัด
		ภายหลัง							ที่ได้มาตรฐาน		

ที่	โครงการ	วัตถุประสงค์	เป้าหมาย (ผลผลิตของโครงการ)	งบประมาณ					ตัวชี้วัด (KPI)	ผลที่คาดว่าจะได้รับ	หน่วยงาน ที่รับผิดชอบ
				๒๕๖๖	๒๕๖๗	๒๕๖๘	๒๕๖๙	๒๕๗๐			
๓	โครงการปรับปรุงสถานที่ตั้ง ขยะมูลฝอยขององค์การบริหาร ส่วนตำบลหน้าเขา	- เพื่อลดปัญหาขยะมูลฝอย กลิ่นสถานที่ตั้งขยะ	- สถานที่ตั้งขยะมูลฝอย	๕๐๐,๐๐๐	๕๐๐,๐๐๐	๕๐๐,๐๐๐	๕๐๐,๐๐๐	๕๐๐,๐๐๐	ร้อยละที่ลดลง ของปัญหา มลพิษ	- สามารถรองรับขยะ ได้ทั้งหมด -ไม่ก่อปัญหาขึ้นภายหลัง	สำนักปลัด
๔	โครงการเสริมสร้างความรู้ และการณรงค์คัดแยกขยะ มูลฝอยในชุมชน	- เพื่อให้ประชาชนในชุมชน เกิดความรู้ความเข้าใจใน การคัดแยกขยะมูลฝอยใน ครัวเรือนได้อย่างถูกวิธี - เพื่อลดปริมาณขยะมูลฝอย ที่เกิดขึ้นในพื้นที่ตำบลหน้าเขา - เพื่อส่งเสริมให้ชุมชนเข้ามา มีส่วนร่วมในการจัดการ ขยะมูลฝอย และเกิดจิตสำนึก ที่ดี ในการรักษาสังแวดล้อม	ประชาชนในเขตพื้นที่ ตำบลหน้าเขาทั้ง ๘ หมู่บ้าน	๕๐,๐๐๐	๕๐,๐๐๐	๕๐,๐๐๐	๕๐,๐๐๐	๕๐,๐๐๐	ปริมาณขยะ มูลฝอยใน เขต อบต. หน้าเขา ลดลงจากเดิม	- ประชาชนมีความตระหนัก มีจิตสำนึก และให้ความ ร่วมมือในการคัดแยกขยะ มูลฝอยจากครัวเรือนและ สามารถนำขยะมูลฝอย กลับมาใช้ประโยชน์ใหม่ได้ - ปริมาณขยะมูลฝอยใน เขตพื้นที่ตำบลหน้าเขา ลดลงจากเดิม	สำนักปลัด
รวม ๔ โครงการ				๑,๖๕๐,๐๐๐	๑,๖๕๐,๐๐๐	๑,๖๕๐,๐๐๐	๑,๖๕๐,๐๐๐	๑,๖๕๐,๐๐๐			

บัญชีโครงการพัฒนาท้องถิ่น

รายละเอียดโครงการพัฒนา
แผนพัฒนาท้องถิ่น (พ.ศ.๒๕๖๖ - ๒๕๗๐) แก้ไขครั้งที่ ๑/๒๕๖๖
องค์การบริหารส่วนตำบลหน้าเขา ตำบลหน้าเขา จังหวัดกระบี่

<p>ก. ยุทธศาสตร์ชาติ ๒๐ ปี</p> <p>ข. แผนพัฒนาเศรษฐกิจ ฉบับที่ ๑๓</p> <p>ค. Sustainable Development Goals: SDGs</p> <p>ง. ยุทธศาสตร์จังหวัด</p> <p>จ. ยุทธศาสตร์การพัฒนาขององค์กรปกครองส่วนท้องถิ่นในเขตจังหวัด</p>	<p>ยุทธศาสตร์ที่ ๖</p> <p>หมวดหมู่ที่ ๑๓</p> <p>เป้าหมายที่ ๑๗</p> <p>ยุทธศาสตร์ที่ ๓</p> <p>ยุทธศาสตร์ที่ ๓</p> <p>ยุทธศาสตร์ที่ ๔</p>	<p>ด้านการปรับสมดุลและพัฒนาระบบการบริหารจัดการภาครัฐ</p> <p>ไทยมีภาครัฐที่ทันสมัย มีประสิทธิภาพและตอบโจทย์ประชาชน</p> <p>เสริมสร้างความเข้มแข็งให้แก่กลไกการดำเนินงานและฟื้นฟูสภาพทุนส่วนความร่วมมือระดับโลกสำหรับการพัฒนาที่ยั่งยืน</p> <p>พัฒนาคุณภาพชีวิตประชาชนสู่สังคมน่าอยู่ และปรับตัวรองรับต่อการเปลี่ยนแปลง</p> <p>เสริมสร้างคุณภาพชีวิตสู่สังคมที่น่าอยู่</p> <p>ด้านการบริหารจัดการ</p> <p>๑. กลยุทธ์การพัฒนาด้านการบริหารจัดการ พัฒนาศักยภาพบุคลากรในองค์กร และการปรับปรุงระบบการให้บริการประชาชน.</p>
<p>๑. ยุทธศาสตร์การพัฒนา</p> <p>๑.๑ กลยุทธ์</p>		

(๑) แผนงานบริหารทั่วไป

ที่	โครงการ	วัตถุประสงค์	เป้าหมาย (ผลผลิตของโครงการ)	งบประมาณ					ตัวชี้วัด (KPI)	ผลที่คาดว่าจะได้รับ	หน่วยงาน ที่รับผิดชอบ
				๒๕๖๖	๒๕๖๗	๒๕๖๘	๒๕๖๙	๒๕๗๐			
๑	สำรวจความพึงพอใจจากผู้รับบริการขององค์การบริหารส่วนตำบลหน้าเขา	- เพื่อเป็นข้อมูลในการปรับปรุงกระบวนการให้บริการประชาชน	- จัดสถาบันที่เป็นกลางสำรวจความพึงพอใจของผู้รับบริการประจำปีงบประมาณ	๓๕,๐๐๐	๓๕,๐๐๐	๓๕,๐๐๐	๓๕,๐๐๐	๓๕,๐๐๐	ความพึงพอใจใน	- อบต.หน้าเขาสามารถนำผลการสำรวจมาปฏิบัติปรับปรุงระบบการให้บริการ เพื่อให้เกิดประสิทธิภาพ	สำนักปลัด
๒	อบรมคุณธรรมและจริยธรรมของพนักงานส่วนตำบลและสมาชิกสภาองค์การบริหารส่วนตำบล	- เพื่อพัฒนาบุคลากรของ อบต.ให้มีคุณธรรม จริยธรรมในการปฏิบัติงานและการใช้ชีวิต	- จัดโครงการอบรมคุณธรรมและสมาชิกสภาองค์การบริหารส่วนตำบล สังกัด อบต.หน้าเขา	๓๐๐,๐๐๐	๓๐๐,๐๐๐	๓๐๐,๐๐๐	๓๐๐,๐๐๐	๓๐๐,๐๐๐	จำนวนบุคลากร	- บุคลากรของ อบต. มีคุณธรรม จริยธรรมใน	สำนักปลัด
	สังกัดองค์การบริหารส่วนตำบลหน้าเขา	ประจำปี							ได้รับการอบรม	การปฏิบัติราชการและต่อผู้บังคับบัญชา และต่อผู้ร่วมงาน	
									คุณธรรมและจริยธรรม		

ที่	โครงการ	วัตถุประสงค์	เป้าหมาย (ผลผลิตของโครงการ)	งบประมาณ					ตัวชี้วัด (KPI)	ผลที่คาดว่าจะได้รับ	หน่วยงาน ที่รับผิดชอบ
				๒๕๖๖	๒๕๖๗	๒๕๖๘	๒๕๖๙	๒๕๗๐			
๓	โครงการจัดทำแผนที่ภาษี และทะเบียนทรัพย์สิน	- เพื่อเป็นประโยชน์ในการ บริหารงานขององค์การบริหาร ส่วนตำบลหน้าเขา	- จัดทำแผนที่ภาษี จัดทำทะเบียนทรัพย์สิน จัดทำทะเบียนคัมผู้ชำระภาษี	๒๕๐,๐๐๐	๒๕๐,๐๐๐	๒๕๐,๐๐๐	๒๕๐,๐๐๐	๒๕๐,๐๐๐	ร้อยละที่ เพิ่มขึ้นของ รายได้ที่จัด	- เป็นประโยชน์ในการ บริหารงานขององค์การ บริหารส่วนตำบลหน้าเขา	กองคลัง
		- เพื่อเป็นการเพิ่มรายได้ของ อบต. สามารถเก็บภาษีต่างๆ ได้ อย่างครบถ้วน สะดวกและ ตรวจสอบได้	ดำเนินการตามขั้นตอนกระบวนการ การครอบคลุมในพื้นที่ตำบลหน้าเขา						เก็บได้เอง	- เพิ่มรายได้สามารถ เก็บภาษีได้ครบถ้วน และถูกต้อง	
๔	โครงการฝึกอบรมและทัศนศึกษา ดูงาน เพื่อเพิ่มประสิทธิภาพ การพัฒนาตนเอง พัฒนาชุมชน สู่การพัฒนาท้องถิ่นของ องค์การบริหารส่วนตำบล	- เพื่อเป็นการเพิ่มประสิทธิ ภาพในการปฏิบัติงานของ พนักงาน ลูกจ้าง สมาชิก องค์การบริหารส่วนตำบล	- ผู้บริหาร,พนักงาน, ส.อบต. และผู้เกี่ยวข้องตามโครงการ อบรม.	๓๐๐,๐๐๐	๓๐๐,๐๐๐	๓๐๐,๐๐๐	๓๐๐,๐๐๐	๓๐๐,๐๐๐	ร้อยละ ๙๐ ของผู้บริหาร ผู้ปฏิบัติงาน ได้รับความรู้	- ปฏิบัติงานมีประสิทธิภาพ ภาพ บุคลากรนำความรู้ และประสบการณ์ที่ได้	สำนักปลัด
		ในสังกัดองค์การบริหาร ส่วนตำบล							เพิ่มเติมสามารถ นำมาปรับ ใช้สำนักงานได้	จากการเรียนรู้ท้องถิ่น อื่นมาปรับใช้ให้เกิด ประโยชน์แก่ท้องถิ่น	
๕	โครงการเพิ่มศักยภาพการบริหาร จัดการระบบประปาหมู่บ้าน	- เพื่อให้กลุ่มประปาหมู่บ้าน มีการบริหารจัดการที่มีประสิทธิภาพ - เพื่อเพิ่มความรู้ ความเข้าใจ หลักการบริหารจัดการประปา หมู่บ้าน	- จัดโครงการศึกษาดูงานนอกสถานที่ เพื่อดูตัวอย่างการบริหารจัดการ ระบบประปาที่มีประสิทธิภาพ	๑๐๐,๐๐๐	๑๐๐,๐๐๐	๑๐๐,๐๐๐	๑๐๐,๐๐๐	๑๐๐,๐๐๐	จำนวนผู้เข้า ร่วมอบรม ๕๐ คน มีความรู้ ความเข้าใจ	- ผู้เข้าร่วมอบรมการ บริหารจัดการระบบประปา ของแต่ละหมู่บ้านได้รับ ความรู้ความเข้าใจหลักการ บริหารที่มีประสิทธิภาพ	กองช่าง
									ความเข้าใจ มากขึ้น		

ที่	โครงการ	วัตถุประสงค์	เป้าหมาย (ผลผลิตของโครงการ)	งบประมาณ					ตัวชี้วัด (KPI)	ผลที่คาดว่าจะได้รับ	หน่วยงาน ที่รับผิดชอบ
				๒๕๖๖	๒๕๖๗	๒๕๖๘	๒๕๖๙	๒๕๗๐			
๖	โครงการสำรวจตรวจสอบและ จัดทำแนวเขตการปกครองตำบล	- เพื่อตรวจสอบและจัดทำ แนวเขตการปกครองให้ถูกต้อง	- ทำการสำรวจตรวจสอบและ จัดทำแนวเขตการปกครองให้ ถูกต้องและจัดทำประกาศกระทรวง มหาดไทยฯ ลงบนแผนที่ภูมิประเทศ	๕๐,๐๐๐	๕๐,๐๐๐	๕๐,๐๐๐	๕๐,๐๐๐	๕๐,๐๐๐	แนวเขต การปกครอง ที่ถูกต้อง	- ได้ตรวจสอบและจัดทำ แนวเขตการปกครองให้ ถูกต้อง	กองช่าง
๗	โครงการวางและปรับปรุง ผังเมืองรวมเมือง/ชุมชนและการ วางผังชุมชน	- เพื่อจัดระเบียบการวางผังเมือง ให้เกิดความสวยงามและเป็น ระเบียบในการวางโซนแบ่งเขต ตามประกอบของผังเมือง	- วางผังเมืองในเขตตำบลหน้าเขา	๖๐,๐๐๐	๖๐,๐๐๐	๖๐,๐๐๐	๖๐,๐๐๐	๖๐,๐๐๐	ผังเมืองในเขต ตำบลหน้าเขา มีความเป็น ระเบียบมากขึ้น	- ความเป็นระเบียบ ในการวางโซนแบ่งเขต ในตำบลหน้าเขา	สำนักปลัด
๘	โครงการปรับปรุงห้องประชุมสภา องค์การบริหารส่วนตำบลหน้าเขา	- เพื่อใช้เป็นห้องประชุมต่างๆ	- ปรับปรุงห้องประชุมสภา เครื่องเสียง โปรเจกเตอร์ พร้อม ตกแต่งภายใน	๑๐๐,๐๐๐	๑๐๐,๐๐๐	๑๐๐,๐๐๐	๑๐๐,๐๐๐	๑๐๐,๐๐๐	การปฏิบัติ งานมี ประสิทธิภาพ เพิ่มขึ้น	- ใช้เป็นห้องประชุม การปฏิบัติราชการต่างๆ	กองช่าง สำนักปลัด
๙	โครงการจัดงานหรือกิจกรรมการ บำเพ็ญประโยชน์ในวันสำคัญ ต่างๆ ของทางราชการ	- ส่งเสริมให้ประชาชนได้ร่วมกัน จัดกิจกรรมเนื่องในวันสำคัญ ต่างๆ ของทางราชการ	- จัดงานต่างๆ หรือจัดกิจกรรม บำเพ็ญประโยชน์ในวันสำคัญต่างๆ ของทางราชการ รัฐพิธี หรือพิธี ทางศาสนา หรือตามนโยบายรัฐ หรือตามหนังสือสั่งการ	๕๐,๐๐๐	๕๐,๐๐๐	๕๐,๐๐๐	๕๐,๐๐๐	๕๐,๐๐๐	จำนวน กิจกรรม ที่ได้ส่งเสริม และสนับสนุน	- ประชาชนได้ร่วมกัน จัดกิจกรรมต่างๆ ทำให้ เกิดความร่วมมือ สามัคคี	สำนักปลัด

ที่	โครงการ	วัตถุประสงค์	เป้าหมาย (ผลผลิตของโครงการ)	งบประมาณ					ตัวชี้วัด (KPI)	ผลที่คาดว่าจะได้รับ	หน่วยงาน ที่รับผิดชอบ
				๒๕๖๖	๒๕๖๗	๒๕๖๘	๒๕๖๙	๒๕๗๐			
๑๐	โครงการติดตั้งระบบอินเทอร์เน็ต ภายในองค์กร	- เพื่อให้ระบบอินเทอร์เน็ต มีประสิทธิภาพ	- ติดตั้งระบบคอมพิวเตอร์ วางระบบ Network รองรับบริการ ปรับปรุงต่อเติมอาคารในองค์กร	๕๐,๐๐๐	๕๐,๐๐๐	๕๐,๐๐๐	๕๐,๐๐๐	๕๐,๐๐๐	ระบบ อินเทอร์เน็ต รองรับการ ทำงานมี ประสิทธิภาพ	- มีระบบอินเทอร์เน็ต ที่มีประสิทธิภาพ	กองช่าง สำนักปลัด กองคลัง
๑๑	กิจกรรมโครงการเฉลิมพระเกียรติ และสนับสนุนโครงการอันเนื่อง มาจากพระราชดำริ	- เพื่อดำเนินการหรือสนับสนุน โครงการอันเนื่องมาจากพระ ราชดำริ	- จัดกิจกรรมและโครงการเฉลิม พระเกียรติ การดำเนินงานหรือสนับสนุน โครงการอันเนื่องมาจาก พระราชดำริของพระบาทสมเด็จพระ เจ้าอยู่หัวภูมิพลอดุลยเดช สมเด็จพระนางเจ้าพระบรมราชินีนาถ และสมเด็จพระเจ้าอยู่หัวมหาวชิรา ลงกรณบดินทรเทพยวรางกูร - จัดกิจกรรมในการประชาสัมพันธ์ เชิญชวนหรืออำนวยความสะดวก ให้กับประชาชนเพื่อมาร่วมงานรัฐพิธี และราชพิธีต่างๆ	๓๐,๐๐๐	๓๐,๐๐๐	๓๐,๐๐๐	๓๐,๐๐๐	๓๐,๐๐๐	ประชาชน ร่วมกิจกรรม และโครงการ อันเนื่องมาจาก พระราชดำริฯ	- ประชาชนได้ร่วม กิจกรรมหรือดำเนินการ โครงการอันเนื่องมาจาก พระราชดำริ	สำนักปลัด
๑๒	โครงการขอสนับสนุนงบประมาณ ศูนย์ปฏิบัติการร่วมในการช่วยเหลือ ประชาชนขององค์กรปกครอง ส่วนท้องถิ่น อำเภอลำปาง	- เพื่อสนับสนุนการขับเคลื่อน ให้องค์กรปกครองส่วนท้องถิ่น ในพื้นที่อำเภอลำปาง ปฏิบัติตาม นโยบายรัฐบาล แนะนำให้ ดำเนินการตามระเบียบ	- มีสถานที่กลางในการปฏิบัติงาน ร่วมช่วยเหลือประชาชนขององค์กร ปกครองส่วนท้องถิ่นระดับอำเภอ จำนวน ๑ แห่ง	๒๐,๐๐๐	๒๐,๐๐๐	๒๐,๐๐๐	๒๐,๐๐๐	๒๐,๐๐๐	มีสถานที่กลาง ๑ แห่ง	- มีสถานที่กลางในการ ปฏิบัติงานร่วมช่วยเหลือ ประชาชน จำนวน ๑ แห่ง	อปท.สังกัด อำเภอลำปาง

ที่	โครงการ	วัตถุประสงค์	เป้าหมาย (ผลผลิตของโครงการ)	งบประมาณ					ตัวชี้วัด (KPI)	ผลที่คาดว่าจะได้รับ	หน่วยงาน ที่รับผิดชอบ
				๒๕๖๖	๒๕๖๗	๒๕๖๘	๒๕๖๙	๒๕๗๐			
๑๓	คำบำรุงรักษาและปรับปรุงที่ดิน และสิ่งก่อสร้าง	- เพื่อให้มีความเหมาะสม สามารถให้บริการประชาชน ได้อย่างมีประสิทธิภาพ	เพื่อใช้เป็นค่าใช้จ่ายในการบำรุง รักษาและปรับปรุงที่ดินและ สิ่งก่อสร้างต่าง ๆ ในทรัพย์สินของ องค์การบริหารส่วนตำบลหน้าเขา ศูนย์พัฒนาเด็กเล็ก (ไม่ใช่เป็นการซ่อมแซมปกติ เช่น ปรับปรุงประตู หน้าต่าง ปรับปรุง ระบบระบายน้ำ/รางระบายน้ำ ปรับปรุงหลังคา ฯลฯ)	๒๐๐,๐๐๐	๒๐๐,๐๐๐	๒๐๐,๐๐๐	๒๐๐,๐๐๐	๒๐๐,๐๐๐	ทรัพย์สิน ได้รับการ ปรับปรุงให้ ดีขึ้น	- ให้บริการประชาชนได้ อย่างมีประสิทธิภาพ	สำนักปลัด กองช่าง กองการศึกษา
๑๔	โครงการฝึกอบรมหลักสูตร พระราชบัญญัติการจัดซื้อ จัดจ้างและการบริหาร พัสดุภาครัฐพ.ศ.๒๕๖๐ และ กฎหมายอื่นที่เกี่ยวข้อง	เพื่อให้เจ้าหน้าที่ผู้ปฏิบัติงาน หรือผู้ที่เกี่ยวข้องด้านการ จัดซื้อจัดจ้างและการบริหาร พัสดุภาครัฐของหน่วยงาน ของรัฐเข้าใจด้านเนื้อหา รายละเอียดสาระสำคัญ ของพระราชบัญญัติ	เจ้าหน้าที่ผู้ปฏิบัติงาน หรือผู้ที่เกี่ยวข้องด้าน การจัดซื้อจัดจ้างและ การบริหารพัสดุภาครัฐ ของหน่วยงานของรัฐ	๒๐,๐๐๐	๒๐,๐๐๐	๒๐,๐๐๐	๒๐,๐๐๐	๒๐,๐๐๐	ข้อผิดพลาดการ ปฏิบัติตามการจัดซื้อ จัดจ้างฯ ลดลง	ผู้เข้ารับการฝึกอบรมมี ความรู้ความเข้าใจในราย ละเอียดสำคัญต่างๆ ของพรบ.การจัดซื้อจัดจ้างฯ ได้อย่างถูกต้อง	กองคลัง
๑๕	โครงการฝึกอบรมเพิ่ม ประสิทธิภาพการปฏิบัติงาน ตามพรบ.จัดซื้อจัดจ้างและ การบริหารพัสดุภาครัฐ พ.ศ.๒๕๖๐ และกฎหมาย ที่เกี่ยวข้อง	เพื่อให้เจ้าหน้าที่ผู้ปฏิบัติงาน หรือผู้ที่เกี่ยวข้องด้านการ จัดซื้อจัดจ้างและการบริหาร พัสดุภาครัฐของหน่วยงาน ของรัฐเข้าใจด้านเนื้อหา รายละเอียดสาระสำคัญ ของพระราชบัญญัติ	เจ้าหน้าที่ผู้ปฏิบัติงาน หรือผู้ที่เกี่ยวข้องด้าน การจัดซื้อจัดจ้างและ การบริหารพัสดุภาครัฐ ของหน่วยงานของรัฐ	๔๐,๐๐๐	๔๐,๐๐๐	๔๐,๐๐๐	๔๐,๐๐๐	๔๐,๐๐๐	ข้อผิดพลาดการ ปฏิบัติตามการจัดซื้อ จัดจ้างฯ ลดลง	ผู้เข้ารับการฝึกอบรมมี ความรู้ความเข้าใจในราย ละเอียดสำคัญต่างๆ ของพรบ.การจัดซื้อจัดจ้างฯ ได้อย่างถูกต้อง	กองคลัง

รายละเอียดโครงการพัฒนา
ท้องถิ่น ที่นำมาจากแผนพัฒนา
หมู่บ้าน
(ผ.๐๒/๑)

บัญชีโครงการพัฒนาท้องถิ่น

รายละเอียดโครงการพัฒนา
แผนพัฒนาท้องถิ่น (พ.ศ.๒๕๖๖ - ๒๕๗๐) แก้ไขครั้งที่ ๑/๒๕๖๖
องค์การบริหารส่วนตำบลหน้าเขา ตำบลหน้าเขา จังหวัดกระบี่

ก.	ยุทธศาสตร์ชาติ ๒๐ ปี	ยุทธศาสตร์ที่ ๒	ด้านการสร้างสามารถในการแข่งขัน
ข.	แผนพัฒนาเศรษฐกิจฯ ฉบับที่ ๑๓	หมวดหมายที่ ๕	ไทยเป็นประตูการค้าการลงทุนและยุทธศาสตร์ทางโลจิสติกส์ที่สำคัญของภูมิภาค
ค.	Sustainable Development Goals: SDGs	เป้าหมายที่ ๙ เป้าประสงค์	สร้างโครงสร้างพื้นฐานที่มีความทนทาน ส่งเสริมการพัฒนาอุตสาหกรรมที่ครอบคลุมและยั่งยืน และส่งเสริมนวัตกรรมพัฒนาโครงสร้างพื้นฐานที่มีคุณภาพ เชื่อถือได้ ยั่งยืนและมีความทนทานซึ่งรวมถึงโครงสร้างพื้นฐานของภูมิภาคและที่ข้ามเขตแดน เพื่อสนับสนุนการพัฒนาทางเศรษฐกิจและความเป็นอยู่ที่ดีของมนุษย์ โดยมุ่งเป้าไปที่การเข้าถึงได้ในราคาที่สามารถจ่ายได้และเท่าเทียมสำหรับทุกคน
ง.	ยุทธศาสตร์จังหวัด	ยุทธศาสตร์ที่ ๑	พัฒนาการท่องเที่ยวให้มีคุณภาพและยั่งยืน เพิ่มศักยภาพให้ได้มาตรฐานในระดับสากลและเชื่อมโยงการท่องเที่ยวระดับภูมิภาคและนานาชาติ
จ.	ยุทธศาสตร์การพัฒนาขององค์กรปกครองส่วนท้องถิ่นในเขตจังหวัด	ยุทธศาสตร์ที่ ๑	พัฒนาการท่องเที่ยวให้เป็นการท่องเที่ยวสีเขียว (Green Tourism)
ฉ.	ยุทธศาสตร์การพัฒนา ๑.๑ กลยุทธ์	ยุทธศาสตร์ที่ ๑	ด้านเศรษฐกิจ ๑. ปรับปรุงและพัฒนาระบบการคมนาคมและการขนส่งรองรับการท่องเที่ยว และเกษตร

๑.แผนงานอุตสาหกรรมกรโยธา งานก่อสร้าง

ที่	โครงการ	วัตถุประสงค์	เป้าหมาย (ผลผลิตของโครงการ)	งบประมาณ					ตัวชี้วัด (KPI)	ผลที่คาดว่าจะได้รับ	หน่วยงาน ที่รับผิดชอบ
				๒๕๖๖	๒๕๖๗	๒๕๖๘	๒๕๖๙	๒๕๗๐			
๑	ก่อสร้างถนน คสล.	- เพื่อให้มีถนนที่ได้มาตรฐาน	- ก่อสร้างถนน คสล. กว้าง ๕.๐๐ ม.	๙๐๐,๐๐๐	๙๐๐,๐๐๐	๙๐๐,๐๐๐	๙๐๐,๐๐๐	๙๐๐,๐๐๐	จำนวน	- ประชาชนสัญจร	กองช่าง
	สายทุ่งผักไห่ - ควนไผ่ลาย	สำหรับการสัญจรไปมา	หนา ๐.๑๕ ม. ไหล่ทางลูกรัง						ถนนที่ได้	ไปมาสะดวก	
	หมู่ที่ ๑		ข้างละ ๐.๕๐ ม.ระยะทาง ๓๐๐ ม.						มาตรฐาน		
			ตามแบบแปลนที่ อบต.หน้าเขา กำหนด						เพิ่มขึ้น		

ที่	โครงการ	วัตถุประสงค์	เป้าหมาย (ผลผลิตของโครงการ)	งบประมาณ					ตัวชี้วัด (KPI)	ผลที่คาดว่าจะได้รับ	หน่วยงาน ที่รับผิดชอบ
				๒๕๖๖	๒๕๖๗	๒๕๖๘	๒๕๖๙	๒๕๗๐			
๒	ก่อสร้างถนน คสล.	- เพื่อให้มีถนนที่ได้มาตรฐาน	โดยการก่อสร้างถนนคอนกรีตเสริมเหล็ก	๖๘๕,๐๐๐	๖๘๕,๐๐๐	๖๘๕,๐๐๐	๖๘๕,๐๐๐	๖๘๕,๐๐๐	จำนวน	- ประชาชนสัญจร	กองช่าง
	สายหน้าเขา - ควนกอ	สำหรับการสัญจรไปมา	ขนาดความกว้าง ๕.๐๐ ม. ความหนา ๐.๑๕ ม.						ถนนที่ได้	ไปมาสะดวก	
	หมู่ที่ ๑		ไหล่ทางกว้างเฉลี่ยข้างละ ๐.๕๐ เมตร						มาตรฐาน		
			ระยะทาง ๒๖๐ เมตร หรือมีพื้นที่คอนกรีต						เพิ่มขึ้น		
			ไม่น้อยกว่า ๑,๐๔๐ ตร.ม.								
			จุดเริ่มต้นโครงการสุตถนน								
			คสล.สายบ้านหน้าเขา - ควนกอ								
			จุดสิ้นสุดโครงการถนน(เดิม)								
			ที่ระยะทาง ๒๖๐ เมตร ตามแบบรูป								
			รายละเอียดของ อบต.กำหนด								
			พร้อมติดตั้งป้ายประชาสัมพันธ์โครงการ								
๓	ก่อสร้างถนน คสล.	- เพื่อให้มีถนนที่ได้มาตรฐาน	- ก่อสร้างถนน คสล. กว้าง ๕.๐๐ ม.	๙๐๐,๐๐๐	๙๐๐,๐๐๐	๙๐๐,๐๐๐	๙๐๐,๐๐๐	๙๐๐,๐๐๐	จำนวน	- ประชาชนสัญจร	กองช่าง
	สายหน้าเขา - บางสำโรง	สำหรับการสัญจรไปมา	หนา ๐.๑๕ ม. ไหล่ทางลูกรัง						ถนนที่ได้	ไปมาสะดวก	
	หมู่ที่ ๑-๒		ข้างละ ๐.๕๐ ม.ระยะทาง ๓๐๐ ม.						มาตรฐาน		
			ตามแบบแปลนที่ อบต.หน้าเขา กำหนด						เพิ่มขึ้น		
๔	ก่อสร้างถนน คสล.	- เพื่อให้มีถนนที่ได้มาตรฐาน	- ก่อสร้างถนนผิวจราจร คสล.	๙๗๕,๐๐๐	๙๗๕,๐๐๐	๙๗๕,๐๐๐	๙๗๕,๐๐๐	๙๗๕,๐๐๐	จำนวน	- ประชาชนมีถนนที่ได้	กองช่าง
	สายบางสำโรง - ห้วยสะตอ	ใช้สัญจรได้สะดวก รวดเร็ว	หนา ๐.๑๕ ม. กว้าง ๔ ม.						ถนนที่ได้	มาตรฐานใช้ในการ	
	หมู่ที่ ๒		ไหล่ทางลูกรังข้างละ ๐.๕๐ ม. .						มาตรฐาน	สัญจรได้สะดวก	
			ระยะทาง ๓๐๐ ม.						เพิ่มขึ้น		
๕	ก่อสร้างถนน คสล.	- เพื่อให้มีถนนที่ได้มาตรฐาน	- ก่อสร้างถนนผิวจราจร คสล.	๙๗๕,๐๐๐	๙๗๕,๐๐๐	๙๗๕,๐๐๐	๙๗๕,๐๐๐	๙๗๕,๐๐๐	จำนวน	- ประชาชนมีถนนที่ได้	กองช่าง
	สายคลองปราบ - ควนผึ้ง	ใช้สัญจรได้สะดวก รวดเร็ว	หนา ๐.๑๕ ม. กว้าง ๕ ม. ไหล่ทาง						ถนนที่ได้	มาตรฐานใช้ในการ	
	หมู่ที่ ๒-๗		ลูกรังข้างละ ๐.๕๐ ม.ระยะทาง ๓๐๐ ม. .						มาตรฐานเพิ่มขึ้น	สัญจรได้สะดวก	

ที่	โครงการ	วัตถุประสงค์	เป้าหมาย (ผลผลิตของโครงการ)	งบประมาณ					ตัวชี้วัด (KPI)	ผลที่คาดว่าจะได้รับ	หน่วยงาน ที่รับผิดชอบ
				๒๕๖๖	๒๕๖๗	๒๕๖๘	๒๕๖๙	๒๕๗๐			
๖	ก่อสร้างถนน คสล.	- เพื่อให้มีถนนที่ได้มาตรฐาน	- ก่อสร้างถนนผิวจราจร คสล.	๙๗๕,๐๐๐	๙๗๕,๐๐๐	๙๗๕,๐๐๐	๙๗๕,๐๐๐	๙๗๕,๐๐๐	จำนวน	- ประชาชนมีถนนที่ได้	กองช่าง
	สายคลองปราบ - หาดยูง	ใช้สัญญาได้สะดวก รวดเร็ว	หนา ๐.๑๕ ม. กว้าง ๕ ม.						ถนนที่ได้	มาตรฐานใช้ในการ	
	หมู่ที่ ๒		ไหล่ทางลูกรังข้างละ ๐.๕๐ ม. .						มาตรฐาน	สัญญาได้สะดวก	
				ระยะทาง ๓๐๐ ม.						เพิ่มขึ้น	
๗	ก่อสร้างถนน คสล.	- เพื่อให้มีถนนที่ได้มาตรฐาน	- ก่อสร้างถนนผิวจราจร คสล.	๗๘๐,๐๐๐	๗๘๐,๐๐๐	๗๘๐,๐๐๐	๗๘๐,๐๐๐	๗๘๐,๐๐๐	จำนวน	- ประชาชนมีถนนที่ได้	กองช่าง
	บ้านนายรุ่ม - คลองปราบ	ใช้สัญญาได้สะดวก รวดเร็ว	หนา ๐.๑๕ ม. กว้าง ๔ ม.						ถนนที่ได้	มาตรฐานในการ	
	หมู่ที่ ๒		ไหล่ทางลูกรังข้างละ ๐.๕๐ ม. .						มาตรฐาน	สัญญาได้สะดวก	
				ระยะทาง ๓๐๐ ม.						เพิ่มขึ้น	
๘	ก่อสร้างถนน คสล.	- เพื่อให้มีถนนที่ได้มาตรฐาน	- ก่อสร้างถนนผิวจราจร คสล.	๗๘๐,๐๐๐	๗๘๐,๐๐๐	๗๘๐,๐๐๐	๗๘๐,๐๐๐	๗๘๐,๐๐๐	จำนวน	- ประชาชนมีถนนที่ได้	กองช่าง
	สายบางสร้าน - ห้วยหลา	ใช้สัญญาได้สะดวก รวดเร็ว	หนา ๐.๑๕ ม. กว้าง ๔ ม.						ถนนที่ได้	มาตรฐานในการ	
	หมู่ที่ ๒		ไหล่ทางลูกรังข้างละ ๐.๕๐ ม. .						มาตรฐาน	สัญญาได้สะดวก	
				ระยะทาง ๓๐๐ ม.						เพิ่มขึ้น	
๙	ก่อสร้างถนน คสล.	- เพื่อให้มีถนนที่ได้มาตรฐาน	- ก่อสร้างถนน คสล. กว้าง ๕.๐๐ ม.	๙๗๕,๐๐๐	๙๗๕,๐๐๐	๙๗๕,๐๐๐	๙๗๕,๐๐๐	๙๗๕,๐๐๐	จำนวน	- ประชาชนสัญญา	กองช่าง
	สายบ้านบางสร้าน - หาดยูง	สำหรับการสัญจรไปมา	หนา ๐.๑๕ ม. ระยะทาง ๓๐๐ ม.						ถนนที่ได้	ไปมาสะดวก	
	หมู่ที่ ๒		ตามแบบแปลนที่ อบต.หน้าเขา กำหนด						มาตรฐาน		
๑๐	ก่อสร้างถนน คสล.	- เพื่อให้มีถนนที่ได้มาตรฐาน	- ก่อสร้างถนน คสล. กว้าง ๕ ม.	๙๗๕,๐๐๐	๙๗๕,๐๐๐	๙๗๕,๐๐๐	๙๗๕,๐๐๐	๙๗๕,๐๐๐	จำนวน	- ประชาชนสัญญา	กองช่าง
	สายบางสร้าน - ควนปริง	สำหรับการสัญจรไปมา	หนา ๐.๑๕ ม. ระยะทาง ๓๐๐ ม.						ถนนที่ได้	ไปมาสะดวก	
	หมู่ที่ ๒		ตามแบบแปลนที่ อบต.หน้าเขา กำหนด						มาตรฐาน		

ที่	โครงการ	วัตถุประสงค์	เป้าหมาย (ผลผลิตของโครงการ)	งบประมาณ					ตัวชี้วัด (KPI)	ผลที่คาดว่าจะ ได้รับ	หน่วยงาน ที่รับผิดชอบ
				๒๕๖๖	๒๕๖๗	๒๕๖๘	๒๕๖๙	๒๕๗๐			
๑๑	ก่อสร้างถนน คสล.	- เพื่อให้มีถนนที่ได้มาตรฐาน	- ก่อสร้างถนน คสล. กว้าง ๔ ม.	๕๒๐,๐๐๐	๕๒๐,๐๐๐	๕๒๐,๐๐๐	๕๒๐,๐๐๐	๕๒๐,๐๐๐	จำนวน	- ประชาชนสัญจร	กองช่าง
	สายบางสร้าน - ห้วยรากไม้	สำหรับการสัญจรไปมา	หนา ๐.๑๕ ม. ระยะทาง ๑๕๐ ม.						ถนนที่ได้	ไปมาสะดวก	
	หมู่ที่ ๒		ตามแบบแปลนที่ อบต.หน้าเขา กำหนด						มาตรฐาน		
๑๒	ก่อสร้างถนน คสล.	- เพื่อให้มีถนนที่ได้มาตรฐาน	- ก่อสร้างถนนผิวจราจร คสล.	๗๘๐,๐๐๐	๗๘๐,๐๐๐	๗๘๐,๐๐๐	๗๘๐,๐๐๐	๗๘๐,๐๐๐	จำนวน	- ประชาชนมีถนนที่ได้	กองช่าง
	สายต้นพงษ์ - หุ่งไสมัน	ใช้สัญจรได้สะดวก รวดเร็ว	หนา ๐.๑๕ ม. กว้าง ๔ ม.						ถนนที่ได้	มาตรฐานใช้ในการ	
	หมู่ที่ ๓		ไหล่ทางลูกรังข้างละ ๐.๕๐ ม. . ระยะทาง ๓๐๐ ม.						มาตรฐาน เพิ่มขึ้น	สัญจรได้สะดวก	
๑๓	ก่อสร้างถนน คสล.	- เพื่อให้มีถนนที่ได้มาตรฐาน	- ก่อสร้างถนนผิวจราจร คสล.	๗๘๐,๐๐๐	๗๘๐,๐๐๐	๗๘๐,๐๐๐	๗๘๐,๐๐๐	๗๘๐,๐๐๐	จำนวน	- ประชาชนมีถนนที่ได้	กองช่าง
	สายต้นพงษ์ - บ่อข้างหมู่ที่ ๓	ใช้สัญจรได้สะดวก รวดเร็ว	หนา ๐.๑๕ ม. กว้าง ๔ ม. ไหล่ทางลูกรังข้างละ ๐.๕๐ ม. . ระยะทาง ๓๐๐ ม.						ถนนที่ได้ มาตรฐาน เพิ่มขึ้น	มาตรฐานในการ สัญจรได้สะดวก	
๑๔	ก่อสร้างถนน คสล.	- เพื่อให้มีถนนที่ได้มาตรฐาน	- ก่อสร้างถนนผิวจราจร คสล.	๘๘๗,๐๐๐	๘๘๗,๐๐๐	๘๘๗,๐๐๐	๘๘๗,๐๐๐	๘๘๗,๐๐๐	จำนวน	- ประชาชนมีถนนที่ได้	กองช่าง
	สายบ้านนายคล้าย - นายจิตร	ใช้สัญจรได้สะดวก รวดเร็ว	ขนาดความกว้าง ๔.๐๐ ม. ความหนา ๐.๑๕ ม. ไหล่ทางกว้างเฉลี่ยข้างละ ๐.๕๐ เมตร ระยะทาง ๓๔๐ เมตร หรือมีพื้นที่ คอนกรีตไม่น้อยกว่า ๑,๓๖๐ ตร.ม. จุดเริ่มต้นโครงการสุดถนน คสล.สาย บ้านนายคล้าย - นายจิตร จุดสิ้นสุดโครงการถนน(เดิม) จุดสิ้นสุดโครงการถนน(เดิม)ที่ระยะทาง ๓๔๐ เมตร ตามแบบรูปรายละเอียดของ อบต.กำหนด พร้อมติดตั้งป้ายประชาสัมพันธ์โครงการ						ถนนที่ได้ มาตรฐาน เพิ่มขึ้น	มาตรฐานในการ สัญจรได้สะดวก	

ที่	โครงการ	วัตถุประสงค์	เป้าหมาย (ผลผลิตของโครงการ)	งบประมาณ					ตัวชี้วัด (KPI)	ผลที่คาดว่าจะได้รับ	หน่วยงาน ที่รับผิดชอบ
				๒๕๖๖	๒๕๖๗	๒๕๖๘	๒๕๖๙	๒๕๗๐			
๑๕	ก่อสร้างถนน คสล.	- เพื่อให้มีถนนที่ได้มาตรฐาน	- ก่อสร้างถนนผิวจราจร คสล.	๑,๑๗๐,๐๐๐	๑,๑๗๐,๐๐๐	๑,๑๗๐,๐๐๐	๑,๑๗๐,๐๐๐	๑,๑๗๐,๐๐๐	จำนวน	- ประชาชนมีถนนที่ได้	กองช่าง
	สายสายบ้านนายผง- ช่องพอ	ใช้สัญจรได้สะดวก รวดเร็ว	หนา ๐.๑๕ ม. กว้าง ๖ ม.						ถนนที่ได้	มาตรฐานใช้ในการ	
	หมู่ที่ ๓		ไหล่ทางลูกรังข้างละ ๐.๕๐ ม. .						มาตรฐาน	สัญจรได้สะดวก	
			ระยะทาง ๓๐๐ ม.						เพิ่มขึ้น		
๑๖	ก่อสร้างถนน คสล.	- เพื่อให้มีถนนที่ได้มาตรฐาน	- ก่อสร้างถนนผิวจราจร คสล.	๗๘๐,๐๐๐	๗๘๐,๐๐๐	๗๘๐,๐๐๐	๗๘๐,๐๐๐	๗๘๐,๐๐๐	จำนวน	- ประชาชนมีถนนที่ได้	กองช่าง
	สายนางละเมียด-นายสาธิต	ใช้สัญจรได้สะดวก รวดเร็ว	หนา ๐.๑๕ ม. กว้าง ๔ ม.						ถนนที่ได้	มาตรฐานใช้ในการ	
	หมู่ที่ ๓		ไหล่ทางลูกรังข้างละ ๐.๕๐ ม. .						มาตรฐาน	สัญจรได้สะดวก	
			ระยะทาง ๓๐๐ ม.						เพิ่มขึ้น		
๑๗	ก่อสร้างถนน คสล.	- เพื่อให้มีถนนที่ได้มาตรฐาน	- ก่อสร้างถนนผิวจราจร คสล.	๙๗๕,๐๐๐	๙๗๕,๐๐๐	๙๗๕,๐๐๐	๙๗๕,๐๐๐	๙๗๕,๐๐๐	จำนวน	- ประชาชนมีถนนที่ได้	กองช่าง
	สายนายฤกษ์ - นายจำรัส	ใช้สัญจรได้สะดวก รวดเร็ว	หนา ๐.๑๕ ม. กว้าง ๕ ม.						ถนนที่ได้	มาตรฐานใช้ในการ	
	หมู่ที่ ๓		ไหล่ทางลูกรังข้างละ ๐.๕๐ ม. .						มาตรฐาน	สัญจรได้สะดวก	
			ระยะทาง ๓๐๐ ม.						เพิ่มขึ้น		
๑๘	ก่อสร้างถนน คสล.	- เพื่อให้มีถนนที่ได้มาตรฐาน	- ก่อสร้างถนนผิวจราจร คสล.	๗๘๐,๐๐๐	๗๘๐,๐๐๐	๗๘๐,๐๐๐	๗๘๐,๐๐๐	๗๘๐,๐๐๐	จำนวน	- ประชาชนมีถนนที่ได้	กองช่าง
	สายบ้านนายวิมล -วัดคงคาวงค์	ใช้สัญจรได้สะดวก รวดเร็ว	หนา ๐.๑๕ ม. กว้าง ๔ ม.						ถนนที่ได้	มาตรฐานใช้ในการ	
	หมู่ที่ ๔		ไหล่ทางลูกรังข้างละ ๐.๕๐ ม. .						มาตรฐาน	สัญจรได้สะดวก	
			ระยะทาง ๓๐๐ ม.						เพิ่มขึ้น		
๑๙	ก่อสร้างถนน คสล.	- เพื่อให้มีถนนที่ได้มาตรฐาน	- ก่อสร้างถนนผิวจราจร คสล.	๙๗๕,๐๐๐	๙๗๕,๐๐๐	๙๗๕,๐๐๐	๙๗๕,๐๐๐	๙๗๕,๐๐๐	จำนวน	- ประชาชนมีถนนที่ได้	กองช่าง
	สายวัดคณาสุทธาวาส-	ใช้สัญจรได้สะดวก รวดเร็ว	หนา ๐.๑๕ ม. กว้าง ๕ ม.						ถนนที่ได้	มาตรฐานใช้ในการ	
	สวนปาล์มนายฉลอง (สายเมรุ)		ไหล่ทางลูกรังข้างละ ๐.๕๐ ม. .						มาตรฐาน	สัญจรได้สะดวก	
	หมู่ที่ ๔		ระยะทาง ๓๐๐ ม.						เพิ่มขึ้น		

ที่	โครงการ	วัตถุประสงค์	เป้าหมาย (ผลผลิตของโครงการ)	งบประมาณ					ตัวชี้วัด (KPI)	ผลที่คาดว่าจะ จะได้รับ	หน่วยงาน ที่รับผิดชอบ
				๒๕๖๖	๒๕๖๗	๒๕๖๘	๒๕๖๙	๒๕๗๐			
๒๐	โครงการขยายถนน คสล.	เพื่อเพิ่มพื้นที่สำหรับ	ขยายถนน คสล. กว้าง ๒.๗๕ ม.	๑๒๐,๐๐๐	๑๒๐,๐๐๐	๑๒๐,๐๐๐	๑๒๐,๐๐๐	๑๒๐,๐๐๐	ร้อยละที่เพิ่มขึ้น	- เพิ่มพื้นที่การใช้สอย	กองช่าง/
	บริเวณหน้าศูนย์พัฒนาเด็กเล็ก	การจอดรถหน้า ศพด.	หนา ๐.๑๕ ม. ระยะทาง ๖๒ ม.						ของประชาชน	บริเวณหน้า ศพด.	กองการศึกษา
	บ้านเขาดิน หมู่ที่ ๔	บ้านเขาดิน เวลาจับ - ส่ง							มีความพึงพอใจ	บ้านเขาดิน มากขึ้น	
๒๑	โครงการก่อสร้างถนนลูกรัง	เพื่อให้มีถนนที่ได้มาตรฐาน	- ก่อสร้างถนนผิวจราจรกว้าง	๘๑๒,๕๐๐	๘๑๒,๕๐๐	๘๑๒,๕๐๐	๘๑๒,๕๐๐	๘๑๒,๕๐๐	ประชาชนที่	- ประชาชนได้รับความ	กองช่าง
	สายบ้านนางจำปา โปทุลาสน์	ใช้สัญจรได้สะดวก รวดเร็ว	๕ ม. หนา ๐.๑๕ ม. ไหล่ทาง						สัญจรไป -มา	สะดวกในการคมนาคม	
	- ทางเข้าวัดคงคาวงศ์ หมู่ที่ ๔		ข้างละ ๐.๕๐ ม. ระยะทาง						สะดวก		
			๒๕๐ ม.								
๒๒	โครงการก่อสร้างถนน คสล.	- เพื่อให้มีถนนที่ได้มาตรฐาน	ก่อสร้างถนน คสล. กว้าง ๔ ม.	๗๘๐,๐๐๐	๗๘๐,๐๐๐	๗๘๐,๐๐๐	๗๘๐,๐๐๐	๗๘๐,๐๐๐	จำนวน	- ประชาชนสัญจร	กองช่าง
	สายบ้านสวนปาล์มเชียงแสน	สำหรับการสัญจรไปมา	หนา ๐.๑๕ ม. ระยะทาง ๓๐๐ ม.						ถนนที่ได้	ไปมาสะดวก	
	- บ้านนายชม หมู่ที่ ๔								มาตรฐาน		
									เพิ่มขึ้น		
๒๓	โครงการก่อสร้างถนน คสล.	- เพื่อให้มีถนนที่ได้มาตรฐาน	ก่อสร้างถนน คสล. กว้าง ๕ ม.	๙๗๕,๐๐๐	๙๗๕,๐๐๐	๙๗๕,๐๐๐	๙๗๕,๐๐๐	๙๗๕,๐๐๐	จำนวน	- ประชาชนสัญจร	กองช่าง
	สายทางเข้าแหล่งซากฟอสซิล	สำหรับการสัญจรไปมา	หนา ๐.๑๕ ม. ระยะทาง ๓๐๐ ม.						ถนนที่ได้	ไปมาสะดวก	
	หมู่ที่ ๔								มาตรฐาน		
									เพิ่มขึ้น		
๒๔	โครงการก่อสร้างถนน คสล.	- เพื่อให้มีถนนที่ได้มาตรฐาน	ก่อสร้างถนน คสล. กว้าง ๕ ม.	๖๕๐,๐๐๐	๖๕๐,๐๐๐	๖๕๐,๐๐๐	๖๕๐,๐๐๐	๖๕๐,๐๐๐	จำนวน	- ประชาชนสัญจร	กองช่าง
	สายบ้านนายเริ่ม หมู่ที่ ๔	สำหรับการสัญจรไปมา	หนา ๐.๑๕ ม. ระยะทาง ๒๐๐ ม.						ถนนที่ได้	ไปมาสะดวก	
									มาตรฐาน		
									เพิ่มขึ้น		

ที่	โครงการ	วัตถุประสงค์	เป้าหมาย (ผลผลิตของโครงการ)	งบประมาณ					ตัวชี้วัด (KPI)	ผลที่คาดว่าจะ ได้รับ	หน่วยงาน ที่รับผิดชอบ
				๒๕๖๖	๒๕๖๗	๒๕๖๘	๒๕๖๙	๒๕๗๐			
๒๕	โครงการก่อสร้างถนน คสล.	- เพื่อให้มีถนนที่ได้มาตรฐาน	ก่อสร้างถนน คสล. กว้าง ๕ ม.	๙๗๕,๐๐๐	๙๗๕,๐๐๐	๙๗๕,๐๐๐	๙๗๕,๐๐๐	๙๗๕,๐๐๐	จำนวนถนนที่ได้	- ประชาชนสัญจร	กองช่าง
	สายบางทอง - ชัยบุรี หมู่ที่ ๔	สำหรับการสัญจรไปมา	หนา ๐.๑๕ ม. ระยะทาง ๓๐๐ ม.						มาตรฐานเพิ่มขึ้น	ไปมาสะดวก	
๒๖	ก่อสร้างถนน คสล.	- เพื่อให้มีถนนที่ได้มาตรฐาน	- ก่อสร้างถนนผิวจราจร คสล.	๙๗๕,๐๐๐	๙๗๕,๐๐๐	๙๗๕,๐๐๐	๙๗๕,๐๐๐	๙๗๕,๐๐๐	จำนวน	- ประชาชนมีถนนที่ได้	กองช่าง
	สายบ้านนายฉาย - คลองท่อมัง	ใช้สัญจรได้สะดวก รวดเร็ว	หนา ๐.๑๕ ม. กว้าง ๕ ม.						ถนนที่ได้	มาตรฐานใช้ในการ	
	หมู่ที่ ๔		ไหล่ทางลูกรังข้างละ ๐.๕๐ ม. .						มาตรฐาน	สัญจรได้สะดวก	
			ระยะทาง ๓๐๐ ม.						เพิ่มขึ้น		
๒๗	ก่อสร้างถนน คสล.	- เพื่อให้มีถนนที่ได้มาตรฐาน	- ก่อสร้างถนนผิวจราจร คสล.	๗๘๐,๐๐๐	๗๘๐,๐๐๐	๗๘๐,๐๐๐	๗๘๐,๐๐๐	๗๘๐,๐๐๐	จำนวน	- ประชาชนมีถนนที่ได้	กองช่าง
	สายทุ่งคอก - ปลายคลอง	ใช้สัญจรได้สะดวก รวดเร็ว	หนา ๐.๑๕ ม. กว้าง ๔ ม.						ถนนที่ได้	มาตรฐานในการ	
	หมู่ที่ ๕		ไหล่ทางลูกรังข้างละ ๐.๕๐ ม. .						มาตรฐาน	สัญจรได้สะดวก	
			ระยะทาง ๓๐๐ ม.						เพิ่มขึ้น		
๒๘	ก่อสร้างถนน คสล.	- เพื่อให้มีถนนที่ได้มาตรฐาน	- ก่อสร้างถนนผิวจราจร คสล.	๗๒๘,๐๐๐	๗๒๘,๐๐๐	๗๒๘,๐๐๐	๗๒๘,๐๐๐	๗๒๘,๐๐๐	จำนวน	- ประชาชนมีถนนที่ได้	กองช่าง
	สายบ้านนา - ควนหินทุก	ใช้สัญจรได้สะดวก รวดเร็ว	หนา ๐.๑๕ ม. กว้าง ๔ ม.						ถนนที่ได้	มาตรฐานในการ	
	หมู่ที่ ๕		ไหล่ทางลูกรังข้างละ ๐.๕๐ ม. .						มาตรฐาน	สัญจรได้สะดวก	
			ระยะทาง ๒๘๐ ม.						เพิ่มขึ้น		
๒๙	ก่อสร้างถนน คสล.	- เพื่อให้มีถนนที่ได้มาตรฐาน	- ก่อสร้างถนนผิวจราจร คสล.	๒๖๐,๐๐๐	๒๖๐,๐๐๐	๒๖๐,๐๐๐	๒๖๐,๐๐๐	๒๖๐,๐๐๐	จำนวน	- ประชาชนมีถนนที่ได้	กองช่าง
	สายห้วยน้ำแก้ว - มัสยิด	ใช้สัญจรได้สะดวก รวดเร็ว	หนา ๐.๑๕ ม. กว้าง ๔ ม.						ถนนที่ได้	มาตรฐานในการ	
	หมู่ที่ ๖		ไหล่ทางลูกรังข้างละ ๐.๕๐ ม. .						มาตรฐาน	สัญจรได้สะดวก	
			ระยะทาง ๑๐๐ ม.						เพิ่มขึ้น		

ที่	โครงการ	วัตถุประสงค์	เป้าหมาย (ผลผลิตของโครงการ)	งบประมาณ					ตัวชี้วัด (KPI)	ผลที่คาดว่าจะได้รับ	หน่วยงาน ที่รับผิดชอบ
				๒๕๖๖	๒๕๖๗	๒๕๖๘	๒๕๖๙	๒๕๗๐			
๓๐	ก่อสร้างถนน คสล.	- เพื่อให้มีถนนที่ได้มาตรฐาน	- ก่อสร้างถนนผิวจราจร คสล.	๗๘๐,๐๐๐	๗๘๐,๐๐๐	๗๘๐,๐๐๐	๗๘๐,๐๐๐	๗๘๐,๐๐๐	จำนวน	- ประชาชนมีถนนที่ได้	กองช่าง
	สายพลังใหม่ - ถ้าวิมานเมฆ	ใช้สัญญาได้สะดวก รวดเร็ว	หนา ๐.๑๕ ม. กว้าง ๔ ม.						ถนนที่ได้	มาตรฐานใช้ในการ	
	หมู่ที่ ๖		ไหล่ทางลูกรังข้างละ ๐.๕๐ ม. .						มาตรฐาน	สัญญาได้สะดวก	
			ระยะทาง ๓๐๐ ม.						เพิ่มขึ้น		
๓๑	ก่อสร้างถนน คสล.	- เพื่อให้มีถนนที่ได้มาตรฐาน	โดยการก่อสร้างถนนคอนกรีตเสริมเหล็ก	๙๙๘,๐๐๐	๙๙๘,๐๐๐	๙๙๘,๐๐๐	๙๙๘,๐๐๐	๙๙๘,๐๐๐	จำนวน	- ประชาชนมีถนนที่ได้	กองช่าง
	สายบ้านมัสยิด - พรุเตย	ใช้สัญญาได้สะดวก รวดเร็ว	ขนาดความกว้าง ๔.๐๐ ม.						ถนนที่ได้	มาตรฐานในการ	
	หมู่ที่ ๖		ความหนา ๐.๑๕ ม. ไหล่ทางกว้างเฉลี่ย						มาตรฐาน	สัญญาได้สะดวก	
			ข้างละ ๐.๕๐ เมตรระยะทาง ๓๘๐ เมตร						เพิ่มขึ้น		
			หรือมีพื้นที่คอนกรีตไม่น้อยกว่า ๑.๕๒๐ ตร.ม.								
			จุดเริ่มต้นโครงการบนถนน ลูกรัง								
			สายมัสยิด - พรุเตย จุดสิ้นสุดโครงการ								
			บนถนน(เดิม)ที่ระยะทาง ๓๘๐ เมตร								
			ตามแบบรูปรายละเอียดของ อบต.กำหนด								
			พร้อมติดตั้งป้ายประชาสัมพันธ์โครงการ								
๓๒	ก่อสร้างถนน คสล.	- เพื่อให้มีถนนที่ได้มาตรฐาน	- ก่อสร้างถนนผิวจราจร คสล.	๙๗๕,๐๐๐	๙๗๕,๐๐๐	๙๗๕,๐๐๐	๙๗๕,๐๐๐	๙๗๕,๐๐๐	จำนวน	- ประชาชนมีถนนที่ได้	กองช่าง
	สายห้วยน้ำแก้ว - สวนเหนือ	ใช้สัญญาได้สะดวก รวดเร็ว	หนา ๐.๑๕ ม. กว้าง ๕ ม.						ถนนที่ได้	มาตรฐานในการ	
	หมู่ที่ ๖		ไหล่ทางลูกรังข้างละ ๐.๕๐ ม. .						มาตรฐาน	สัญญาได้สะดวก	
			ระยะทาง ๓๐๐ ม.						เพิ่มขึ้น		
๓๓	ก่อสร้างถนน คสล.	- เพื่อให้มีถนนที่ได้มาตรฐาน	- ก่อสร้างถนนผิวจราจร คสล.	๒,๗๒๐,๐๐๐	๒,๗๒๐,๐๐๐	๒,๗๒๐,๐๐๐	๒,๗๒๐,๐๐๐	๒,๗๒๐,๐๐๐	จำนวน	- ประชาชนมีถนนที่ได้	กองช่าง
	สายห้วยน้ำแก้ว - คลองด้วน	ใช้สัญญาได้สะดวก รวดเร็ว	หนา ๐.๑๕ ม. กว้าง ๔ ม.						ถนนที่ได้	มาตรฐานในการ	
	หมู่ที่ ๖		ไหล่ทางลูกรังข้างละ ๐.๕๐ ม. .						มาตรฐาน	สัญญาได้สะดวก	
			ระยะทาง ๑,๐๐๐ ม.						เพิ่มขึ้น		

ที่	โครงการ	วัตถุประสงค์	เป้าหมาย (ผลผลิตของโครงการ)	งบประมาณ					ตัวชี้วัด (KPI)	ผลที่คาดว่าจะได้รับ	หน่วยงาน ที่รับผิดชอบ
				๒๕๖๖	๒๕๖๗	๒๕๖๘	๒๕๖๙	๒๕๗๐			
๓๔	ก่อสร้างถนน คสล.	- เพื่อให้มีถนนที่ได้มาตรฐาน	- ก่อสร้างถนนผิวจราจร คสล.	๗๘๐,๐๐๐	๗๘๐,๐๐๐	๗๘๐,๐๐๐	๗๘๐,๐๐๐	๗๘๐,๐๐๐	จำนวน	- ประชาชนมีถนนที่ได้	กองช่าง
	สายบ้านลุงผิง - ช่องพอ	ใช้สัญจรได้สะดวก รวดเร็ว	หนา ๐.๑๕ ม. กว้าง ๔ ม.						ถนนที่ได้	มาตรฐานใช้ในการ	
	หมู่ที่ ๖		ไหล่ทางลูกรังข้างละ ๐.๕๐ ม. .						มาตรฐาน	สัญจรได้สะดวก	
			ระยะทาง ๓๐๐ ม.						เพิ่มขึ้น		
๓๕	ก่อสร้างถนน คสล.	- เพื่อให้มีถนนที่ได้มาตรฐาน	- ก่อสร้างถนนผิวจราจร คสล.	๗๘๐,๐๐๐	๗๘๐,๐๐๐	๗๘๐,๐๐๐	๗๘๐,๐๐๐	๗๘๐,๐๐๐	จำนวน	- ประชาชนมีถนนที่ได้	กองช่าง
	สายสระน้ำ - ควนผิง	ใช้สัญจรได้สะดวก รวดเร็ว	หนา ๐.๑๕ ม. กว้าง ๔ ม.						ถนนที่ได้	มาตรฐานในการ	
	หมู่ที่ ๖		ไหล่ทางลูกรังข้างละ ๐.๕๐ ม. .						มาตรฐาน	สัญจรได้สะดวก	
			ระยะทาง ๓๐๐ ม.						เพิ่มขึ้น		
๓๖	ก่อสร้างถนน คสล.	- เพื่อให้มีถนนที่ได้มาตรฐาน	- ก่อสร้างถนนผิวจราจร คสล.	๗๘๐,๐๐๐	๗๘๐,๐๐๐	๗๘๐,๐๐๐	๗๘๐,๐๐๐	๗๘๐,๐๐๐	จำนวน	- ประชาชนมีถนนที่ได้	กองช่าง
	สายบ้านกลาง - คลองด้วน	ใช้สัญจรได้สะดวก รวดเร็ว	หนา ๐.๑๕ ม. กว้าง ๔ ม.						ถนนที่ได้	มาตรฐานในการ	
	หมู่ที่ ๖		ไหล่ทางลูกรังข้างละ ๐.๕๐ ม. .						มาตรฐาน	สัญจรได้สะดวก	
			ระยะทาง ๓๐๐ ม.						เพิ่มขึ้น		
๓๗	ก่อสร้างถนนคอนกรีตเสริมเหล็ก	- เพื่อให้มีถนนที่ได้มาตรฐาน	กว้าง ๕ เมตร หนา ๐.๑๕ ม.	๙๗๕,๐๐๐	๙๗๕,๐๐๐	๙๗๕,๐๐๐	๙๗๕,๐๐๐	๙๗๕,๐๐๐	จำนวน	- ประชาชนสัญจร	กองช่าง
	สายบ้านห้วยน้ำแก้ว - ควนผิง	สำหรับการสัญจรไปมา	ไหล่ทางข้างละ ๐.๕๐ ม.						ถนนที่ได้	ไปมาสะดวก	
	หมู่ที่ ๖		ยาว ๓๐๐ เมตร						มาตรฐาน		
									เพิ่มขึ้น		
๓๘	ก่อสร้างถนน คสล.	- เพื่อให้มีถนนที่ได้มาตรฐาน	- ก่อสร้างถนนผิวจราจร คสล.	๕๒๐,๐๐๐	๕๒๐,๐๐๐	๕๒๐,๐๐๐	๕๒๐,๐๐๐	๕๒๐,๐๐๐	จำนวน	- ประชาชนมีถนนที่ได้	กองช่าง
	สายหน้าบ้านวาเลนไทน์	ใช้สัญจรได้สะดวก รวดเร็ว	หนา ๐.๑๕ ม. กว้าง ๔ ม.						ถนนที่ได้	มาตรฐานในการ	
	หมู่ที่ ๗		ไหล่ทางลูกรังข้างละ ๐.๕๐ ม. .						มาตรฐาน	สัญจรได้สะดวก	
			ระยะทาง ๒๐๐ ม.						เพิ่มขึ้น		

ที่	โครงการ	วัตถุประสงค์	เป้าหมาย (ผลผลิตของโครงการ)	งบประมาณ					ตัวชี้วัด (KPI)	ผลที่คาดว่าจะได้รับ	หน่วยงาน ที่รับผิดชอบ
				๒๕๖๖	๒๕๖๗	๒๕๖๘	๒๕๖๙	๒๕๗๐			
๓๙	ก่อสร้างถนน คสล.	- เพื่อให้มีถนนที่ได้มาตรฐาน	- ก่อสร้างถนนผิวจราจร คสล.	๗๘๐,๐๐๐	๗๘๐,๐๐๐	๗๘๐,๐๐๐	๗๘๐,๐๐๐	๗๘๐,๐๐๐	จำนวน	- ประชาชนมีถนนที่ได้	กองช่าง
	สายควนผึ้ง - คลองปราบ	ใช้สัญจรได้สะดวก รวดเร็ว	หนา ๐.๑๕ ม. กว้าง ๔ ม.						ถนนที่ได้	มาตรฐานใช้ในการ	
	หมู่ที่ ๗		ไหล่ทางลูกรังข้างละ ๐.๕๐ ม. .						มาตรฐาน	สัญจรได้สะดวก	
			ระยะทาง ๓๐๐ ม.						เพิ่มขึ้น		
๔๐	ก่อสร้างถนน คสล.	- เพื่อให้มีถนนที่ได้มาตรฐาน	- ก่อสร้างถนนผิวจราจร คสล.	๔๑๖,๐๐๐	๔๑๖,๐๐๐	๔๑๖,๐๐๐	๔๑๖,๐๐๐	๔๑๖,๐๐๐	จำนวน	- ประชาชนมีถนนที่ได้	กองช่าง
	สายทางขึ้นประปาภูเขา	ใช้สัญจรได้สะดวก รวดเร็ว	หนา ๐.๑๕ ม. กว้าง ๔ ม.						ถนนที่ได้	มาตรฐานในการ	
	หมู่ที่ ๗		ไหล่ทางลูกรังข้างละ ๐.๕๐ ม. .						มาตรฐาน	สัญจรได้สะดวก	
			ระยะทาง ๑๖๐ ม.						เพิ่มขึ้น		
๔๑	ก่อสร้างถนน คสล.	- เพื่อให้มีถนนที่ได้มาตรฐาน	- ก่อสร้างถนนผิวจราจร คสล.	๗๘๐,๐๐๐	๗๘๐,๐๐๐	๗๘๐,๐๐๐	๗๘๐,๐๐๐	๗๘๐,๐๐๐	จำนวน	- ประชาชนมีถนนที่ได้	กองช่าง
	สายต้นหาร - คลองเนียง	ใช้สัญจรได้สะดวก รวดเร็ว	หนา ๐.๑๕ ม. กว้าง ๔ ม.						ถนนที่ได้	มาตรฐานในการ	
	หมู่ที่ ๗		ไหล่ทางลูกรังข้างละ ๐.๕๐ ม. .						มาตรฐาน	สัญจรได้สะดวก	
			ระยะทาง ๓๐๐ ม.						เพิ่มขึ้น		
๔๒	ก่อสร้างถนน คสล.	- เพื่อให้มีถนนที่ได้มาตรฐาน	- ก่อสร้างถนนผิวจราจร คสล.	๗๘๐,๐๐๐	๗๘๐,๐๐๐	๗๘๐,๐๐๐	๗๘๐,๐๐๐	๗๘๐,๐๐๐	จำนวน	- ประชาชนมีถนนที่ได้	กองช่าง
	สายควนผึ้ง - บ้านนายสนาน	ใช้สัญจรได้สะดวก รวดเร็ว	หนา ๐.๑๕ ม. กว้าง ๔ ม.						ถนนที่ได้	มาตรฐานในการ	
	หมู่ที่ ๗		ไหล่ทางลูกรังข้างละ ๐.๕๐ ม. .						มาตรฐาน	สัญจรได้สะดวก	
			ระยะทาง ๓๐๐ ม.						เพิ่มขึ้น		
๔๓	ก่อสร้างถนน คสล.	- เพื่อให้มีถนนที่ได้มาตรฐาน	- ก่อสร้างถนนผิวจราจร คสล.	๗๘๐,๐๐๐	๗๘๐,๐๐๐	๗๘๐,๐๐๐	๗๘๐,๐๐๐	๗๘๐,๐๐๐	จำนวน	- ประชาชนมีถนนที่ได้	กองช่าง
	สายต้นหาร - คลองยวน	ใช้สัญจรได้สะดวก รวดเร็ว	หนา ๐.๑๕ ม. กว้าง ๔ ม.						ถนนที่ได้	มาตรฐานในการ	
	หมู่ที่ ๗		ไหล่ทางลูกรังข้างละ ๐.๕๐ ม. .						มาตรฐาน	สัญจรได้สะดวก	
			ระยะทาง ๓๐๐ ม.						เพิ่มขึ้น		

ที่	โครงการ	วัตถุประสงค์	เป้าหมาย (ผลผลิตของโครงการ)	งบประมาณ					ตัวชี้วัด (KPI)	ผลที่คาดว่าจะได้รับ	หน่วยงาน ที่รับผิดชอบ
				๒๕๖๖	๒๕๖๗	๒๕๖๘	๒๕๖๙	๒๕๗๐			
๔๔	ก่อสร้างถนน คสล.	- เพื่อให้มีถนนที่ได้มาตรฐาน	- ก่อสร้างถนนผิวจราจร คสล.	๗๘๐,๐๐๐	๗๘๐,๐๐๐	๗๘๐,๐๐๐	๗๘๐,๐๐๐	๗๘๐,๐๐๐	จำนวน	- ประชาชนมีถนนที่ได้	กองช่าง
	สายบ้านนายสุชาติ - นายเจริญ	ใช้สัญจรได้สะดวก รวดเร็ว	หนา ๐.๑๕ ม. กว้าง ๔ ม.						ถนนที่ได้	มาตรฐานใช้ในการ	
	หมู่ที่ ๗		ไหล่ทางลูกรังข้างละ ๐.๕๐ ม. .						มาตรฐาน	สัญจรได้สะดวก	
			ระยะทาง ๓๐๐ ม.						เพิ่มขึ้น		
๔๕	ก่อสร้างถนน คสล.	- เพื่อให้มีถนนที่ได้มาตรฐาน	- ก่อสร้างถนนผิวจราจร คสล.	๙๗๕,๐๐๐	๙๗๕,๐๐๐	๙๗๕,๐๐๐	๙๗๕,๐๐๐	๙๗๕,๐๐๐	จำนวน	- ประชาชนมีถนนที่ได้	กองช่าง
	สายซอยตัน - ชัยบุรี	ใช้สัญจรได้สะดวก รวดเร็ว	หนา ๐.๑๕ ม. กว้าง ๕ ม.						ถนนที่ได้	มาตรฐานในการ	
	หมู่ที่ ๘		ไหล่ทางลูกรังข้างละ ๐.๕๐ ม. .						มาตรฐาน	สัญจรได้สะดวก	
			ระยะทาง ๓๐๐ ม.						เพิ่มขึ้น		
๔๖	ก่อสร้างถนน คสล.	- เพื่อให้มีถนนที่ได้มาตรฐาน	- ก่อสร้างถนนผิวจราจร คสล.	๙๗๕,๐๐๐	๙๗๕,๐๐๐	๙๗๕,๐๐๐	๙๗๕,๐๐๐	๙๗๕,๐๐๐	จำนวน	- ประชาชนมีถนนที่ได้	กองช่าง
	สายคลองท่มม้ง - อ่าวลำแพน	ใช้สัญจรได้สะดวก รวดเร็ว	หนา ๐.๑๕ ม. กว้าง ๕ ม.						ถนนที่ได้	มาตรฐานในการ	
	หมู่ที่ ๘		ไหล่ทางลูกรังข้างละ ๐.๕๐ ม. .						มาตรฐาน	สัญจรได้สะดวก	
			ระยะทาง ๓๐๐ ม.						เพิ่มขึ้น		
๔๗	ก่อสร้างถนน คสล.	- เพื่อให้มีถนนที่ได้มาตรฐาน	- ก่อสร้างถนนผิวจราจร คสล.	๑,๗๐๐,๐๐๐	๑,๗๐๐,๐๐๐	๑,๗๐๐,๐๐๐	๑,๗๐๐,๐๐๐	๑,๗๐๐,๐๐๐	จำนวน	- ประชาชนมีถนนที่ได้	กองช่าง
	สายอ่าวลำแพน - ห้วยคอกหมู	ใช้สัญจรได้สะดวก รวดเร็ว	หนา ๐.๑๕ ม. กว้าง ๖ ม.						ถนนที่ได้	มาตรฐานในการ	
	หมู่ที่ ๘		ไหล่ทางลูกรังข้างละ ๐.๕๐ ม. .						มาตรฐาน	สัญจรได้สะดวก	
			ระยะทาง ๓๐๐ ม.						เพิ่มขึ้น		
๔๘	ก่อสร้างถนน คสล.	- เพื่อให้มีถนนที่ได้มาตรฐาน	- ก่อสร้างถนนผิวจราจร คสล.	๑,๗๐๐,๐๐๐	๑,๗๐๐,๐๐๐	๑,๗๐๐,๐๐๐	๑,๗๐๐,๐๐๐	๑,๗๐๐,๐๐๐	จำนวน	- ประชาชนมีถนนที่ได้	กองช่าง
	สายเขาวัวพลัด - คลองท่มม้ง	ใช้สัญจรได้สะดวก รวดเร็ว	หนา ๐.๑๕ ม. กว้าง ๖ ม.						ถนนที่ได้	มาตรฐานในการ	
	หมู่ที่ ๘		ไหล่ทางลูกรังข้างละ ๐.๕๐ ม. .						มาตรฐาน	สัญจรได้สะดวก	
			ระยะทาง ๓๐๐ ม.						เพิ่มขึ้น		

ที่	โครงการ	วัตถุประสงค์	เป้าหมาย (ผลผลิตของโครงการ)	งบประมาณ					ตัวชี้วัด (KPI)	ผลที่คาดว่าจะได้รับ	หน่วยงาน ที่รับผิดชอบ
				๒๕๖๖	๒๕๖๗	๒๕๖๘	๒๕๖๙	๒๕๗๐			
๔๙	ก่อสร้างถนน คสล.	- เพื่อให้มีถนนที่ได้มาตรฐาน	- ก่อสร้างถนนผิวจราจร คสล.	๙๗๕,๐๐๐	๙๗๕,๐๐๐	๙๗๕,๐๐๐	๙๗๕,๐๐๐	๙๗๕,๐๐๐	จำนวน	- ประชาชนมีถนนที่ได้	กองช่าง
	สายเขาวัวพืด - ตำบลโทรทอง	ใช้สัญจรได้สะดวก รวดเร็ว	หนา ๐.๑๕ ม. กว้าง ๕ ม.						ถนนที่ได้	มาตรฐานใช้ในการ	
	หมู่ที่ ๘		ไหล่ทางลูกรังข้างละ ๐.๕๐ ม.						มาตรฐาน	สัญจรได้สะดวก	
			ระยะทาง ๓๐๐ ม.						เพิ่มขึ้น		
๕๐	ก่อสร้างถนน คสล.	- เพื่อให้มีถนนที่ได้มาตรฐาน	โดยการก่อสร้างถนนคอนกรีตเสริมเหล็ก	๙๙๗,๐๐๐	๙๙๗,๐๐๐	๙๙๗,๐๐๐	๙๙๗,๐๐๐	๙๙๗,๐๐๐	จำนวน	- ประชาชนมีถนนที่ได้	กองช่าง
	สายบ้านนายชวน - คลองทมมั่ง	ใช้สัญจรได้สะดวก รวดเร็ว	ขนาดความกว้าง ๕.๐๐ ม.						ถนนที่ได้	มาตรฐานในการ	
	หมู่ที่ ๘		ความหนา ๐.๑๕ ม. ไหล่ทางกว้างเฉลี่ย						มาตรฐาน	สัญจรได้สะดวก	
			ข้างละ ๐.๕๐ เมตรระยะทาง ๓๑๐ เมตร						เพิ่มขึ้น		
			หรือมีพื้นที่คอนกรีตไม่น้อยกว่า ๑.๕๐ ตร.ม.								
			จุดเริ่มต้นโครงการสุดถนนคสล.								
			สายบ้านนายชวน-คลองทมมั่ง								
			จุดสิ้นสุดโครงการบนถนน(เดิม)								
			ที่ระยะทาง ๓๑๐ เมตร								
			ตามแบบรายละเอียดของ อบต.กำหนด								
			พร้อมติดตั้งป้ายประชาสัมพันธ์โครงการ								
๕๑	ก่อสร้างถนน คสล.	- เพื่อให้มีถนนที่ได้มาตรฐาน	- ก่อสร้างถนนผิวจราจร คสล.	๗๘๐,๐๐๐	๗๘๐,๐๐๐	๗๘๐,๐๐๐	๗๘๐,๐๐๐	๗๘๐,๐๐๐	จำนวน	- ประชาชนมีถนนที่ได้	กองช่าง
	สายคลองทมมั่ง - ห้วยทรายเลื่อน	ใช้สัญจรได้สะดวก รวดเร็ว	หนา ๐.๑๕ ม. กว้าง ๔ ม.						ถนนที่ได้	มาตรฐานในการ	
	หมู่ที่ ๘		ไหล่ทางลูกรังข้างละ ๐.๕๐ ม.						มาตรฐาน	สัญจรได้สะดวก	
			ระยะทาง ๓๐๐ ม.						เพิ่มขึ้น		
๕๒	ก่อสร้างถนน คสล.	- เพื่อให้มีถนนที่ได้มาตรฐาน	- ก่อสร้างถนนผิวจราจร คสล.	๙๗๕,๐๐๐	๙๗๕,๐๐๐	๙๗๕,๐๐๐	๙๗๕,๐๐๐	๙๗๕,๐๐๐	จำนวน	- ประชาชนมีถนนที่ได้	กองช่าง
	สายอำล้าแพน-บ้านนายสุนันท์	ใช้สัญจรได้สะดวก รวดเร็ว	หนา ๐.๑๕ ม. กว้าง ๕ ม.						ถนนที่ได้	มาตรฐานในการ	
	หมู่ที่ ๘		ไหล่ทางลูกรังข้างละ ๐.๕๐ ม.						มาตรฐาน	สัญจรได้สะดวก	
			ระยะทาง ๓๐๐ ม.						เพิ่มขึ้น		

ที่	โครงการ	วัตถุประสงค์	เป้าหมาย (ผลผลิตของโครงการ)	งบประมาณ					ตัวชี้วัด (KPI)	ผลที่คาดว่าจะได้รับ	หน่วยงาน ที่รับผิดชอบ
				๒๕๖๖	๒๕๖๗	๒๕๖๘	๒๕๖๙	๒๕๗๐			
๕๓	ก่อสร้างถนน คสล.	- เพื่อให้มีถนนที่ได้มาตรฐาน	- ก่อสร้างถนนผิวจราจร คสล.	๗๘๐,๐๐๐	๗๘๐,๐๐๐	๗๘๐,๐๐๐	๗๘๐,๐๐๐	๗๘๐,๐๐๐	จำนวน	- ประชาชนมีถนนที่ได้	กองช่าง
	สายห้วยทรายเลื่อน	ใช้สัญจรได้สะดวก รวดเร็ว	หนา ๐.๑๕ ม. กว้าง ๔ ม.						ถนนที่ได้	มาตรฐานใช้ในการ	
	หมู่ที่ ๘		ไหล่ทางลูกรังข้างละ ๐.๕๐ ม.						มาตรฐาน	สัญจรได้สะดวก	
			ระยะทาง ๓๐๐ ม.						เพิ่มขึ้น		
๕๔	ก่อสร้างถนน คสล.	- เพื่อให้มีถนนที่ได้มาตรฐาน	- ก่อสร้างถนนผิวจราจร คสล.	๗๘๐,๐๐๐	๗๘๐,๐๐๐	๗๘๐,๐๐๐	๗๘๐,๐๐๐	๗๘๐,๐๐๐	จำนวน	- ประชาชนมีถนนที่ได้	กองช่าง
	สายอ่าวป่าไผ่	ใช้สัญจรได้สะดวก รวดเร็ว	หนา ๐.๑๕ ม. กว้าง ๔ ม.						ถนนที่ได้	มาตรฐานในการ	
	หมู่ที่ ๘		ไหล่ทางลูกรังข้างละ ๐.๕๐ ม.						มาตรฐาน	สัญจรได้สะดวก	
			ระยะทาง ๓๐๐ ม.						เพิ่มขึ้น		
๕๕	ก่อสร้างทางเท้า คสล.รอบสระน้ำ	- เพื่อให้มีถนนที่ได้มาตรฐาน	- ก่อสร้างทางเท้า คสล.รอบสระน้ำ	๓๕๐,๐๐๐	๓๕๐,๐๐๐	๓๕๐,๐๐๐	๓๕๐,๐๐๐	๓๕๐,๐๐๐	จำนวน	- ประชาชนมีถนนที่ได้	กองช่าง
	หมู่บ้านเขาวัวพลัด หมู่ที่ ๘	ใช้สัญจรได้สะดวก รวดเร็ว	หมู่บ้านเขาวัวพลัด ระยะทาง ๕๐๐ ม.						ถนนที่ได้	มาตรฐานในการ	
									มาตรฐาน	สัญจรได้สะดวก	
โครงการปรับปรุงถนนลูกรัง											
๕๖	โครงการปรับปรุงถนนลูกรัง	- เพื่อให้ประชาชนได้มีถนน	ปรับปรุงถนนลูกรังระยะทาง	๓๐๐,๐๐๐	๓๐๐,๐๐๐	๓๐๐,๐๐๐	๓๐๐,๐๐๐	๓๐๐,๐๐๐	การคมนาคม	- ประชาชนได้รับความ	กองช่าง
	สายทุ่งผักไห่ - ควนไผ่ลาย	ใช้สัญจรได้สะดวก รวดเร็ว	๒,๐๐๐ เมตร						ในหมู่บ้าน	สะดวกในการคมนาคม	
	หมู่ที่ ๑								สะดวกขึ้น		
๕๗	โครงการปรับปรุงถนนลูกรัง	- เพื่อให้ประชาชนได้มีถนน	ปรับปรุงถนนลูกรังระยะทาง	๓๗๕,๐๐๐	๓๗๕,๐๐๐	๓๗๕,๐๐๐	๓๗๕,๐๐๐	๓๗๕,๐๐๐	การคมนาคม	- ประชาชนได้รับความ	กองช่าง
	สายหน้าเขา - ควนกอ	ใช้สัญจรได้สะดวก รวดเร็ว	๒,๕๐๐ เมตร						ในหมู่บ้าน	สะดวกในการคมนาคม	
	หมู่ที่ ๑								สะดวกขึ้น		
๕๘	โครงการปรับปรุงถนนลูกรัง	- เพื่อให้ประชาชนได้มีถนน	ปรับปรุงถนนลูกรังระยะทาง	๑๒๐,๐๐๐	๑๒๐,๐๐๐	๑๒๐,๐๐๐	๑๒๐,๐๐๐	๑๒๐,๐๐๐	การคมนาคม	- ประชาชนได้รับความ	กองช่าง
	สายหน้าเขา - บางสำโรง	ใช้สัญจรได้สะดวก รวดเร็ว	๘๐๐ เมตร						ในหมู่บ้าน	สะดวกในการคมนาคม	
	หมู่ที่ ๑-๒								สะดวกขึ้น		

ที่	โครงการ	วัตถุประสงค์	เป้าหมาย (ผลผลิตของโครงการ)	งบประมาณ					ตัวชี้วัด (KPI)	ผลที่คาดว่าจะได้รับ	หน่วยงาน ที่รับผิดชอบ
				๒๕๖๖	๒๕๖๗	๒๕๖๘	๒๕๖๙	๒๕๗๐			
๕๙	โครงการปรับปรุงถนนลูกรัง	- เพื่อให้ประชาชนได้มีถนน	ปรับปรุงถนนลูกรังระยะทาง	๒๗๐,๐๐๐	๒๗๐,๐๐๐	๒๗๐,๐๐๐	๒๗๐,๐๐๐	๒๗๐,๐๐๐	การคมนาคม	- ประชาชนได้รับความ	กองช่าง
	สายนาออก - อนามัย	ใช้สัญจรได้สะดวก รวดเร็ว	๑,๘๐๐ เมตร						ในหมู่บ้าน	สะดวกในการคมนาคม	
	หมู่ที่ ๑								สะดวกขึ้น		
๖๐	โครงการปรับปรุงถนนลูกรัง	- เพื่อให้ประชาชนได้มีถนน	ปรับปรุงถนนลูกรังระยะทาง	๓๐๐,๐๐๐	๓๐๐,๐๐๐	๓๐๐,๐๐๐	๓๐๐,๐๐๐	๓๐๐,๐๐๐	การคมนาคม	- ประชาชนได้รับความ	กองช่าง
	สายบางสร้าน - ควนหินพุก	ใช้สัญจรได้สะดวก รวดเร็ว	๒,๐๐๐ เมตร						ในหมู่บ้าน	สะดวกในการคมนาคม	
	หมู่ที่ ๒								สะดวกขึ้น		
๖๑	โครงการปรับปรุงถนนลูกรัง	- เพื่อให้ประชาชนได้มีถนน	ปรับปรุงถนนลูกรังระยะทาง	๓๓๐,๐๐๐	๓๓๐,๐๐๐	๓๓๐,๐๐๐	๓๓๐,๐๐๐	๓๓๐,๐๐๐	การคมนาคม	- ประชาชนได้รับความ	กองช่าง
	สายบางสร้าน - ห้วยหลา	ใช้สัญจรได้สะดวก รวดเร็ว	๒,๒๐๐ เมตร						ในหมู่บ้าน	สะดวกในการคมนาคม	
	หมู่ที่ ๒								สะดวกขึ้น		
๖๒	โครงการปรับปรุงถนนลูกรัง	- เพื่อให้ประชาชนได้มีถนน	ปรับปรุงถนนลูกรังระยะทาง	๔๐๕,๐๐๐	๔๐๕,๐๐๐	๔๐๕,๐๐๐	๔๐๕,๐๐๐	๔๐๕,๐๐๐	การคมนาคม	- ประชาชนได้รับความ	กองช่าง
	สายคลองปราบ - ควนผึ้ง	ใช้สัญจรได้สะดวก รวดเร็ว	๒,๗๐๐ เมตร						ในหมู่บ้าน	สะดวกในการคมนาคม	
	หมู่ที่ ๒								สะดวกขึ้น		
๖๓	โครงการปรับปรุงถนนลูกรัง	- เพื่อให้ประชาชนได้มีถนน	ปรับปรุงถนนลูกรังระยะทาง	๑๙๕,๐๐๐	๑๙๕,๐๐๐	๑๙๕,๐๐๐	๑๙๕,๐๐๐	๑๙๕,๐๐๐	การคมนาคม	- ประชาชนได้รับความ	กองช่าง
	สายบางสร้าน-ควนปริงหมู่ที่ ๒	ใช้สัญจรได้สะดวก รวดเร็ว	๑,๓๐๐ เมตร						ในหมู่บ้านสะดวกขึ้น	สะดวกในการคมนาคม	
๖๔	โครงการปรับปรุงถนนลูกรัง	- เพื่อให้ประชาชนได้มีถนน	ปรับปรุงถนนลูกรังระยะทาง	๔๕๐,๐๐๐	๔๕๐,๐๐๐	๔๕๐,๐๐๐	๔๕๐,๐๐๐	๔๕๐,๐๐๐	การคมนาคม	- ประชาชนได้รับความ	กองช่าง
	สายบางสร้าน - ห้วยรากไม้	ใช้สัญจรได้สะดวก รวดเร็ว	๓,๐๐๐ เมตร						ในหมู่บ้าน	สะดวกในการคมนาคม	
	หมู่ที่ ๒								สะดวกขึ้น		
๖๕	โครงการปรับปรุงถนนลูกรัง	- เพื่อให้ประชาชนได้มีถนน	ปรับปรุงถนนลูกรังระยะทาง	๙๐,๐๐๐	๙๐,๐๐๐	๙๐,๐๐๐	๙๐,๐๐๐	๙๐,๐๐๐	การคมนาคม	- ประชาชนได้รับความ	กองช่าง
	สายบางสร้าน - หาดยุง หมู่ที่ ๒	ใช้สัญจรได้สะดวก รวดเร็ว	๖๐๐ เมตร						ในหมู่บ้านสะดวกขึ้น	สะดวกในการคมนาคม	

ที่	โครงการ	วัตถุประสงค์	เป้าหมาย (ผลผลิตของโครงการ)	งบประมาณ					ตัวชี้วัด (KPI)	ผลที่คาดว่าจะ ได้รับ	หน่วยงาน ที่รับผิดชอบ
				๒๕๖๖	๒๕๖๗	๒๕๖๘	๒๕๖๙	๒๕๗๐			
๖๖	โครงการปรับปรุงถนนลูกรัง	- เพื่อให้ประชาชนได้มีถนน	ปรับปรุงถนนลูกรังระยะทาง	๔๕๐,๐๐๐	๔๕๐,๐๐๐	๔๕๐,๐๐๐	๔๕๐,๐๐๐	๔๕๐,๐๐๐	การคมนาคม	- ประชาชนได้รับความ	กองช่าง
	สายคลองปราบ - หาดยูง	ใช้สัญจรได้สะดวก รวดเร็ว	๓,๐๐๐ เมตร						ในหมู่บ้าน	สะดวกในการคมนาคม	
	หมู่ที่ ๒								สะดวกขึ้น		
๖๗	โครงการปรับปรุงถนนลูกรัง	- เพื่อให้ประชาชนได้มีถนน	ปรับปรุงถนนลูกรังระยะทาง	๑๐๕,๐๐๐	๑๐๕,๐๐๐	๑๐๕,๐๐๐	๑๐๕,๐๐๐	๑๐๕,๐๐๐	การคมนาคม	- ประชาชนได้รับความ	กองช่าง
	สายบางสร้าน-ท่าข้าม	ใช้สัญจรได้สะดวก รวดเร็ว	๗๐๐ เมตร						ในหมู่บ้าน	สะดวกในการคมนาคม	
	หมู่ที่ ๒								สะดวกขึ้น		
๖๘	โครงการปรับปรุงถนนลูกรัง	- เพื่อให้ประชาชนได้มีถนน	ปรับปรุงถนนลูกรังระยะทาง	๒๗๗,๕๐๐	๒๗๗,๕๐๐	๒๗๗,๕๐๐	๒๗๗,๕๐๐	๒๗๗,๕๐๐	การคมนาคม	- ประชาชนได้รับความ	กองช่าง
	สายบางสร้าน - หัวสะตอ	ใช้สัญจรได้สะดวก รวดเร็ว	๑,๘๕๐ เมตร						ในหมู่บ้าน	สะดวกในการคมนาคม	
	หมู่ที่ ๒								สะดวกขึ้น		
๖๙	โครงการปรับปรุงถนนลูกรัง	- เพื่อให้ประชาชนได้มีถนน	ปรับปรุงถนนลูกรังระยะทาง	๖๐,๐๐๐	๖๐,๐๐๐	๖๐,๐๐๐	๖๐,๐๐๐	๖๐,๐๐๐	การคมนาคม	- ประชาชนได้รับความ	กองช่าง
	สายคลองปราบ - ทางลงประปา	ใช้สัญจรได้สะดวก รวดเร็ว	๔๐๐ เมตร						ในหมู่บ้าน	สะดวกในการคมนาคม	
	หมู่ที่ ๒								สะดวกขึ้น		
๗๐	โครงการปรับปรุงถนนลูกรัง	- เพื่อให้ประชาชนได้มีถนน	ปรับปรุงถนนลูกรังระยะทาง	๑๐๕,๐๐๐	๑๐๕,๐๐๐	๑๐๕,๐๐๐	๑๐๕,๐๐๐	๑๐๕,๐๐๐	การคมนาคม	- ประชาชนได้รับความ	กองช่าง
	สายบางสร้าน - บ้านนายรุ่ม	ใช้สัญจรได้สะดวก รวดเร็ว	๗๐๐ เมตร						ในหมู่บ้าน	สะดวกในการคมนาคม	
	หมู่ที่ ๒								สะดวกขึ้น		
๗๑	โครงการปรับปรุงถนนลูกรัง	- เพื่อให้ประชาชนได้มีถนน	ปรับปรุงถนนลูกรังระยะทาง	๑๓๕,๐๐๐	๑๓๕,๐๐๐	๑๓๕,๐๐๐	๑๓๕,๐๐๐	๑๓๕,๐๐๐	การคมนาคม	- ประชาชนได้รับความ	กองช่าง
	สายบ้านนายประพาส-ควนทิงทัง	ใช้สัญจรได้สะดวก รวดเร็ว	๙๐๐ เมตร						ในหมู่บ้าน	สะดวกในการคมนาคม	
	หมู่ที่ ๒								สะดวกขึ้น		

ที่	โครงการ	วัตถุประสงค์	เป้าหมาย (ผลผลิตของโครงการ)	งบประมาณ					ตัวชี้วัด (KPI)	ผลที่คาดว่าจะ ได้รับ	หน่วยงาน ที่รับผิดชอบ
				๒๕๖๖	๒๕๖๗	๒๕๖๘	๒๕๖๙	๒๕๗๐			
๗๒	โครงการปรับปรุงถนนลูกรัง สายห้วยหลา - ความปริง หมู่ที่ ๒	- เพื่อให้ประชาชนได้มีถนน ใช้สัญจรได้สะดวก รวดเร็ว	ปรับปรุงถนนลูกรังระยะทาง ๑,๓๐๐ เมตร	๑๙๕,๐๐๐	๑๙๕,๐๐๐	๑๙๕,๐๐๐	๑๙๕,๐๐๐	๑๙๕,๐๐๐	การคมนาคม ในหมู่บ้าน สะดวกขึ้น	- ประชาชนได้รับความ สะดวกในการคมนาคม	กองช่าง
๗๓	โครงการปรับปรุงถนนลูกรัง สายต้นพงษ์ - บ่อข้าง หมู่ที่ ๓	- เพื่อให้ประชาชนได้มีถนน ใช้สัญจรได้สะดวก รวดเร็ว	ปรับปรุงถนนลูกรังระยะทาง ๑,๕๐๐ เมตร	๒๒๕,๐๐๐	๒๒๕,๐๐๐	๒๒๕,๐๐๐	๒๒๕,๐๐๐	๒๒๕,๐๐๐	การคมนาคม ในหมู่บ้าน สะดวกขึ้น	- ประชาชนได้รับความ สะดวกในการคมนาคม	กองช่าง
๗๔	โครงการปรับปรุงถนนลูกรัง สายบ้านต้นพงษ์ - ทุ่งไสมัน หมู่ที่ ๓	- เพื่อให้ประชาชนได้มีถนน ใช้สัญจรได้สะดวก รวดเร็ว	ปรับปรุงถนนลูกรังระยะทาง ๑,๕๐๐ เมตร	๒๒๕,๐๐๐	๒๒๕,๐๐๐	๒๒๕,๐๐๐	๒๒๕,๐๐๐	๒๒๕,๐๐๐	การคมนาคม ในหมู่บ้าน สะดวกขึ้น	- ประชาชนได้รับความ สะดวกในการคมนาคม	กองช่าง
๗๕	โครงการปรับปรุงถนนลูกรัง สายบ้านนายคล้าย - นายจิตร หมู่ที่ ๓	- เพื่อให้ประชาชนได้มีถนน ใช้สัญจรได้สะดวก รวดเร็ว	ปรับปรุงถนนลูกรังระยะทาง ๑,๗๐๐ เมตร	๒๕๕,๐๐๐	๒๕๕,๐๐๐	๒๕๕,๐๐๐	๒๕๕,๐๐๐	๒๕๕,๐๐๐	การคมนาคม ในหมู่บ้าน สะดวกขึ้น	- ประชาชนได้รับความ สะดวกในการคมนาคม	กองช่าง
๗๖	โครงการปรับปรุงถนนลูกรัง สายบ้านนายพรชัย ชนะกุล หมู่ที่ ๓	- เพื่อให้ประชาชนได้มีถนน ใช้สัญจรได้สะดวก รวดเร็ว	ปรับปรุงถนนลูกรังระยะทาง ๓๐๐ เมตร	๔๕,๐๐๐	๔๕,๐๐๐	๔๕,๐๐๐	๔๕,๐๐๐	๔๕,๐๐๐	การคมนาคม ในหมู่บ้าน สะดวกขึ้น	- ประชาชนได้รับความ สะดวกในการคมนาคม	กองช่าง
๗๗	โครงการปรับปรุงถนนลูกรัง สายบ้านนายผิง - เขาคิน หมู่ที่ ๓	- เพื่อให้ประชาชนได้มีถนน ใช้สัญจรได้สะดวก รวดเร็ว	ปรับปรุงถนนลูกรังระยะทาง ๑,๒๐๐ เมตร	๑๘๐,๐๐๐	๑๘๐,๐๐๐	๑๘๐,๐๐๐	๑๘๐,๐๐๐	๑๘๐,๐๐๐	การคมนาคม ในหมู่บ้าน สะดวกขึ้น	- ประชาชนได้รับความ สะดวกในการคมนาคม	กองช่าง

ที่	โครงการ	วัตถุประสงค์	เป้าหมาย (ผลผลิตของโครงการ)	งบประมาณ					ตัวชี้วัด (KPI)	ผลที่คาดว่าจะ ได้รับ	หน่วยงาน ที่รับผิดชอบ
				๒๕๖๖	๒๕๖๗	๒๕๖๘	๒๕๖๙	๒๕๗๐			
๗๘	โครงการปรับปรุงถนนลูกรัง สายบ้านนายผง-ช่องพอ หมู่ที่ ๓	- เพื่อให้ประชาชนได้มีถนน ใช้สัญจรได้สะดวก รวดเร็ว	ปรับปรุงถนนลูกรังระยะทาง ๒,๔๐๐ เมตร	๓๖๐,๐๐๐	๓๖๐,๐๐๐	๓๖๐,๐๐๐	๓๖๐,๐๐๐	๓๖๐,๐๐๐	การคมนาคม ในหมู่บ้านสะดวกขึ้น	- ประชาชนได้รับความ สะดวกในการคมนาคม	กองช่าง
๗๙	โครงการปรับปรุงถนนลูกรัง สายบ้านนายฤกษ์-นายจรัส หมู่ที่ ๓	- เพื่อให้ประชาชนได้มีถนน ใช้สัญจรได้สะดวก รวดเร็ว	ปรับปรุงถนนลูกรังระยะทาง ๓,๐๐๐ เมตร	๔๕๐,๐๐๐	๔๕๐,๐๐๐	๔๕๐,๐๐๐	๔๕๐,๐๐๐	๔๕๐,๐๐๐	การคมนาคม ในหมู่บ้านสะดวกขึ้น	- ประชาชนได้รับความ สะดวกในการคมนาคม	กองช่าง
๘๐	โครงการปรับปรุงถนนลูกรัง สายบ้านนายวิชัย-นายชาติ หมู่ที่ ๓	- เพื่อให้ประชาชนได้มีถนน ใช้สัญจรได้สะดวก รวดเร็ว	ปรับปรุงถนนลูกรังระยะทาง ๑,๐๐๐ เมตร	๑๕๐,๐๐๐	๑๕๐,๐๐๐	๑๕๐,๐๐๐	๑๕๐,๐๐๐	๑๕๐,๐๐๐	การคมนาคม ในหมู่บ้านสะดวกขึ้น	- ประชาชนได้รับความ สะดวกในการคมนาคม	กองช่าง
๘๑	โครงการปรับปรุงถนนลูกรัง สายช่องพอ หมู่ที่ ๓	- เพื่อให้ประชาชนได้มีถนน ใช้สัญจรได้สะดวก รวดเร็ว	ปรับปรุงถนนลูกรังระยะทาง ๒,๕๐๐ เมตร	๓๗๕,๐๐๐	๓๗๕,๐๐๐	๓๗๕,๐๐๐	๓๗๕,๐๐๐	๓๗๕,๐๐๐	การคมนาคม ในหมู่บ้านสะดวกขึ้น	- ประชาชนได้รับความ สะดวกในการคมนาคม	กองช่าง
๘๒	โครงการปรับปรุงถนนลูกรัง สายบ่อข้าง หมู่ที่ ๓	- เพื่อให้ประชาชนได้มีถนน ใช้สัญจรได้สะดวก รวดเร็ว	ปรับปรุงถนนลูกรังระยะทาง ๒,๒๐๐ เมตร	๓๓๐,๐๐๐	๓๓๐,๐๐๐	๓๓๐,๐๐๐	๓๓๐,๐๐๐	๓๓๐,๐๐๐	การคมนาคม ในหมู่บ้านสะดวกขึ้น	- ประชาชนได้รับความ สะดวกในการคมนาคม	กองช่าง
๘๓	โครงการปรับปรุงถนนลูกรัง สายบ้านช่างแดง-บ้านนายสมพร หมู่ที่ ๓	- เพื่อให้ประชาชนได้มีถนน ใช้สัญจรได้สะดวก รวดเร็ว	ปรับปรุงถนนลูกรังระยะทาง ๑,๑๐๐ เมตร	๑๖๕,๐๐๐	๑๖๕,๐๐๐	๑๖๕,๐๐๐	๑๖๕,๐๐๐	๑๖๕,๐๐๐	การคมนาคม ในหมู่บ้านสะดวกขึ้น	- ประชาชนได้รับความ สะดวกในการคมนาคม	กองช่าง
๘๔	โครงการปรับปรุงถนนลูกรัง สายบ้านนายจำเนียร - ช่องพอ หมู่ที่ ๓	- เพื่อให้ประชาชนได้มีถนน ใช้สัญจรได้สะดวก รวดเร็ว	ปรับปรุงถนนลูกรังระยะทาง ๑,๐๐๐ เมตร	๑๕๐,๐๐๐	๑๕๐,๐๐๐	๑๕๐,๐๐๐	๑๕๐,๐๐๐	๑๕๐,๐๐๐	การคมนาคม ในหมู่บ้าน สะดวกขึ้น	- ประชาชนได้รับความ สะดวกในการคมนาคม	กองช่าง
๘๕	โครงการปรับปรุงถนนลูกรัง สายต้นยูง - คลองทิมมิ่ง หมู่ที่ ๔	- เพื่อให้ประชาชนได้มีถนน ใช้สัญจรได้สะดวก รวดเร็ว	ปรับปรุงถนนลูกรังระยะทาง ๓,๔๐๐ เมตร	๕๑๐,๐๐๐	๕๑๐,๐๐๐	๕๑๐,๐๐๐	๕๑๐,๐๐๐	๕๑๐,๐๐๐	การคมนาคม ในหมู่บ้าน สะดวกขึ้น	- ประชาชนได้รับความ สะดวกในการคมนาคม	กองช่าง

ที่	โครงการ	วัตถุประสงค์	เป้าหมาย (ผลผลิตของโครงการ)	งบประมาณ					ตัวชี้วัด (KPI)	ผลที่คาดว่าจะได้รับ	หน่วยงาน ที่รับผิดชอบ
				๒๕๖๖	๒๕๖๗	๒๕๖๘	๒๕๖๙	๒๕๗๐			
๘๖	โครงการปรับปรุงถนนลูกรัง สายทางเข้าแหล่งซากฟอสซิล หมู่ที่ ๔	- เพื่อให้ประชาชนได้มีถนน ใช้สัญจรได้สะดวก รวดเร็ว	ปรับปรุงถนนลูกรังระยะทาง ๑,๐๐๐ เมตร	๑๕๐,๐๐๐	๑๕๐,๐๐๐	๑๕๐,๐๐๐	๑๕๐,๐๐๐	๑๕๐,๐๐๐	การคมนาคม ในหมู่บ้าน สะดวกขึ้น	- ประชาชนได้รับความ สะดวกในการคมนาคม	กองช่าง
๘๗	โครงการปรับปรุงถนนลูกรัง นายฉาย-คลองท่อมิ่ง หมู่ที่ ๔	- เพื่อให้ประชาชนได้มีถนน ใช้สัญจรได้สะดวก รวดเร็ว	ปรับปรุงถนนลูกรังระยะทาง ๓,๘๐๐ เมตร	๕๗๐,๐๐๐	๕๗๐,๐๐๐	๕๗๐,๐๐๐	๕๗๐,๐๐๐	๕๗๐,๐๐๐	การคมนาคม ในหมู่บ้านสะดวกขึ้น	- ประชาชนได้รับความ สะดวกในการคมนาคม	กองช่าง
๘๘	โครงการปรับปรุงถนนลูกรัง สายบางทอง-ชัยบุรี หมู่ที่ ๔	- เพื่อให้ประชาชนได้มีถนน ใช้สัญจรได้สะดวก รวดเร็ว	ปรับปรุงถนนลูกรังระยะทาง ๑,๕๐๐ เมตร	๒๒๕,๐๐๐	๒๒๕,๐๐๐	๒๒๕,๐๐๐	๒๒๕,๐๐๐	๒๒๕,๐๐๐	การคมนาคม ในหมู่บ้านสะดวกขึ้น	- ประชาชนได้รับความ สะดวกในการคมนาคม	กองช่าง
๘๙	โครงการปรับปรุงถนนลูกรัง สายบ้านเขาหิน - บ้านเขาหัวปลัด หมู่ที่ ๔	- เพื่อให้ประชาชนได้มีถนน ใช้สัญจรได้สะดวก รวดเร็ว	ปรับปรุงถนนลูกรังระยะทาง ๑,๘๐๐ เมตร	๒๗๐,๐๐๐	๒๗๐,๐๐๐	๒๗๐,๐๐๐	๒๗๐,๐๐๐	๒๗๐,๐๐๐	การคมนาคม ในหมู่บ้าน สะดวกขึ้น	- ประชาชนได้รับความ สะดวกในการคมนาคม	กองช่าง
๙๐	โครงการปรับปรุงถนนลูกรัง สายตันยูง-ไสเหนือ หมู่ที่ ๔	- เพื่อให้ประชาชนได้มีถนน ใช้สัญจรได้สะดวก รวดเร็ว	ปรับปรุงถนนลูกรังระยะทาง ๒,๕๐๐ เมตร	๓๗๕,๐๐๐	๓๗๕,๐๐๐	๓๗๕,๐๐๐	๓๗๕,๐๐๐	๓๗๕,๐๐๐	การคมนาคม ในหมู่บ้านสะดวกขึ้น	- ประชาชนได้รับความ สะดวกในการคมนาคม	กองช่าง
๙๑	โครงการปรับปรุงถนนลูกรัง สายสวนปาล์มเชียงแสน - บ้านนายชม หมู่ที่ ๔	- เพื่อให้ประชาชนได้มีถนน ใช้สัญจรได้สะดวก รวดเร็ว	ปรับปรุงถนนลูกรังระยะทาง ๑,๐๐๐ เมตร	๑๕๐,๐๐๐	๑๕๐,๐๐๐	๑๕๐,๐๐๐	๑๕๐,๐๐๐	๑๕๐,๐๐๐	การคมนาคม ในหมู่บ้าน สะดวกขึ้น	- ประชาชนได้รับความ สะดวกในการคมนาคม	กองช่าง
๙๒	โครงการปรับปรุงถนนลูกรัง สายบ้านนายนิพนธ์ - ถนนลาดยางสายเขาแก้วควนทั้ง หมู่ที่ ๔	- เพื่อให้ประชาชนได้มีถนน ใช้สัญจรได้สะดวก รวดเร็ว	ปรับปรุงถนนลูกรังระยะทาง ๑,๖๐๐ เมตร	๒๔๐,๐๐๐	๒๔๐,๐๐๐	๒๔๐,๐๐๐	๒๔๐,๐๐๐	๒๔๐,๐๐๐	การคมนาคม ในหมู่บ้าน สะดวกขึ้น	- ประชาชนได้รับความ สะดวกในการคมนาคม	กองช่าง

ที่	โครงการ	วัตถุประสงค์	เป้าหมาย (ผลผลิตของโครงการ)	งบประมาณ					ตัวชี้วัด (KPI)	ผลที่คาดว่าจะได้รับ	หน่วยงาน ที่รับผิดชอบ
				๒๕๖๖	๒๕๖๗	๒๕๖๘	๒๕๖๙	๒๕๗๐			
๙๓	โครงการปรับปรุงถนนลูกรัง	เพื่อให้ประชาชนได้มีถนน	ปรับปรุงถนนลูกรัง กว้าง ๕ ม.	๓๙๗,๕๐๐	๓๙๗,๕๐๐	๓๙๗,๕๐๐	๓๙๗,๕๐๐	๓๙๗,๕๐๐	ถนนเชื่อมต่อ	- ประชาชนได้รับความ	กองช่าง
	สายห้วยน้ำคำ-สวนปาล์ม	ใช้สัญจรได้สะดวกรวดเร็ว	ระยะทาง ๒,๖๕๐ ม.						ในหมู่บ้าน	สะดวกในการคมนาคม	
	นายมนี ม.๔								สะดวกขึ้น		
๙๔	โครงการปรับปรุงถนนลูกรัง	- เพื่อให้ประชาชนได้มีถนน	ปรับปรุงถนนลูกรังระยะทาง	๓๐๐,๐๐๐	๓๐๐,๐๐๐	๓๐๐,๐๐๐	๓๐๐,๐๐๐	๓๐๐,๐๐๐	การคมนาคม	- ประชาชนได้รับความ	กองช่าง
	สายบ้านนา-ควนหินทุก หมู่ที่ ๕	ใช้สัญจรได้สะดวก รวดเร็ว	๒,๐๐๐ เมตร						ในหมู่บ้านสะดวกขึ้น	สะดวกในการคมนาคม	
๙๕	โครงการปรับปรุงถนนลูกรัง	- เพื่อให้ประชาชนได้มีถนน	ปรับปรุงถนนลูกรังระยะทาง	๓๐๐,๐๐๐	๓๐๐,๐๐๐	๓๐๐,๐๐๐	๓๐๐,๐๐๐	๓๐๐,๐๐๐	การคมนาคม	- ประชาชนได้รับความ	กองช่าง
	สายทุ่งคอก - ปลายคลอง หมู่ที่ ๕	ใช้สัญจรได้สะดวก รวดเร็ว	๒,๐๐๐ เมตร						ในหมู่บ้านสะดวกขึ้น	สะดวกในการคมนาคม	
๙๖	โครงการปรับปรุงถนนลูกรัง	- เพื่อให้ประชาชนได้มีถนน	ปรับปรุงถนนลูกรังระยะทาง	๑๘๐,๐๐๐	๑๘๐,๐๐๐	๑๘๐,๐๐๐	๑๘๐,๐๐๐	๑๘๐,๐๐๐	การคมนาคม	- ประชาชนได้รับความ	กองช่าง
	สายทุ่งคอก - คลองข้างตาย	ใช้สัญจรได้สะดวก รวดเร็ว	๑,๒๐๐ เมตร						ในหมู่บ้าน	สะดวกในการคมนาคม	
	หมู่ที่ ๕								สะดวกขึ้น		
๙๗	โครงการปรับปรุงถนนลูกรัง	- เพื่อให้ประชาชนได้มีถนน	ปรับปรุงถนนลูกรังระยะทาง	๒๘๕,๐๐๐	๒๘๕,๐๐๐	๒๘๕,๐๐๐	๒๘๕,๐๐๐	๒๘๕,๐๐๐	การคมนาคม	- ประชาชนได้รับความ	กองช่าง
	สายห้วยน้ำแก้ว - คลองด้วน	ใช้สัญจรได้สะดวก รวดเร็ว	๑,๙๐๐ เมตร						ในหมู่บ้าน	สะดวกในการคมนาคม	
	หมู่ที่ ๖								สะดวกขึ้น		
๙๘	โครงการปรับปรุงถนนลูกรัง	- เพื่อให้ประชาชนได้มีถนน	ปรับปรุงถนนลูกรังระยะทาง	๑๕๐,๐๐๐	๑๕๐,๐๐๐	๑๕๐,๐๐๐	๑๕๐,๐๐๐	๑๕๐,๐๐๐	การคมนาคม	- ประชาชนได้รับความ	กองช่าง
	สายคลองด้วน -ควนพาด	ใช้สัญจรได้สะดวก รวดเร็ว	๑,๐๐๐ เมตร						ในหมู่บ้าน	สะดวกในการคมนาคม	
	หมู่ที่ ๖								สะดวกขึ้น		
๙๙	โครงการปรับปรุงถนนลูกรัง	- เพื่อให้ประชาชนได้มีถนน	ปรับปรุงถนนลูกรังระยะทาง	๔๕๐,๐๐๐	๔๕๐,๐๐๐	๔๕๐,๐๐๐	๔๕๐,๐๐๐	๔๕๐,๐๐๐	การคมนาคม	- ประชาชนได้รับความ	กองช่าง
	สายพุดเตย - พลับไผ่	ใช้สัญจรได้สะดวก รวดเร็ว	๓,๐๐๐ เมตร						ในหมู่บ้าน	สะดวกในการคมนาคม	
	หมู่ที่ ๖								สะดวกขึ้น		

ที่	โครงการ	วัตถุประสงค์	เป้าหมาย (ผลผลิตของโครงการ)	งบประมาณ					ตัวชี้วัด (KPI)	ผลที่คาดว่าจะได้รับ	หน่วยงาน ที่รับผิดชอบ
				๒๕๖๖	๒๕๖๗	๒๕๖๘	๒๕๖๙	๒๕๗๐			
๑๐๐	โครงการปรับปรุงถนนลูกรัง สายห้วยน้ำแก้ว-สวนเหนือ หมู่ที่ ๖	- เพื่อให้ประชาชนได้มีถนน ใช้สัญจรได้สะดวก รวดเร็ว	ปรับปรุงถนนลูกรังระยะทาง ๑,๕๐๐ เมตร	๒๒๕,๐๐๐	๒๒๕,๐๐๐	๒๒๕,๐๐๐	๒๒๕,๐๐๐	๒๒๕,๐๐๐	การคมนาคม ในหมู่บ้านสะดวกขึ้น	- ประชาชนได้รับความ สะดวกในการคมนาคม	กองช่าง
๑๐๑	โครงการปรับปรุงถนนลูกรัง สายพุดเตย - มัสยิด หมู่ที่ ๖	- เพื่อให้ประชาชนได้มีถนน ใช้สัญจรได้สะดวก รวดเร็ว	ปรับปรุงถนนลูกรังระยะทาง ๘๐๐ เมตร	๒๐๐,๐๐๐	๒๐๐,๐๐๐	๒๐๐,๐๐๐	๒๐๐,๐๐๐	๒๐๐,๐๐๐	การคมนาคม ในหมู่บ้านสะดวกขึ้น	- ประชาชนได้รับความ สะดวกในการคมนาคม	กองช่าง
๑๐๒	โครงการปรับปรุงถนนลูกรัง สายบ้านนายจิตร - พุดเตย หมู่ที่ ๖	- เพื่อให้ประชาชนได้มีถนน ใช้สัญจรได้สะดวก รวดเร็ว	ปรับปรุงถนนลูกรังระยะทาง ๑,๐๐๐ เมตร	๑๕๐,๐๐๐	๑๕๐,๐๐๐	๑๕๐,๐๐๐	๑๕๐,๐๐๐	๑๕๐,๐๐๐	การคมนาคม ในหมู่บ้าน สะดวกขึ้น	- ประชาชนได้รับความ สะดวกในการคมนาคม	กองช่าง
๑๐๓	โครงการปรับปรุงถนนลูกรัง สายพลังใหม่ - ถ้ำวิมานเมฆ หมู่ที่ ๖	- เพื่อให้ประชาชนได้มีถนน ใช้สัญจรได้สะดวก รวดเร็ว	ปรับปรุงถนนลูกรังระยะทาง ๖๐๐ เมตร	๙๐,๐๐๐	๙๐,๐๐๐	๙๐,๐๐๐	๙๐,๐๐๐	๙๐,๐๐๐	การคมนาคม ในหมู่บ้าน สะดวกขึ้น	- ประชาชนได้รับความ สะดวกในการคมนาคม	กองช่าง
๑๐๔	โครงการปรับปรุงถนนลูกรัง สายห้วยน้ำแก้ว - มัสยิด หมู่ที่ ๖	- เพื่อให้ประชาชนได้มีถนน ใช้สัญจรได้สะดวก รวดเร็ว	ปรับปรุงถนนลูกรังระยะทาง ๔,๐๐๐ เมตร	๖๐๐,๐๐๐	๖๐๐,๐๐๐	๖๐๐,๐๐๐	๖๐๐,๐๐๐	๖๐๐,๐๐๐	การคมนาคม ในหมู่บ้าน สะดวกขึ้น	- ประชาชนได้รับความ สะดวกในการคมนาคม	กองช่าง
๑๐๕	โครงการปรับปรุงถนนลูกรัง สายห้วยน้ำแก้ว ควนผึ่ง หมู่ที่ ๖	- เพื่อให้ประชาชนได้มีถนน ใช้สัญจรได้สะดวก รวดเร็ว	ปรับปรุงถนนลูกรังระยะทาง ๒,๓๐๐ เมตร	๓๔๕,๐๐๐	๓๔๕,๐๐๐	๓๔๕,๐๐๐	๓๔๕,๐๐๐	๓๔๕,๐๐๐	การคมนาคม ในหมู่บ้าน สะดวกขึ้น	- ประชาชนได้รับความ สะดวกในการคมนาคม	กองช่าง
๑๐๖	โครงการปรับปรุงถนนลูกรัง สายห้วยน้ำแก้ว - ถ้ำวิมานเมฆ หมู่ที่ ๖	- เพื่อให้ประชาชนได้มีถนน ใช้สัญจรได้สะดวก รวดเร็ว	ปรับปรุงถนนลูกรังระยะทาง ๕๐๐ เมตร	๗๕,๐๐๐	๗๕,๐๐๐	๗๕,๐๐๐	๗๕,๐๐๐	๗๕,๐๐๐	การคมนาคม ในหมู่บ้าน สะดวกขึ้น	- ประชาชนได้รับความ สะดวกในการคมนาคม	กองช่าง

ที่	โครงการ	วัตถุประสงค์	เป้าหมาย (ผลผลิตของโครงการ)	งบประมาณ					ตัวชี้วัด (KPI)	ผลที่คาดว่าจะได้รับ	หน่วยงาน ที่รับผิดชอบ
				๒๕๖๖	๒๕๖๗	๒๕๖๘	๒๕๖๙	๒๕๗๐			
๑๐๗	โครงการปรับปรุงถนนลูกรัง สายห้วยน้ำแก้ว - สระน้ำ หมู่ที่ ๖	- เพื่อให้ประชาชนได้มีถนน ใช้สัญจรได้สะดวก รวดเร็ว	ปรับปรุงถนนลูกรังระยะทาง ๗๐๐ เมตร	๑๐๕,๐๐๐	๑๐๕,๐๐๐	๑๐๕,๐๐๐	๑๐๕,๐๐๐	๑๐๕,๐๐๐	การคมนาคม ในหมู่บ้าน สะดวกขึ้น	- ประชาชนได้รับความ สะดวกในการคมนาคม	กองช่าง
๑๐๘	โครงการปรับปรุงถนนลูกรัง สายมัสยิด-พลังใหม่ หมู่ที่ ๖	- เพื่อให้ประชาชนได้มีถนน ใช้สัญจรได้สะดวก รวดเร็ว	ปรับปรุงถนนลูกรังระยะทาง ๒,๓๐๐ เมตร	๓๔๕,๐๐๐	๓๔๕,๐๐๐	๓๔๕,๐๐๐	๓๔๕,๐๐๐	๓๔๕,๐๐๐	การคมนาคม ในหมู่บ้านสะดวกขึ้น	- ประชาชนได้รับความ สะดวกในการคมนาคม	กองช่าง
๑๐๙	โครงการปรับปรุงถนนลูกรัง สายบ้านต้นหาร - คลองยวน หมู่ที่ ๖	- เพื่อให้ประชาชนได้มีถนน ใช้สัญจรได้สะดวก รวดเร็ว	ปรับปรุงถนนลูกรังระยะทาง ๓,๐๐๐ เมตร	๔๕๐,๐๐๐	๔๕๐,๐๐๐	๔๕๐,๐๐๐	๔๕๐,๐๐๐	๔๕๐,๐๐๐	การคมนาคม ในหมู่บ้าน สะดวกขึ้น	- ประชาชนได้รับความ สะดวกในการคมนาคม	กองช่าง
๑๑๐	โครงการปรับปรุงถนนลูกรัง สายบ้านต้นหาร-คลองยวน หมู่ที่ ๗	- เพื่อให้ประชาชนได้มีถนน ใช้สัญจรได้สะดวก รวดเร็ว	ปรับปรุงถนนลูกรังระยะทาง ๓,๐๐๐ เมตร	๔๕๐,๐๐๐	๔๕๐,๐๐๐	๔๕๐,๐๐๐	๔๕๐,๐๐๐	๔๕๐,๐๐๐	การคมนาคม ในหมู่บ้านสะดวกขึ้น	- ประชาชนได้รับความ สะดวกในการคมนาคม	กองช่าง
๑๑๑	โครงการปรับปรุงถนนลูกรัง สายควนผึ้ง - คลองด้วน หมู่ที่ ๗	- เพื่อให้ประชาชนได้มีถนน ใช้สัญจรได้สะดวก รวดเร็ว	ปรับปรุงถนนลูกรังระยะทาง ๒,๔๐๐ เมตร	๓๖๐,๐๐๐	๓๖๐,๐๐๐	๓๖๐,๐๐๐	๓๖๐,๐๐๐	๓๖๐,๐๐๐	การคมนาคม ในหมู่บ้าน สะดวกขึ้น	- ประชาชนได้รับความ สะดวกในการคมนาคม	กองช่าง
๑๑๒	โครงการปรับปรุงถนนลูกรัง สายบ้านต้นหาร - คลองเนียง หมู่ที่ ๗	- เพื่อให้ประชาชนได้มีถนน ใช้สัญจรได้สะดวก รวดเร็ว	ปรับปรุงถนนลูกรังระยะทาง ๒,๗๐๐ เมตร	๔๐๕,๐๐๐	๔๐๕,๐๐๐	๔๐๕,๐๐๐	๔๐๕,๐๐๐	๔๐๕,๐๐๐	การคมนาคม ในหมู่บ้าน สะดวกขึ้น	- ประชาชนได้รับความ สะดวกในการคมนาคม	กองช่าง
๑๑๓	โครงการปรับปรุงถนนลูกรัง สายคลองปราบ - บ้านควนผึ้ง หมู่ที่ ๗	- เพื่อให้ประชาชนได้มีถนน ใช้สัญจรได้สะดวก รวดเร็ว	ปรับปรุงถนนลูกรังระยะทาง ๑,๓๐๐ เมตร	๑๙๕,๐๐๐	๑๙๕,๐๐๐	๑๙๕,๐๐๐	๑๙๕,๐๐๐	๑๙๕,๐๐๐	การคมนาคม ในหมู่บ้าน สะดวกขึ้น	- ประชาชนได้รับความ สะดวกในการคมนาคม	กองช่าง

ที่	โครงการ	วัตถุประสงค์	เป้าหมาย (ผลผลิตของโครงการ)	งบประมาณ					ตัวชี้วัด (KPI)	ผลที่คาดว่าจะ ได้รับ	หน่วยงาน ที่รับผิดชอบ
				๒๕๖๖	๒๕๖๗	๒๕๖๘	๒๕๖๙	๒๕๗๐			
๑๑๔	โครงการปรับปรุงถนนลูกรัง	- เพื่อให้ประชาชนได้มีถนน	ปรับปรุงถนนลูกรังระยะทาง	๑๒๐,๐๐๐	๑๒๐,๐๐๐	๑๒๐,๐๐๐	๑๒๐,๐๐๐	๑๒๐,๐๐๐	การคมนาคม	- ประชาชนได้รับความ	กองช่าง
	สายทางขึ้นประปาภูเขา	ใช้สัญจรได้สะดวก รวดเร็ว	๘๐๐ เมตร						ในหมู่บ้าน	สะดวกในการคมนาคม	
	หมู่ที่ ๗								สะดวกขึ้น		
๑๑๕	โครงการปรับปรุงถนนลูกรัง	- เพื่อให้ประชาชนได้มีถนน	ปรับปรุงถนนลูกรังระยะทาง	๗๕,๐๐๐	๗๕,๐๐๐	๗๕,๐๐๐	๗๕,๐๐๐	๗๕,๐๐๐	การคมนาคม	- ประชาชนได้รับความ	กองช่าง
	สายหน้าบ้านวาเลนไทน์	ใช้สัญจรได้สะดวก รวดเร็ว	๕๐๐ เมตร						ในหมู่บ้าน	สะดวกในการคมนาคม	
	หมู่ที่ ๗								สะดวกขึ้น		
๑๑๖	โครงการปรับปรุงถนนลูกรัง	- เพื่อให้ประชาชนได้มีถนน	ปรับปรุงถนนลูกรังระยะทาง	๒๒๕,๐๐๐	๒๒๕,๐๐๐	๒๒๕,๐๐๐	๒๒๕,๐๐๐	๒๒๕,๐๐๐	การคมนาคม	- ประชาชนได้รับความ	กองช่าง
	สายคลองเนียง - คลองยวน	ใช้สัญจรได้สะดวก รวดเร็ว	๑,๕๐๐ เมตร						ในหมู่บ้าน	สะดวกในการคมนาคม	
	หมู่ที่ ๗								สะดวกขึ้น		
๑๑๗	โครงการปรับปรุงถนนลูกรัง	- เพื่อให้ประชาชนได้มีถนน	ปรับปรุงถนนลูกรังระยะทาง	๒๒๕,๐๐๐	๒๒๕,๐๐๐	๒๒๕,๐๐๐	๒๒๕,๐๐๐	๒๒๕,๐๐๐	การคมนาคม	- ประชาชนได้รับความ	กองช่าง
	สายบ้านนางเล็ก - นายแสน	ใช้สัญจรได้สะดวก รวดเร็ว	๑,๕๐๐ เมตร						ในหมู่บ้าน	สะดวกในการคมนาคม	
	หมู่ที่ ๗								สะดวกขึ้น		
๑๑๘	โครงการปรับปรุงถนนลูกรัง	- เพื่อให้ประชาชนได้มีถนน	ปรับปรุงถนนลูกรังระยะทาง	๑๕๔,๕๐๐	๑๕๔,๕๐๐	๑๕๔,๕๐๐	๑๕๔,๕๐๐	๑๕๔,๕๐๐	การคมนาคม	- ประชาชนได้รับความ	กองช่าง
	สายโรงเรียนควนผึ้ง -	ใช้สัญจรได้สะดวก รวดเร็ว	๑,๐๓๐ เมตร						ในหมู่บ้าน	สะดวกในการคมนาคม	
	บ้านนายสนาน หมู่ที่ ๗								สะดวกขึ้น		
๑๑๙	โครงการปรับปรุงถนนลูกรัง	- เพื่อให้ประชาชนได้มีถนน	ปรับปรุงถนนลูกรังระยะทาง	๓๐๐,๐๐๐	๓๐๐,๐๐๐	๓๐๐,๐๐๐	๓๐๐,๐๐๐	๓๐๐,๐๐๐	การคมนาคม	- ประชาชนได้รับความ	กองช่าง
	สายบ้านนาศุขาคี - นายเจริญ	ใช้สัญจรได้สะดวก รวดเร็ว	๒,๐๐๐ เมตร						ในหมู่บ้าน	สะดวกในการคมนาคม	
	หมู่ที่ ๗								สะดวกขึ้น		

ที่	โครงการ	วัตถุประสงค์	เป้าหมาย (ผลผลิตของโครงการ)	งบประมาณ					ตัวชี้วัด (KPI)	ผลที่คาดว่าจะ ได้รับ	หน่วยงาน ที่รับผิดชอบ
				๒๕๖๖	๒๕๖๗	๒๕๖๘	๒๕๖๙	๒๕๗๐			
๑๒๐	โครงการปรับปรุงถนนลูกรัง สายเขาวัวพลัด - คลองท่อมิ่ง หมู่ที่ ๘	- เพื่อให้ประชาชนได้มีถนน ใช้สัญจรได้สะดวก รวดเร็ว	ปรับปรุงถนนลูกรังระยะทาง ๑,๕๐๐ เมตร	๒๒๕,๐๐๐	๒๒๕,๐๐๐	๒๒๕,๐๐๐	๒๒๕,๐๐๐	๒๒๕,๐๐๐	การคมนาคม ในหมู่บ้าน สะดวกขึ้น	- ประชาชนได้รับความ สะดวกในการคมนาคม	กองช่าง
๑๒๑	โครงการปรับปรุงถนนลูกรัง สายคลองท่อมิ่ง- บ.พันศรี หมู่ที่ ๘	- เพื่อให้ประชาชนได้มีถนน ใช้สัญจรได้สะดวก รวดเร็ว	ปรับปรุงถนนลูกรังระยะทาง ๓,๐๐๐ เมตร	๔๕๐,๐๐๐	๔๕๐,๐๐๐	๔๕๐,๐๐๐	๔๕๐,๐๐๐	๔๕๐,๐๐๐	การคมนาคม ในหมู่บ้าน สะดวกขึ้น	- ประชาชนได้รับความ สะดวกในการคมนาคม	กองช่าง
๑๒๒	โครงการปรับปรุงถนนลูกรัง สายอ่าวลำแพน - บ้านนายสุนันท์ หมู่ที่ ๘	- เพื่อให้ประชาชนได้มีถนน ใช้สัญจรได้สะดวก รวดเร็ว	ปรับปรุงถนนลูกรังระยะทาง ๑,๕๐๐ เมตร	๒๒๕,๐๐๐	๒๒๕,๐๐๐	๒๒๕,๐๐๐	๒๒๕,๐๐๐	๒๒๕,๐๐๐	การคมนาคม ในหมู่บ้าน สะดวกขึ้น	- ประชาชนได้รับความ สะดวกในการคมนาคม	กองช่าง
๑๒๓	โครงการปรับปรุงถนนลูกรัง สายอ่าวลำแพน-ชัยบุรี หมู่ที่ ๘	- เพื่อให้ประชาชนได้มีถนน ใช้สัญจรได้สะดวก รวดเร็ว	ปรับปรุงถนนลูกรังระยะทาง ๒,๐๐๐ เมตร	๓๐๐,๐๐๐	๓๐๐,๐๐๐	๓๐๐,๐๐๐	๓๐๐,๐๐๐	๓๐๐,๐๐๐	การคมนาคม ในหมู่บ้าน สะดวกขึ้น	- ประชาชนได้รับความ สะดวกในการคมนาคม	กองช่าง
๑๒๔	โครงการปรับปรุงถนนลูกรัง สายอ่าวลำแพน-ห้วยคอกหมู หมู่ที่ ๘	- เพื่อให้ประชาชนได้มีถนน ใช้สัญจรได้สะดวก รวดเร็ว	ปรับปรุงถนนลูกรังระยะทาง ๔,๐๐๐ เมตร	๖๐๐,๐๐๐	๖๐๐,๐๐๐	๖๐๐,๐๐๐	๖๐๐,๐๐๐	๖๐๐,๐๐๐	การคมนาคม ในหมู่บ้าน สะดวกขึ้น	- ประชาชนได้รับความ สะดวกในการคมนาคม	กองช่าง
๑๒๕	โครงการปรับปรุงถนนลูกรัง สายขอยตัน - ชัยบุรี หมู่ที่ ๘	- เพื่อให้ประชาชนได้มีถนน ใช้สัญจรได้สะดวก รวดเร็ว	ปรับปรุงถนนลูกรังระยะทาง ๑,๘๐๐ เมตร	๒๗๐,๐๐๐	๒๗๐,๐๐๐	๒๗๐,๐๐๐	๒๗๐,๐๐๐	๒๗๐,๐๐๐	การคมนาคม ในหมู่บ้าน	- ประชาชนได้รับความ สะดวกในการคมนาคม	กองช่าง
๑๒๖	โครงการปรับปรุงถนนลูกรัง สายห้วยทรายเลื่อน หมู่ที่ ๘	- เพื่อให้ประชาชนได้มีถนน ใช้สัญจรได้สะดวก รวดเร็ว	ปรับปรุงถนนลูกรังระยะทาง ๕๐๐ เมตร	๗๕,๐๐๐	๗๕,๐๐๐	๗๕,๐๐๐	๗๕,๐๐๐	๗๕,๐๐๐	การคมนาคม ในหมู่บ้านสะดวกขึ้น	- ประชาชนได้รับความ สะดวกในการคมนาคม	กองช่าง

ที่	โครงการ	วัตถุประสงค์	เป้าหมาย (ผลผลิตของโครงการ)	งบประมาณ					ตัวชี้วัด (KPI)	ผลที่คาดว่าจะได้รับ	หน่วยงาน ที่รับผิดชอบ
				๒๕๖๖	๒๕๖๗	๒๕๖๘	๒๕๖๙	๒๕๗๐			
๑๒๗	โครงการปรับปรุงถนนลูกรัง สายเขาวัวพลัด - คลองท่อมิ่ง หมู่ที่ ๘	- เพื่อให้ประชาชนได้มีถนน ใช้สัญจรได้สะดวก รวดเร็ว	ปรับปรุงถนนลูกรังระยะทาง ๑,๕๐๐ เมตร	๒๒๕,๐๐๐	๒๒๕,๐๐๐	๒๒๕,๐๐๐	๒๒๕,๐๐๐	๒๒๕,๐๐๐	การคมนาคม ในหมู่บ้าน สะดวกขึ้น	- ประชาชนได้รับความ สะดวกในการคมนาคม	กองช่าง
๑๒๘	โครงการปรับปรุงถนนลูกรัง สายอ่าวลำแพน - สระน้ำ หมู่ที่ ๘	- เพื่อให้ประชาชนได้มีถนน ใช้สัญจรได้สะดวก รวดเร็ว	ปรับปรุงถนนลูกรังระยะทาง ๒,๐๐๐ เมตร	๓๐๐,๐๐๐	๓๐๐,๐๐๐	๓๐๐,๐๐๐	๓๐๐,๐๐๐	๓๐๐,๐๐๐	การคมนาคม ในหมู่บ้าน สะดวกขึ้น	- ประชาชนได้รับความ สะดวกในการคมนาคม	กองช่าง
๑๒๙	โครงการปรับปรุงถนนลูกรัง สายอ่าวป่าไผ่ หมู่ที่ ๘	- เพื่อให้ประชาชนได้มีถนน ใช้สัญจรได้สะดวก รวดเร็ว	ปรับปรุงถนนลูกรังระยะทาง ๑,๕๐๐ เมตร	๒๒๕,๐๐๐	๒๒๕,๐๐๐	๒๒๕,๐๐๐	๒๒๕,๐๐๐	๒๒๕,๐๐๐	การคมนาคม ในหมู่บ้านสะดวกขึ้น	- ประชาชนได้รับความ สะดวกในการคมนาคม	กองช่าง
๑๓๐	โครงการปรับปรุงถนนลูกรัง สายนางคอง-นายคล่อง หมู่ที่ ๘	- เพื่อให้ประชาชนได้มีถนน ใช้สัญจรได้สะดวก รวดเร็ว	ปรับปรุงถนนลูกรังระยะทาง ๒,๐๐๐ เมตร	๓๐๐,๐๐๐	๓๐๐,๐๐๐	๓๐๐,๐๐๐	๓๐๐,๐๐๐	๓๐๐,๐๐๐	การคมนาคม ในหมู่บ้าน สะดวกขึ้น	- ประชาชนได้รับความ สะดวกในการคมนาคม	กองช่าง
๑๓๑	โครงการปรับปรุงถนนลูกรัง สายคลองท่อมิ่ง - อ่าวลำแพน หมู่ที่ ๘	- เพื่อให้ประชาชนได้มีถนน ใช้สัญจรได้สะดวก รวดเร็ว	ปรับปรุงถนนลูกรังระยะทาง ๔,๕๐๐ เมตร	๖๗๕,๐๐๐	๖๗๕,๐๐๐	๖๗๕,๐๐๐	๖๗๕,๐๐๐	๖๗๕,๐๐๐	การคมนาคม ในหมู่บ้าน สะดวกขึ้น	- ประชาชนได้รับความ สะดวกในการคมนาคม	กองช่าง
๑๓๒	โครงการปรับปรุงถนนลูกรัง สายสวนปาล์มเชิงแสน-นายชม หมู่ที่ ๘	- เพื่อให้ประชาชนได้มีถนน ใช้สัญจรได้สะดวก รวดเร็ว	ปรับปรุงถนนลูกรังระยะทาง ๑,๑๐๐ เมตร	๑๖๕,๐๐๐	๑๖๕,๐๐๐	๑๖๕,๐๐๐	๑๖๕,๐๐๐	๑๖๕,๐๐๐	การคมนาคม ในหมู่บ้าน สะดวกขึ้น	- ประชาชนได้รับความ สะดวกในการคมนาคม	กองช่าง
๑๓๓	โครงการปรับปรุงถนนลูกรัง สายต้นยูง-คลองท่อมิ่ง หมู่ที่ ๘	- เพื่อให้ประชาชนได้มีถนน ใช้สัญจรได้สะดวก รวดเร็ว	ปรับปรุงถนนลูกรังระยะทาง ๔,๐๐๐ เมตร	๖๐๐,๐๐๐	๖๐๐,๐๐๐	๖๐๐,๐๐๐	๖๐๐,๐๐๐	๖๐๐,๐๐๐	การคมนาคม ในหมู่บ้านสะดวกขึ้น	- ประชาชนได้รับความ สะดวกในการคมนาคม	กองช่าง

ที่	โครงการ	วัตถุประสงค์	เป้าหมาย (ผลผลิตของโครงการ)	งบประมาณ					ตัวชี้วัด (KPI)	ผลที่คาดว่าจะได้รับ	หน่วยงาน ที่รับผิดชอบ
				๒๕๖๖	๒๕๖๗	๒๕๖๘	๒๕๖๙	๒๕๗๐			
๑๓๔	โครงการซ่อมแซมถนนลาดยาง	เพื่อให้ประชาชนมีความสะดวกในการใช้เส้นทาง	ซ่อมแซมถนนลาดยาง หลุมบ่อ ถนนลูกรังสายต่างๆ	๑,๕๐๐,๐๐๐	๑,๕๐๐,๐๐๐	๑,๕๐๐,๐๐๐	๑,๕๐๐,๐๐๐	๑,๕๐๐,๐๐๐	จำนวนถนนลูกรังที่ได้รับการซ่อมแซม	ประชาชนได้รับความสะดวกในการคมนาคม	กองช่าง
๑๓๕	ปรับปรุงถนน คสล. สายทุ่งคอก - ปลายคลอง หมู่ที่ ๕	- เพื่อให้ประชาชนได้มีถนนใช้การคมนาคมสะดวก	- ปรับปรุง ถนน คสล. สายทุ่งคอก - ปลายคลอง หมู่ที่ ๕ กว้าง ๔.๐๐ ม. ยาว ๑,๐๐๐ ม.	๑,๐๐๐,๐๐๐	๑,๐๐๐,๐๐๐	๑,๐๐๐,๐๐๐	๑,๐๐๐,๐๐๐	๑,๐๐๐,๐๐๐	ประชาชนสัญจรไปมาได้อย่างสะดวก	- ประชาชนสัญจรไปมาสะดวก	กองช่าง
๑๓๖	ก่อสร้างถนนลาดยาง สายทุ่งคอก - ปลายคลอง หมู่ที่ ๕	- เพื่อให้ประชาชนได้มีถนนใช้การคมนาคมสะดวก	- ก่อสร้างถนนลาดยาง ผิวจราจร กว้าง ๔ เมตร ระยะทาง ๒,๐๐๐ เมตร	๔,๕๐๐,๐๐๐	๔,๕๐๐,๐๐๐	๔,๕๐๐,๐๐๐	๔,๕๐๐,๐๐๐	๔,๕๐๐,๐๐๐	ประชาชนสัญจรไปมาได้อย่างสะดวก	- ประชาชนสัญจรไปมาสะดวก	กองช่าง
๑๓๗	ปรับปรุงถนนลาดยางใน ความรับผิดชอบ	- เพื่อให้ประชาชนได้มีถนนใช้สัญจรได้สะดวก รวดเร็ว	- ปรับปรุง/ซ่อมแซมถนนลาดยาง ในพื้นที่ตำบลหน้าเขา						สภาพถนนดีขึ้น พร้อมใช้งาน	- สภาพถนนดีขึ้นและประชาชนได้รับความสะดวกในการสัญจร	กองช่าง
			๑. สายบ้านนา - หน้าเขา ม.๑,๕	๖,๘๔๐,๐๐๐	๖,๘๔๐,๐๐๐	๖,๘๔๐,๐๐๐	๖,๘๔๐,๐๐๐	๖,๘๔๐,๐๐๐			
			๒. สายช้างตาย - ห้วยน้ำแก้ว ม.๖	๖,๗๒๐,๐๐๐	๖,๗๒๐,๐๐๐	๖,๗๒๐,๐๐๐	๖,๗๒๐,๐๐๐	๖,๗๒๐,๐๐๐			การขนส่งผลผลิตทางการเกษตร
			๓. สายเขาดิน - เขาวัวพลัด ม.๔,๘	๓,๙๒๐,๐๐๐	๓,๙๒๐,๐๐๐	๓,๙๒๐,๐๐๐	๓,๙๒๐,๐๐๐	๓,๙๒๐,๐๐๐			
			๔. สายถ้ำโกบ - ดันพงษ์ ม.๑,๓	๓,๙๒๐,๐๐๐	๓,๙๒๐,๐๐๐	๓,๙๒๐,๐๐๐	๓,๙๒๐,๐๐๐	๓,๙๒๐,๐๐๐			
			๕. สายตันพงษ์ - ทุ่งไสมัน ม.๓	๗๐๐,๐๐๐	๗๐๐,๐๐๐	๗๐๐,๐๐๐	๗๐๐,๐๐๐	๗๐๐,๐๐๐			
			๖. สายตันหาร - ห้วยน้ำแก้ว ม.๗	๕,๐๐๐,๐๐๐	๕,๐๐๐,๐๐๐	๕,๐๐๐,๐๐๐	๕,๐๐๐,๐๐๐	๕,๐๐๐,๐๐๐			

ที่	โครงการ	วัตถุประสงค์	เป้าหมาย (ผลผลิตของโครงการ)	งบประมาณ					ตัวชี้วัด (KPI)	ผลที่คาดว่าจะได้รับ	หน่วยงาน ที่รับผิดชอบ
				๒๕๖๖	๒๕๖๗	๒๕๖๘	๒๕๖๙	๒๕๗๐			
	โครงการบุกเบิกก่อสร้างถนนลูกรัง										
๑๓๘	ก่อสร้างถนนลูกรัง	- เพื่อให้ประชาชนได้มีถนนใช้	- ก่อสร้างถนนลูกรัง	๓๐๐,๐๐๐	๓๐๐,๐๐๐	๓๐๐,๐๐๐	๓๐๐,๐๐๐	๓๐๐,๐๐๐	ประชาชนที่	- ประชาชนได้รับความ	กองช่าง
	สายรอบถ้ำอานามย์ตำบลหน้าเขา	การคมนาคมสะดวกรวดเร็ว	สายรอบถ้ำอานามย์ตำบลหน้าเขา						สัญจรไป -มา	สะดวกในการคมนาคม	
	หมู่ที่ ๑		ระยะทาง ๑,๐๐๐ ม.						สะดวก		
๑๓๙	ก่อสร้างถนนลูกรัง	- เพื่อให้ประชาชนได้มีถนนใช้	- ก่อสร้างถนนลูกรัง	๔๕๐,๐๐๐	๔๕๐,๐๐๐	๔๕๐,๐๐๐	๔๕๐,๐๐๐	๔๕๐,๐๐๐	ประชาชนที่	- ประชาชนได้รับความ	กองช่าง
	สายซอยใหม่พัฒนา - ควนไผ่ลาย	การคมนาคมสะดวกรวดเร็ว	สายซอยใหม่พัฒนา - ควนไผ่ลาย						สัญจรไป -มา	สะดวกในการคมนาคม	
	หมู่ที่ ๑		กว้าง ๕ ม. ระยะทาง ๑,๕๐๐ ม.						สะดวก		
๑๔๐	ก่อสร้างถนนลูกรัง	- เพื่อให้ประชาชนได้มีถนนใช้	- ก่อสร้างถนนลูกรัง	๓๐๐,๐๐๐	๓๐๐,๐๐๐	๓๐๐,๐๐๐	๓๐๐,๐๐๐	๓๐๐,๐๐๐	ประชาชนที่	- ประชาชนได้รับความ	กองช่าง
	สายห้วยน้ำดำ - คลองปราบ	การคมนาคมสะดวกรวดเร็ว	สายห้วยน้ำดำ - คลองปราบ						สัญจรไป -มา	สะดวกในการคมนาคม	
	หมู่ที่ ๒		ระยะทาง ๑,๐๐๐ ม.						สะดวก		
๑๔๑	ก่อสร้างถนนลูกรัง	- เพื่อให้มีถนนที่ได้มาตรฐาน	กว้าง ๕ เมตร ระยะทาง	๕๐๐,๐๐๐	๕๐๐,๐๐๐	๕๐๐,๐๐๐	๕๐๐,๐๐๐	๕๐๐,๐๐๐	ประชาชนที่	- ประชาชนได้รับความ	กองช่าง
	สายคลองปราบ- ทอนผักกูด	ใช้สัญจรได้สะดวก รวดเร็ว	๑,๕๐๐ เมตร						สัญจรไป -มา	สะดวกในการคมนาคม	
	หมู่ที่ ๒								สะดวก		
๑๔๒	ก่อสร้างถนนลูกรัง	- เพื่อให้ประชาชนได้มีถนนใช้	- ก่อสร้างถนนลูกรัง	๖๐๐,๐๐๐	๖๐๐,๐๐๐	๖๐๐,๐๐๐	๖๐๐,๐๐๐	๖๐๐,๐๐๐	ประชาชนที่	- ประชาชนได้รับความ	กองช่าง
	สายช่องพอ - หมู่ที่ ๔ เขาหิน	การคมนาคมสะดวกรวดเร็ว	สายช่องพอ - หมู่ที่ ๔ เขาหิน						สัญจรไป -มา	สะดวกในการคมนาคม	
			ระยะทาง ๒,๐๐๐ ม.						สะดวก		
๑๔๓	ก่อสร้างถนนลูกรัง	- เพื่อให้ประชาชนได้มีถนนใช้	- ก่อสร้างถนนลูกรัง	๕๐,๐๐๐	๕๐,๐๐๐	๕๐,๐๐๐	๕๐,๐๐๐	๕๐,๐๐๐	ประชาชนที่	- ประชาชนได้รับความ	กองช่าง
	สายบ้านนางแจ่มใส -	การคมนาคมสะดวกรวดเร็ว	สายบ้านนางแจ่มใส -						สัญจรไป -มา	สะดวกในการคมนาคม	
	บ้านนางละออง		บ้านนางละออง						สะดวก		
	หมู่ที่ ๓		ระยะทาง ๓๐๐ เมตร								

ที่	โครงการ	วัตถุประสงค์	เป้าหมาย (ผลผลิตของโครงการ)	งบประมาณ					ตัวชี้วัด (KPI)	ผลที่คาดว่าจะ ได้รับ	หน่วยงาน ที่รับผิดชอบ
				๒๕๖๖	๒๕๖๗	๒๕๖๘	๒๕๖๙	๒๕๗๐			
๑๔๔	ก่อสร้างถนนลูกรัง	- เพื่อให้ประชาชนได้มีถนนใช้	- ก่อสร้างถนนลูกรัง	๑๒๐,๐๐๐	๑๒๐,๐๐๐	๑๒๐,๐๐๐	๑๒๐,๐๐๐	๑๒๐,๐๐๐	ประชาชนที่	- ประชาชนได้รับความ	กองช่าง
	สายบ้านนายชาติ - นายชัยมนัส	การคมนาคมสะดวกรวดเร็ว	สายบ้านนายชาติ - นายชัยมนัส						สัญจรไป -มา	สะดวกในการคมนาคม	
	หมู่ที่ ๓		ระยะทาง ๘๐๐ เมตร						สะดวก		
๑๔๕	ก่อสร้างถนนลูกรัง	- เพื่อให้ประชาชนได้มีถนนใช้	- ก่อสร้างถนนลูกรัง	๔๕๐,๐๐๐	๔๕๐,๐๐๐	๔๕๐,๐๐๐	๔๕๐,๐๐๐	๔๕๐,๐๐๐	ประชาชนที่	- ประชาชนได้รับความ	กองช่าง
	สายหลังโรงเรียนบ้านเขาดิน	การคมนาคมสะดวกรวดเร็ว	สายหลังโรงเรียนบ้านเขาดิน						สัญจรไป -มา	สะดวกในการคมนาคม	
	หมู่ที่ ๔		ระยะทาง ๑,๕๐๐ ม.						สะดวก		
๑๔๖	ก่อสร้างถนนลูกรัง	- เพื่อให้ประชาชนได้มี	- ก่อสร้างถนนลูกรัง	๑,๒๕๐,๐๐๐	๑,๒๕๐,๐๐๐	๑,๒๕๐,๐๐๐	๑,๒๕๐,๐๐๐	๑,๒๕๐,๐๐๐	ประชาชนสัญจร	- ประชาชนสัญจร	กองช่าง
	สายบ้านช่องขา - บ้านนายปราณี	ถนนใช้การคมนาคมสะดวก	สายบ้านช่องขา - บ้านนายปราณี						ไปมาสะดวก	ไปมาสะดวก	
	หมู่ที่ ๔		กว้าง ๖.๐๐ ม. ระยะทาง ๒,๕๐๐ ม.								
๑๔๗	ก่อสร้างถนนลูกรัง	- เพื่อให้ประชาชนได้มีถนนใช้	- ก่อสร้างถนนลูกรัง	๖๕๐,๐๐๐	๖๕๐,๐๐๐	๖๕๐,๐๐๐	๖๕๐,๐๐๐	๖๕๐,๐๐๐	ประชาชนที่	- ประชาชนได้รับความ	กองช่าง
	สายถ้ำครก หมู่ที่ ๔	การคมนาคมสะดวกรวดเร็ว	สายถ้ำครก ระยะทาง ๓,๒๐๐ ม.						สัญจรไป -มา	สะดวกในการคมนาคม	
									สะดวก		
๑๔๘	ก่อสร้างถนนลูกรัง	- เพื่อให้ประชาชนได้มีถนนใช้	- ก่อสร้างถนนลูกรัง	๑๕๐,๐๐๐	๑๕๐,๐๐๐	๑๕๐,๐๐๐	๑๕๐,๐๐๐	๑๕๐,๐๐๐	ประชาชนที่	- ประชาชนได้รับความ	กองช่าง
	สายบ้านนายชม - หมู่ที่ ๙ ตำบล	การคมนาคมสะดวกรวดเร็ว	สายบ้านนายชม - หมู่ที่ ๙ ตำบล						สัญจรไป -มา	สะดวกในการคมนาคม	
	เขาดิน		เขาดิน ระยะทาง ๕๐๐ เมตร						สะดวก		
๑๔๙	ก่อสร้างถนนลูกรัง	- เพื่อให้ประชาชนได้มีถนนใช้	- ก่อสร้างถนนลูกรัง	๓๐๐,๐๐๐	๓๐๐,๐๐๐	๓๐๐,๐๐๐	๓๐๐,๐๐๐	๓๐๐,๐๐๐	ประชาชนที่	- ประชาชนได้รับความ	กองช่าง
	สายสวนป่าลุ่มนายสมเกียรติ์ -	การคมนาคมสะดวกรวดเร็ว	สายสวนป่าลุ่มนายสมเกียรติ์ -						สัญจรไป -มา	สะดวกในการคมนาคม	
	สวนป่าลุ่มนายฉวี ศรีบรรเทา		สวนป่าลุ่มนายฉวี ศรีบรรเทา						สะดวก		
	หมู่ ๔		ระยะทาง ๑,๐๐๐ เมตร								

ที่	โครงการ	วัตถุประสงค์	เป้าหมาย (ผลผลิตของโครงการ)	งบประมาณ					ตัวชี้วัด (KPI)	ผลที่คาดว่าจะ ได้รับ	หน่วยงาน ที่รับผิดชอบ
				๒๕๖๖	๒๕๖๗	๒๕๖๘	๒๕๖๙	๒๕๗๐			
๑๕๐	ก่อสร้างถนนลูกรัง	- เพื่อให้ประชาชนได้มีถนนใช้	- ก่อสร้างถนนลูกรัง	๓๐๐,๐๐๐	๓๐๐,๐๐๐	๓๐๐,๐๐๐	๓๐๐,๐๐๐	๓๐๐,๐๐๐	ประชาชนที่	- ประชาชนได้รับความ	กองช่าง
	สายบ้านนางแก้ว -	การคมนาคมสะดวกรวดเร็ว	สายบ้านนางแก้ว -						สัญจรไป -มา	สะดวกในการคมนาคม	
	บ้านนายวิโรจน์		บ้านนายวิโรจน์						สะดวก		
	หมู่ ๔		ระยะทาง ๑,๐๐๐ เมตร								
๑๕๑	โครงการก่อสร้างถนนลูกรัง	เพื่อให้มีถนนที่ได้มาตรฐาน	บุกเบิกถนนลูกรัง สายบ้านสระพิ-	๗๕๐,๐๐๐	๗๕๐,๐๐๐	๗๕๐,๐๐๐	๗๕๐,๐๐๐	๗๕๐,๐๐๐	ประชาชนที่	- ประชาชนได้รับความ	กองช่าง
	สายบ้านสระพิ-บ้านถ้ำหอม	ใช้สัญจรได้สะดวก รวดเร็ว	บ้านถ้ำหอม กว้าง ๕ ม.						สัญจรไป -มา	สะดวกในการคมนาคม	
	หมู่ที่ ๔		ระยะทาง ๒,๕๐๐ ม.						สะดวก		
๑๕๒	โครงการก่อสร้างถนนลูกรัง	เพื่อให้มีถนนที่ได้มาตรฐาน	บุกเบิกถนนลูกรัง สายบ้านนายปราณี-	๔๕๐,๐๐๐	๔๕๐,๐๐๐	๔๕๐,๐๐๐	๔๕๐,๐๐๐	๔๕๐,๐๐๐	ประชาชนที่	- ประชาชนได้รับความ	กองช่าง
	สายบ้านนายปราณี-บ้านนายฉาย	ใช้สัญจรได้สะดวก รวดเร็ว	บ้านนายฉาย กว้าง ๕ ม.						สัญจรไป -มา	สะดวกในการคมนาคม	
	หมู่ที่ ๔		ระยะทาง ๑,๕๐๐ ม.						สะดวก		
๑๕๓	ก่อสร้างถนนลูกรังสายป่าราชินี	- เพื่อให้ประชาชนได้มีถนนใช้	- ก่อสร้างถนนลูกรังสายป่าราชินี	๓๐๐,๐๐๐	๓๐๐,๐๐๐	๓๐๐,๐๐๐	๓๐๐,๐๐๐	๓๐๐,๐๐๐	ประชาชนที่	- ประชาชนได้รับความ	กองช่าง
	หมู่ที่ ๕	การคมนาคมสะดวกรวดเร็ว	ระยะทาง ๑,๐๐๐ ม.						สัญจรไป -มา	สะดวกในการคมนาคม	
									สะดวก		
๑๕๔	ก่อสร้างถนนลูกรัง	- เพื่อให้ประชาชนได้มีถนนใช้	บุกเบิกถนนลูกรัง ระยะทาง	๖๐๐,๐๐๐	๖๐๐,๐๐๐	๖๐๐,๐๐๐	๖๐๐,๐๐๐	๖๐๐,๐๐๐	ประชาชนที่	- ประชาชนได้รับความ	กองช่าง
	สายปลายคลอง - คลองแห้ง	การคมนาคมสะดวกรวดเร็ว	๒,๐๐๐ เมตร						สัญจรไป -มา	สะดวกในการคมนาคม	
	ม.๗ ต.เขาพนม								สะดวก		
๑๕๕	โครงการก่อสร้างถนนลูกรัง	เพื่อให้มีถนนที่ได้มาตรฐาน	บุกเบิกถนนลูกรัง สายปลายคลอง	๓๐๐,๐๐๐	๓๐๐,๐๐๐	๓๐๐,๐๐๐	๓๐๐,๐๐๐	๓๐๐,๐๐๐	ประชาชนที่	- ประชาชนได้รับความ	กองช่าง
	สายปลายคลอง - ห้วยหลา	ใช้สัญจรได้สะดวก รวดเร็ว	- ห้วยหลา กว้าง ๕ ม.						สัญจรไป -มา	สะดวกในการคมนาคม	
	หมู่ที่ ๕		ระยะทาง ๑,๕๐๐ ม.						สะดวก		

ที่	โครงการ	วัตถุประสงค์	เป้าหมาย (ผลผลิตของโครงการ)	งบประมาณ					ตัวชี้วัด (KPI)	ผลที่คาดว่าจะ ได้รับ	หน่วยงาน ที่รับผิดชอบ
				๒๕๖๖	๒๕๖๗	๒๕๖๘	๒๕๖๙	๒๕๗๐			
๑๕๖	ก่อสร้างถนนลูกรัง	- เพื่อให้ประชาชนได้มีถนนใช้	- ก่อสร้างถนนลูกรัง	๓๐๐,๐๐๐	๓๐๐,๐๐๐	๓๐๐,๐๐๐	๓๐๐,๐๐๐	๓๐๐,๐๐๐	ประชาชนที่	- ประชาชนได้รับความ	กองช่าง
	สายห้วยน้ำแก้ว - ควนผึ้ง	การคมนาคมสะดวกรวดเร็ว	สายห้วยน้ำแก้ว - ควนผึ้ง						สัญจรไป -มา	สะดวกในการคมนาคม	
	หมู่ที่ ๖		ระยะทาง ๑,๐๐๐ ม.						สะดวก		
๑๕๗	ก่อสร้างถนนลูกรัง	- เพื่อให้ประชาชนได้มีถนนใช้	- ก่อสร้างถนนลูกรัง	๙๐๐,๐๐๐	๙๐๐,๐๐๐	๙๐๐,๐๐๐	๙๐๐,๐๐๐	๙๐๐,๐๐๐	ประชาชนที่	- ประชาชนได้รับความ	กองช่าง
	สายบ้านนายจวน - พรุเตย	การคมนาคมสะดวกรวดเร็ว	สายบ้านนายจวน - พรุเตย						สัญจรไป -มา	สะดวกในการคมนาคม	
	หมู่ที่ ๖		ระยะทาง ๓,๐๐๐ ม.						สะดวก		
๑๕๘	ก่อสร้างถนนลูกรัง	- เพื่อให้ประชาชนได้มีถนนใช้	- ก่อสร้างถนนลูกรัง	๑๕๐,๐๐๐	๑๕๐,๐๐๐	๑๕๐,๐๐๐	๑๕๐,๐๐๐	๑๕๐,๐๐๐	ประชาชนที่	- ประชาชนได้รับความ	กองช่าง
	สายสระน้ำ - พรุเตย	การคมนาคมสะดวกรวดเร็ว	สายสระน้ำ - พรุเตย						สัญจรไป -มา	สะดวกในการคมนาคม	
	หมู่ที่ ๖		ระยะทาง ๕๐๐ ม.						สะดวก		
๑๕๙	ก่อสร้างถนนลูกรัง	- เพื่อให้ประชาชนได้มีถนนใช้	- ก่อสร้างถนนลูกรัง	๘๓๐,๐๐๐	๘๓๐,๐๐๐	๘๓๐,๐๐๐	๘๓๐,๐๐๐	๘๓๐,๐๐๐	ประชาชนที่	- ประชาชนได้รับความ	กองช่าง
	สายโพลาม หมู่ ๖ - ห้วยน้ำดำ	การคมนาคมสะดวกรวดเร็ว	สายโพลาม หมู่ ๖ - ห้วยน้ำดำ						สัญจรไป -มา	สะดวกในการคมนาคม	
	หมู่ที่ ๔		ระยะทาง ๓,๐๐๐ ม.						สะดวก		
๑๖๐	ก่อสร้างถนนลูกรัง	- เพื่อให้ประชาชนได้มีถนนใช้	- ก่อสร้างถนนลูกรัง	๖๐๐,๐๐๐	๖๐๐,๐๐๐	๖๐๐,๐๐๐	๖๐๐,๐๐๐	๖๐๐,๐๐๐	ประชาชนที่	- ประชาชนได้รับความ	กองช่าง
	สายมัสยิด - จันทรเสื่อ หมู่ที่ ๖	การคมนาคมสะดวกรวดเร็ว	สายมัสยิด - จันทรเสื่อ หมู่ที่ ๖						สัญจรไป -มา	สะดวกในการคมนาคม	
			ระยะทาง ๒,๐๐๐ ม.						สะดวก		
๑๖๑	ก่อสร้างถนนลูกรัง	- เพื่อให้ประชาชนได้มี	- ก่อสร้างถนนลูกรัง	๗๕๐,๐๐๐	๗๕๐,๐๐๐	๗๕๐,๐๐๐	๗๕๐,๐๐๐	๗๕๐,๐๐๐	ประชาชนสัญจรไปมา	- ประชาชนสัญจร	กองช่าง
	สายบ้านนายบุ - คลองปราบ	ถนนใช้การคมนาคมสะดวก	สายบ้านนายบุ - คลองปราบ						ได้รับความสะดวก	ไปมาสะดวก	
	หมู่ที่ ๖		กว้าง ๕.๐๐ ม. ระยะทาง ๑,๕๐๐ ม.								

ที่	โครงการ	วัตถุประสงค์	เป้าหมาย (ผลผลิตของโครงการ)	งบประมาณ					ตัวชี้วัด (KPI)	ผลที่คาดว่าจะได้รับ	หน่วยงาน ที่รับผิดชอบ
				๒๕๖๖	๒๕๖๗	๒๕๖๘	๒๕๖๙	๒๕๗๐			
๑๖๒	ก่อสร้างถนนลูกรัง	- เพื่อให้ประชาชนได้มีถนนใช้	- ก่อสร้างถนนลูกรัง	๖๐๐,๐๐๐	๖๐๐,๐๐๐	๖๐๐,๐๐๐	๖๐๐,๐๐๐	๖๐๐,๐๐๐	ประชาชนที่	- ประชาชนได้รับความ	กองช่าง
	สายคลองยวน - คลองแห้ง	การคมนาคมสะดวกรวดเร็ว	สายคลองยวน - คลองแห้ง						สัญจรไป -มา	สะดวกในการคมนาคม	
	หมู่ที่ ๗		ระยะทาง ๒,๐๐๐ ม.						สะดวก		
๑๖๓	ก่อสร้างถนนลูกรัง	- เพื่อให้ประชาชนได้มีถนนใช้	- ก่อสร้างถนนลูกรัง	๔๕๐,๐๐๐	๔๕๐,๐๐๐	๔๕๐,๐๐๐	๔๕๐,๐๐๐	๔๕๐,๐๐๐	ประชาชนที่	- ประชาชนได้รับความ	กองช่าง
	สายบ้านนายสมพงษ์ ปานพนม	การคมนาคมสะดวกรวดเร็ว	สายบ้านนายสมพงษ์ ปานพนม						สัญจรไป -มา	สะดวกในการคมนาคม	
	-บ้านนายมงคล แวมณี		- บ้านนายมงคล แวมณี						สะดวก		
	หมู่ที่ ๗		ระยะทาง ๑,๕๐๐ ม.								
๑๖๔	ก่อสร้างถนนลูกรัง	- เพื่อให้ประชาชนได้มีถนนใช้	- ก่อสร้างถนนลูกรัง	๓๐๐,๐๐๐	๓๐๐,๐๐๐	๓๐๐,๐๐๐	๓๐๐,๐๐๐	๓๐๐,๐๐๐	ประชาชนที่	- ประชาชนได้รับความ	กองช่าง
	สายคลองยวน - คลองกลาง	การคมนาคมสะดวกรวดเร็ว	สายคลองยวน - คลองแห้ง						สัญจรไป -มา	สะดวกในการคมนาคม	
	หมู่ที่ ๗		ระยะทาง ๑,๐๐๐ ม.						สะดวก		
๑๖๕	ก่อสร้างถนนลูกรัง	- เพื่อให้ประชาชนได้มีถนนใช้	- ก่อสร้างถนนลูกรัง	๗๕๐,๐๐๐	๗๕๐,๐๐๐	๗๕๐,๐๐๐	๗๕๐,๐๐๐	๗๕๐,๐๐๐	ประชาชนที่	- ประชาชนได้รับความ	กองช่าง
	สายคลองเนียง - คลองกลาง	การคมนาคมสะดวกรวดเร็ว	สายคลองยวน - คลองแห้ง						สัญจรไป -มา	สะดวกในการคมนาคม	
	หมู่ที่ ๗		ระยะทาง ๒,๕๐๐ ม.						สะดวก		
๑๖๖	ก่อสร้างถนนลูกรัง	- เพื่อให้ประชาชนได้มีถนนใช้	- ก่อสร้างถนนลูกรัง	๓๐๐,๐๐๐	๓๐๐,๐๐๐	๓๐๐,๐๐๐	๓๐๐,๐๐๐	๓๐๐,๐๐๐	ประชาชนที่	- ประชาชนได้รับความ	กองช่าง
	สายควนทึงทึง - ดันหาร	การคมนาคมสะดวกรวดเร็ว	สายควนทึงทึง - ดันหาร						สัญจรไป -มา	สะดวกในการคมนาคม	
	หมู่ที่ ๗		ระยะทาง ๑,๐๐๐ ม.						สะดวก		
๑๖๗	ก่อสร้างถนนลูกรัง	- เพื่อให้ประชาชนได้มีถนนใช้	- ก่อสร้างถนนลูกรัง	๔๕๐,๐๐๐	๔๕๐,๐๐๐	๔๕๐,๐๐๐	๔๕๐,๐๐๐	๔๕๐,๐๐๐	ประชาชนที่	- ประชาชนได้รับความ	กองช่าง
	สายห้วยคอกหมู - ถ้ำหลวงจา	การคมนาคมสะดวกรวดเร็ว	สายห้วยคอกหมู - ถ้ำหลวงจา						สัญจรไป -มา	สะดวกในการคมนาคม	
	หมู่ที่ ๘		ระยะทาง ๑,๕๐๐ ม.						สะดวก		

ที่	โครงการ	วัตถุประสงค์	เป้าหมาย (ผลผลิตของโครงการ)	งบประมาณ					ตัวชี้วัด (KPI)	ผลที่คาดว่าจะ ได้รับ	หน่วยงาน ที่รับผิดชอบ
				๒๕๖๖	๒๕๖๗	๒๕๖๘	๒๕๖๙	๒๕๗๐			
๑๖๘	ก่อสร้างถนนลูกรัง	- เพื่อให้ประชาชนได้มีถนนใช้	- ก่อสร้างถนนลูกรัง	๗๕,๐๐๐	๗๕,๐๐๐	๗๕,๐๐๐	๗๕,๐๐๐	๗๕,๐๐๐	ประชาชนที่	- ประชาชนได้รับความ	กองช่าง
	สายบ้านนายแดง	การคมนาคมสะดวกรวดเร็ว	สายบ้านนายแดง						สัญจรไป -มา	สะดวกในการคมนาคม	
	หมู่ที่ ๘		ระยะทาง ๕๐๐ ม.						สะดวก		
๑๖๙	ก่อสร้างถนนลูกรัง	- เพื่อให้ประชาชนได้มีถนนใช้	- ก่อสร้างถนนลูกรัง	๑๕๐,๐๐๐	๑๕๐,๐๐๐	๑๕๐,๐๐๐	๑๕๐,๐๐๐	๑๕๐,๐๐๐	ประชาชนที่สัญจร	- ประชาชนได้รับความ	กองช่าง
	สายหัวควน หมู่ที่ ๘	การคมนาคมสะดวกรวดเร็ว	สายหัวควน ระยะทาง ๑๐๐๐ ม.						ไป -มาสะดวก	สะดวกในการคมนาคม	
	วางท่อระบายน้ำ										
๑๗๐	โครงการวางท่อระบายน้ำ	- เพื่อป้องกันน้ำท่วมขัง	- โครงการวางท่อระบายน้ำ	๓๒๐,๐๐๐	๓๒๐,๐๐๐	๓๒๐,๐๐๐	๓๒๐,๐๐๐	๓๒๐,๐๐๐	ถนนที่ชำรุด	- ได้แก้ปัญหาหน้าท่วมขัง	กองช่าง
	หรือระบายน้ำในพื้นที่ หมู่ที่ ๑	และถนนชำรุด	คสล. มอก. ๑๒ ชั้น ๓ ขนาด						เพราะน้ำท่วม		
			เส้นผ่าศูนย์กลาง ๑.๐๐ X ๑.๐๐ เมตร								
			จำนวน ๒ แถวละ ๑๖ ท่อน รวม ๓๒								
			ท่อน (๒-๑.๐๐ X ๑.๐๐ X ๑๖ เมตร)								
			เทสลิ้น คสล. ขนาดความกว้าง ๒.๕๐								
			เมตร ความยาว ๓๗.๐๐ เมตร ความหนา ๐.๑๐ เมตร								
			ยาแนวรอยต่อคอนกรีตหลังท่อ								
			พร้อมบดทับแน่นเทคอนกรีตเสริมเหล็ก								
			ปูทับด้วยยางแอสฟัลต์ติก								
			สำเร็จรูป ขุดปรับแต่งระบายน้ำ								
			ตามสภาพพื้นที่ ความยาว ๓๐๐ เมตร								
			จุด เริ่มต้นโครงการถนนลาดยางสาย								
			บ้านข้างต่าย - บ้านห้วยน้ำแก้ว								
			(ข้างประปากรมอนามัย)								
			จุดสิ้นสุดโครงการถนนลาดยาง								
			สายบ้านข้างต่าย - บ้านห้วยน้ำแก้ว ตามแบบรูป								
			รายละเอียดของ งบ.ค่าเหมา หรือคิดค่าใช้จ่ายตามลักษณะโครงการ								

ที่	โครงการ	วัตถุประสงค์	เป้าหมาย (ผลผลิตของโครงการ)	งบประมาณ					ตัวชี้วัด (KPI)	ผลที่คาดว่าจะได้รับ	หน่วยงาน ที่รับผิดชอบ
				๒๕๖๖	๒๕๖๗	๒๕๖๘	๒๕๖๙	๒๕๗๐			
๑๗๑	โครงการวางท่อระบายน้ำ	- เพื่อป้องกันน้ำท่วมขัง	- โครงการวางท่อระบายน้ำ	๒๐๐,๐๐๐	๒๐๐,๐๐๐	๒๐๐,๐๐๐	๒๐๐,๐๐๐	๒๐๐,๐๐๐	ถนนที่ชำรุด	- ได้แก้ปัญหาน้ำท่วมขัง	กองช่าง
	หรือระบายน้ำในพื้นที่ หมู่ที่ ๒	และถนนชำรุด	หรือระบายน้ำในพื้นที่ หมู่ที่ ๒						เพราะน้ำท่วม		
๑๗๒	โครงการวางท่อระบายน้ำ	- เพื่อป้องกันน้ำท่วมขัง	- โครงการวางท่อระบายน้ำ	๒๐๐,๐๐๐	๒๐๐,๐๐๐	๒๐๐,๐๐๐	๒๐๐,๐๐๐	๒๐๐,๐๐๐	ถนนที่ชำรุด	- ได้แก้ปัญหาน้ำท่วมขัง	กองช่าง
	หรือระบายน้ำในพื้นที่ หมู่ที่ ๓	และถนนชำรุด	หรือระบายน้ำในพื้นที่ หมู่ที่ ๓						เพราะน้ำท่วม		
๑๗๓	โครงการวางท่อระบายน้ำ	- เพื่อป้องกันน้ำท่วมขัง	- โครงการวางท่อระบายน้ำ	๒๐๐,๐๐๐	๒๐๐,๐๐๐	๒๐๐,๐๐๐	๒๐๐,๐๐๐	๒๐๐,๐๐๐	ถนนที่ชำรุด	- ได้แก้ปัญหาน้ำท่วมขัง	กองช่าง
	หรือระบายน้ำในพื้นที่ หมู่ที่ ๔	และถนนชำรุด	หรือระบายน้ำในพื้นที่ หมู่ที่ ๔						เพราะน้ำท่วม		
๑๗๔	โครงการวางท่อระบายน้ำ	- เพื่อป้องกันน้ำท่วมขัง	- โครงการวางท่อระบายน้ำ	๒๐๐,๐๐๐	๒๐๐,๐๐๐	๒๐๐,๐๐๐	๒๐๐,๐๐๐	๒๐๐,๐๐๐	ถนนที่ชำรุด	- ได้แก้ปัญหาน้ำท่วมขัง	กองช่าง
	หรือระบายน้ำในพื้นที่ หมู่ที่ ๕	และถนนชำรุด	หรือระบายน้ำในพื้นที่ หมู่ที่ ๕						เพราะน้ำท่วม		
๑๗๕	โครงการวางท่อระบายน้ำ	- เพื่อป้องกันน้ำท่วมขัง	- โครงการวางท่อระบายน้ำ	๒๐๐,๐๐๐	๒๐๐,๐๐๐	๒๐๐,๐๐๐	๒๐๐,๐๐๐	๒๐๐,๐๐๐	ถนนที่ชำรุด	- ได้แก้ปัญหาน้ำท่วมขัง	กองช่าง
	หรือระบายน้ำในพื้นที่ หมู่ที่ ๖	และถนนชำรุด	หรือระบายน้ำในพื้นที่ หมู่ที่ ๖						เพราะน้ำท่วม		
๑๗๖	โครงการวางท่อระบายน้ำ	- เพื่อป้องกันน้ำท่วมขัง	- โครงการวางท่อระบายน้ำ	๒๐๐,๐๐๐	๒๐๐,๐๐๐	๒๐๐,๐๐๐	๒๐๐,๐๐๐	๒๐๐,๐๐๐	ถนนที่ชำรุด	- ได้แก้ปัญหาน้ำท่วมขัง	กองช่าง
	หรือระบายน้ำในพื้นที่ หมู่ที่ ๗	และถนนชำรุด	หรือระบายน้ำในพื้นที่ หมู่ที่ ๗						เพราะน้ำท่วม		
๑๗๗	โครงการวางท่อระบายน้ำ	- เพื่อป้องกันน้ำท่วมขัง	- โครงการวางท่อระบายน้ำ	๒๐๐,๐๐๐	๒๐๐,๐๐๐	๒๐๐,๐๐๐	๒๐๐,๐๐๐	๒๐๐,๐๐๐	ถนนที่ชำรุด	- ได้แก้ปัญหาน้ำท่วมขัง	กองช่าง
	หรือระบายน้ำในพื้นที่ หมู่ที่ ๘	และถนนชำรุด	หรือระบายน้ำในพื้นที่ หมู่ที่ ๘						เพราะน้ำท่วม		
๑๗๘	โครงการก่อสร้างท่อลอดเหลี่ยม	- เพื่อป้องกันน้ำท่วมขังและ	- ก่อสร้างท่อลอดเหลี่ยมระบายน้ำ	๕๕๐,๐๐๐	๕๕๐,๐๐๐	๕๕๐,๐๐๐	๕๕๐,๐๐๐	๕๕๐,๐๐๐	ปัญหาน้ำท่วม	- ได้แก้ปัญหาน้ำท่วมขัง	กองช่าง
	ระบายน้ำ หมู่ที่ ๑	ถนนชำรุด	ในพื้นที่ หมู่ที่ ๑						ขังและถนน	และถนนชำรุด	
									ชำรุดลดน้อยลง		

ที่	โครงการ	วัตถุประสงค์	เป้าหมาย (ผลผลิตของโครงการ)	งบประมาณ					ตัวชี้วัด (KPI)	ผลที่คาดว่าจะ จะได้รับ	หน่วยงาน ที่รับผิดชอบ
				๒๕๖๖	๒๕๖๗	๒๕๖๘	๒๕๖๙	๒๕๗๐			
๑๗๙	โครงการก่อสร้างท่อลอดเหลี่ยม	- เพื่อป้องกันน้ำท่วมขังและ	- ก่อสร้างท่อลอดเหลี่ยมระบายน้ำ	๕๕๐,๐๐๐	๕๕๐,๐๐๐	๕๕๐,๐๐๐	๕๕๐,๐๐๐	๕๕๐,๐๐๐	ปัญหาน้ำท่วม	- ได้แก้ปัญหาน้ำท่วมขัง	กองช่าง
	ระบายน้ำ หมู่ที่ ๒	ถนนชำรุด	ในพื้นที่ หมู่ที่ ๒						ขังและถนน	และถนนชำรุด	
									ชำรุดลดน้อยลง		
๑๘๐	โครงการก่อสร้างท่อลอดเหลี่ยม	- เพื่อป้องกันน้ำท่วมขังและ	- ก่อสร้างท่อลอดเหลี่ยมระบายน้ำ	๕๕๐,๐๐๐	๕๕๐,๐๐๐	๕๕๐,๐๐๐	๕๕๐,๐๐๐	๕๕๐,๐๐๐	ปัญหาน้ำท่วม	- ได้แก้ปัญหาน้ำท่วมขัง	กองช่าง
	ระบายน้ำ หมู่ที่ ๓	ถนนชำรุด	ในพื้นที่ หมู่ที่ ๓						ขังและถนน	และถนนชำรุด	
									ชำรุดลดน้อยลง		
๑๘๑	โครงการก่อสร้างท่อลอดเหลี่ยม	- เพื่อป้องกันน้ำท่วมขังและ	- ก่อสร้างท่อลอดเหลี่ยมระบายน้ำ	๕๕๐,๐๐๐	๕๕๐,๐๐๐	๕๕๐,๐๐๐	๕๕๐,๐๐๐	๕๕๐,๐๐๐	ปัญหาน้ำท่วม	- ได้แก้ปัญหาน้ำท่วมขัง	กองช่าง
	ระบายน้ำ หมู่ที่ ๔	ถนนชำรุด	ในพื้นที่ หมู่ที่ ๔						ขังและถนน	และถนนชำรุด	
									ชำรุดลดน้อยลง		
๑๘๒	โครงการก่อสร้างท่อลอดเหลี่ยม	- เพื่อป้องกันน้ำท่วมขังและ	- ก่อสร้างท่อลอดเหลี่ยมระบายน้ำ	๕๕๐,๐๐๐	๕๕๐,๐๐๐	๕๕๐,๐๐๐	๕๕๐,๐๐๐	๕๕๐,๐๐๐	ปัญหาน้ำท่วม	- ได้แก้ปัญหาน้ำท่วมขัง	กองช่าง
	ระบายน้ำ หมู่ที่ ๕	ถนนชำรุด	ในพื้นที่ หมู่ที่ ๕						ขังและถนน	และถนนชำรุด	
									ชำรุดลดน้อยลง		
๑๘๓	โครงการก่อสร้างท่อลอดเหลี่ยม	- เพื่อป้องกันน้ำท่วมขังและ	- ก่อสร้างท่อลอดเหลี่ยมระบายน้ำ	๕๕๐,๐๐๐	๕๕๐,๐๐๐	๕๕๐,๐๐๐	๕๕๐,๐๐๐	๕๕๐,๐๐๐	ปัญหาน้ำท่วม	- ได้แก้ปัญหาน้ำท่วมขัง	กองช่าง
	ระบายน้ำ หมู่ที่ ๖	ถนนชำรุด	ในพื้นที่ หมู่ที่ ๖						ขังและถนน	และถนนชำรุด	
									ชำรุดลดน้อยลง		
๑๘๔	โครงการก่อสร้างท่อลอดเหลี่ยม	- เพื่อป้องกันน้ำท่วมขังและ	- ก่อสร้างท่อลอดเหลี่ยมระบายน้ำ	๕๕๐,๐๐๐	๕๕๐,๐๐๐	๕๕๐,๐๐๐	๕๕๐,๐๐๐	๕๕๐,๐๐๐	ปัญหาน้ำท่วม	- ได้แก้ปัญหาน้ำท่วมขัง	กองช่าง
	ระบายน้ำ หมู่ที่ ๘	ถนนชำรุด	ในพื้นที่ หมู่ที่ ๘						ขังและถนน	และถนนชำรุด	
									ชำรุดลดน้อยลง		

ที่	โครงการ	วัตถุประสงค์	เป้าหมาย (ผลผลิตของโครงการ)	งบประมาณ					ตัวชี้วัด (KPI)	ผลที่คาดว่าจะ จะได้รับ	หน่วยงาน ที่รับผิดชอบ
				๒๕๖๖	๒๕๖๗	๒๕๖๘	๒๕๖๙	๒๕๗๐			
	ระบบประปา										
๑๘๕	ก่อสร้างระบบประปาหมู่บ้าน	- เพื่อแก้ปัญหาการขาดแคลนน้ำในการอุปโภคและการเกษตร	ก่อสร้างระบบประปาหมู่บ้าน	๘๕๐,๐๐๐	๘๕๐,๐๐๐	๘๕๐,๐๐๐	๘๕๐,๐๐๐	๘๕๐,๐๐๐	ระบบประปาที่ได้มาตรฐาน	- สามารถแก้ปัญหาการขาดแคลนน้ำในการอุปโภคบริโภค	กองช่าง
	แบบถังซึมเป็ญ หมู่ที่ ๑		แบบถังซึมเป็ญ หมู่ที่ ๑								
๑๘๖	ก่อสร้างระบบประปาหมู่บ้าน	- เพื่อแก้ปัญหาการขาดแคลนน้ำในการอุปโภคและการเกษตร	ก่อสร้างระบบประปาหมู่บ้าน	๘๕๐,๐๐๐	๘๕๐,๐๐๐	๘๕๐,๐๐๐	๘๕๐,๐๐๐	๘๕๐,๐๐๐	ระบบประปาที่ได้มาตรฐาน	- สามารถแก้ปัญหาการขาดแคลนน้ำในการอุปโภคบริโภค	กองช่าง
	แบบถังซึมเป็ญ หมู่ที่ ๒		แบบถังซึมเป็ญ หมู่ที่ ๒								
๑๘๗	ก่อสร้างระบบประปาหมู่บ้าน	- เพื่อแก้ปัญหาการขาดแคลนน้ำในการอุปโภคและการเกษตร	ก่อสร้างระบบประปาหมู่บ้าน	๘๕๐,๐๐๐	๘๕๐,๐๐๐	๘๕๐,๐๐๐	๘๕๐,๐๐๐	๘๕๐,๐๐๐	ระบบประปาที่ได้มาตรฐาน	- สามารถแก้ปัญหาการขาดแคลนน้ำในการอุปโภคบริโภค	กองช่าง
	แบบถังซึมเป็ญ หมู่ที่ ๓		แบบถังซึมเป็ญ หมู่ที่ ๓								
๑๘๘	ก่อสร้างระบบประปาหมู่บ้าน	- เพื่อแก้ปัญหาการขาดแคลนน้ำในการอุปโภคและการเกษตร	ก่อสร้างระบบประปาหมู่บ้าน	๘๕๐,๐๐๐	๘๕๐,๐๐๐	๘๕๐,๐๐๐	๘๕๐,๐๐๐	๘๕๐,๐๐๐	ระบบประปาที่ได้มาตรฐาน	- สามารถแก้ปัญหาการขาดแคลนน้ำในการอุปโภคบริโภค	กองช่าง
	แบบถังซึมเป็ญ หมู่ที่ ๔		แบบถังซึมเป็ญ หมู่ที่ ๔								
๑๘๙	ก่อสร้างระบบประปาหมู่บ้าน	- เพื่อแก้ปัญหาการขาดแคลนน้ำในการอุปโภคและการเกษตร	ก่อสร้างระบบประปาหมู่บ้าน	๘๕๐,๐๐๐	๘๕๐,๐๐๐	๘๕๐,๐๐๐	๘๕๐,๐๐๐	๘๕๐,๐๐๐	ระบบประปาที่ได้มาตรฐาน	- สามารถแก้ปัญหาการขาดแคลนน้ำในการอุปโภคบริโภค	กองช่าง
	แบบถังซึมเป็ญ หมู่ที่ ๕		แบบถังซึมเป็ญ หมู่ที่ ๕								
๑๙๐	ก่อสร้างระบบประปาหมู่บ้าน	- เพื่อแก้ปัญหาการขาดแคลนน้ำในการอุปโภคและการเกษตร	ก่อสร้างระบบประปาหมู่บ้าน	๘๕๐,๐๐๐	๘๕๐,๐๐๐	๘๕๐,๐๐๐	๘๕๐,๐๐๐	๘๕๐,๐๐๐	ระบบประปาที่ได้มาตรฐาน	- สามารถแก้ปัญหาการขาดแคลนน้ำในการอุปโภคบริโภค	กองช่าง
	แบบถังซึมเป็ญ หมู่ที่ ๖		แบบถังซึมเป็ญ หมู่ที่ ๖								

ที่	โครงการ	วัตถุประสงค์	เป้าหมาย (ผลผลิตของโครงการ)	งบประมาณ					ตัวชี้วัด (KPI)	ผลที่คาดว่าจะ จะได้รับ	หน่วยงาน ที่รับผิดชอบ
				๒๕๖๖	๒๕๖๗	๒๕๖๘	๒๕๖๙	๒๕๗๐			
๑๙๑	ก่อสร้างระบบประปาหมู่บ้าน	- เพื่อแก้ปัญหาการขาดแคลนน้ำในการอุปโภคและการเกษตร	ก่อสร้างระบบประปาหมู่บ้าน	๘๕๐,๐๐๐	๘๕๐,๐๐๐	๘๕๐,๐๐๐	๘๕๐,๐๐๐	๘๕๐,๐๐๐	ระบบประปาที่ได้มาตรฐาน	- สามารถแก้ปัญหาการขาดแคลนน้ำในการอุปโภคบริโภค	กองช่าง
๑๙๒	ก่อสร้างระบบประปาหมู่บ้าน	- เพื่อแก้ปัญหาการขาดแคลนน้ำในการอุปโภคและการเกษตร	ก่อสร้างระบบประปาหมู่บ้าน	๘๕๐,๐๐๐	๘๕๐,๐๐๐	๘๕๐,๐๐๐	๘๕๐,๐๐๐	๘๕๐,๐๐๐	ระบบประปาที่ได้มาตรฐาน	- สามารถแก้ปัญหาการขาดแคลนน้ำในการอุปโภคบริโภค	กองช่าง
๑๙๓	โครงการขยายเขตระบบประปาหมู่บ้าน หมู่ที่ ๑	- เพื่อแก้ปัญหาการขาดแคลนน้ำในการอุปโภคและการเกษตร	- ปรับปรุง/ขยายเขตระบบประปาหมู่บ้าน หมู่ที่ ๑	๒๕๐,๐๐๐	๒๕๐,๐๐๐	๒๕๐,๐๐๐	๒๕๐,๐๐๐	๒๕๐,๐๐๐	ร้อยละของครัวเรือนที่ขาดแคลนน้ำใช้ลดลง	- สามารถแก้ปัญหาการขาดแคลนน้ำในการอุปโภคบริโภค	กองช่าง
๑๙๔	โครงการขยายเขตระบบประปาหมู่บ้าน หมู่ที่ ๒	- เพื่อแก้ปัญหาการขาดแคลนน้ำในการอุปโภคและการเกษตร	- ปรับปรุง/ขยายเขตระบบประปาหมู่บ้าน หมู่ที่ ๒	๒๕๐,๐๐๐	๒๕๐,๐๐๐	๒๕๐,๐๐๐	๒๕๐,๐๐๐	๒๕๐,๐๐๐	ร้อยละของครัวเรือนที่ขาดแคลนน้ำใช้ลดลง	- สามารถแก้ปัญหาการขาดแคลนน้ำในการอุปโภคบริโภค	กองช่าง
๑๙๕	โครงการขยายเขตระบบประปาหมู่บ้าน หมู่ที่ ๓	- เพื่อแก้ปัญหาการขาดแคลนน้ำในการอุปโภคและการเกษตร	- ปรับปรุง/ขยายเขตระบบประปาหมู่บ้าน หมู่ที่ ๓	๒๕๐,๐๐๐	๒๕๐,๐๐๐	๒๕๐,๐๐๐	๒๕๐,๐๐๐	๒๕๐,๐๐๐	ร้อยละของครัวเรือนที่ขาดแคลนน้ำใช้ลดลง	- สามารถแก้ปัญหาการขาดแคลนน้ำในการอุปโภคบริโภค	กองช่าง
๑๙๖	โครงการขยายเขตระบบประปาหมู่บ้าน หมู่ที่ ๔	- เพื่อแก้ปัญหาการขาดแคลนน้ำในการอุปโภคและการเกษตร	- ปรับปรุง/ขยายเขตระบบประปาหมู่บ้าน หมู่ที่ ๔	๒๕๐,๐๐๐	๒๕๐,๐๐๐	๒๕๐,๐๐๐	๒๕๐,๐๐๐	๒๕๐,๐๐๐	ร้อยละของครัวเรือนที่ขาดแคลนน้ำใช้ลดลง	- สามารถแก้ปัญหาการขาดแคลนน้ำในการอุปโภคบริโภค	กองช่าง

ที่	โครงการ	วัตถุประสงค์	เป้าหมาย (ผลผลิตของโครงการ)	งบประมาณ					ตัวชี้วัด (KPI)	ผลที่คาดว่าจะ ได้รับ	หน่วยงาน ที่รับผิดชอบ
				๒๕๖๖	๒๕๖๗	๒๕๖๘	๒๕๖๙	๒๕๗๐			
๑๙๗	โครงการขยายเขตระบบ	- เพื่อแก้ปัญหาการ	- ปรับปรุง/ขยายเขตระบบ	๒๕๐,๐๐๐	๒๕๐,๐๐๐	๒๕๐,๐๐๐	๒๕๐,๐๐๐	๒๕๐,๐๐๐	ร้อยละของ	- สามารถแก้ปัญหา	กองช่าง
	ประปาหมู่บ้าน หมู่ที่ ๕	ขาดแคลนน้ำในการอุปโภค	ประปาหมู่บ้าน หมู่ที่ ๕						ครัวเรือนที่	การขาดแคลนน้ำในการ	
		และการเกษตร							ขาดแคลน	อุปโภคบริโภค	
									น้ำใช้ลดลง		
๑๙๘	โครงการขยายเขตระบบ	- เพื่อแก้ปัญหาการ	- ปรับปรุง/ขยายเขตระบบ	๒๕๐,๐๐๐	๒๕๐,๐๐๐	๒๕๐,๐๐๐	๒๕๐,๐๐๐	๒๕๐,๐๐๐	ร้อยละของ	- สามารถแก้ปัญหา	กองช่าง
	ประปาหมู่บ้าน หมู่ที่ ๖	ขาดแคลนน้ำในการอุปโภค	ประปาหมู่บ้าน หมู่ที่ ๖						ครัวเรือนที่	การขาดแคลนน้ำในการ	
		และการเกษตร							ขาดแคลน	อุปโภคบริโภค	
									น้ำใช้ลดลง		
๑๙๙	โครงการขยายเขตระบบ	- เพื่อแก้ปัญหาการ	- ปรับปรุง/ขยายเขตระบบ	๒๕๐,๐๐๐	๒๕๐,๐๐๐	๒๕๐,๐๐๐	๒๕๐,๐๐๐	๒๕๐,๐๐๐	ร้อยละของ	- สามารถแก้ปัญหา	กองช่าง
	ประปาหมู่บ้าน หมู่ที่ ๗	ขาดแคลนน้ำในการอุปโภค	ประปาหมู่บ้าน หมู่ที่ ๗						ครัวเรือนที่	การขาดแคลนน้ำในการ	
		และการเกษตร							ขาดแคลน	อุปโภคบริโภค	
									น้ำใช้ลดลง		
๒๐๐	โครงการขยายเขตระบบ	- เพื่อแก้ปัญหาการ	- ปรับปรุง/ขยายเขตระบบ	๒๕๐,๐๐๐	๒๕๐,๐๐๐	๒๕๐,๐๐๐	๒๕๐,๐๐๐	๒๕๐,๐๐๐	ร้อยละของ	- สามารถแก้ปัญหา	กองช่าง
	ประปาหมู่บ้าน หมู่ที่ ๘	ขาดแคลนน้ำในการอุปโภค	ประปาหมู่บ้าน หมู่ที่ ๘						ครัวเรือนที่	การขาดแคลนน้ำในการ	
		และการเกษตร							ขาดแคลน	อุปโภคบริโภค	
									น้ำใช้ลดลง		
๒๐๑	โครงการขุดเจาะบ่อบาดาล	เพื่อแก้ปัญหาการขาดแคลนน้ำ	ขุดเจาะบ่อบาดาลหมู่ที่ ๑	๓๐๐,๐๐๐	๓๐๐,๐๐๐	๓๐๐,๐๐๐	๓๐๐,๐๐๐	๓๐๐,๐๐๐	จำนวน	- สามารถแก้ปัญหา	กองช่าง
	ประจำหมู่บ้าน หมู่ที่ ๑	ในการอุปโภคบริโภค	ตามแบบที่ อบต.กำหนด						ครัวเรือนที่	การขาดแคลนน้ำในการ	
									ขาดแคลน	อุปโภคบริโภค	
									น้ำใช้ลดลง		

ที่	โครงการ	วัตถุประสงค์	เป้าหมาย (ผลผลิตของโครงการ)	งบประมาณ					ตัวชี้วัด (KPI)	ผลที่คาดว่าจะได้รับ	หน่วยงาน ที่รับผิดชอบ
				๒๕๖๖	๒๕๖๗	๒๕๖๘	๒๕๖๙	๒๕๗๐			
๒๐๒	โครงการขุดเจาะบ่อบาดาล	เพื่อแก้ปัญหาการขาดแคลนน้ำ	ขุดเจาะบ่อบาดาลหมู่ที่ ๒	๓๐๐,๐๐๐	๓๐๐,๐๐๐	๓๐๐,๐๐๐	๓๐๐,๐๐๐	๓๐๐,๐๐๐	จำนวน	- สามารถแก้ปัญหา	กองช่าง
	ประจำหมู่บ้าน หมู่ที่ ๒	ในการอุปโภคบริโภค	ตามแบบที่ อบต.กำหนด						ครัวเรือนที่	การขาดแคลนน้ำในการ	
									ขาดแคลน	อุปโภคบริโภค	
									น้ำใช้ลดลง		
๒๐๓	โครงการขุดเจาะบ่อบาดาล	เพื่อแก้ปัญหาการขาดแคลนน้ำ	ขุดเจาะบ่อบาดาลหมู่ที่ ๓	๓๐๐,๐๐๐	๓๐๐,๐๐๐	๓๐๐,๐๐๐	๓๐๐,๐๐๐	๓๐๐,๐๐๐	จำนวน	- สามารถแก้ปัญหา	กองช่าง
	ประจำหมู่บ้าน หมู่ที่ ๓	ในการอุปโภคบริโภค	ตามแบบที่ อบต.กำหนด						ครัวเรือนที่	การขาดแคลนน้ำในการ	
									ขาดแคลน	อุปโภคบริโภค	
									น้ำใช้ลดลง		
๒๐๔	โครงการขุดเจาะบ่อบาดาล	เพื่อแก้ปัญหาการขาดแคลนน้ำ	ขุดเจาะบ่อบาดาลหมู่ที่ ๔	๓๐๐,๐๐๐	๓๐๐,๐๐๐	๓๐๐,๐๐๐	๓๐๐,๐๐๐	๓๐๐,๐๐๐	จำนวน	- สามารถแก้ปัญหา	กองช่าง
	ประจำหมู่บ้าน หมู่ที่ ๔	ในการอุปโภคบริโภค	ตามแบบที่ อบต.กำหนด						ครัวเรือนที่	การขาดแคลนน้ำในการ	
									ขาดแคลน	อุปโภคบริโภค	
									น้ำใช้ลดลง		
๒๐๕	โครงการขุดเจาะบ่อบาดาล	เพื่อแก้ปัญหาการขาดแคลนน้ำ	ขุดเจาะบ่อบาดาลหมู่ที่ ๕	๓๐๐,๐๐๐	๓๐๐,๐๐๐	๓๐๐,๐๐๐	๓๐๐,๐๐๐	๓๐๐,๐๐๐	จำนวน	- สามารถแก้ปัญหา	กองช่าง
	ประจำหมู่บ้าน หมู่ที่ ๕	ในการอุปโภคบริโภค	ตามแบบที่ อบต.กำหนด						ครัวเรือนที่	การขาดแคลนน้ำในการ	
									ขาดแคลน	อุปโภคบริโภค	
									น้ำใช้ลดลง		
๒๐๖	โครงการขุดเจาะบ่อบาดาล	เพื่อแก้ปัญหาการขาดแคลนน้ำ	ขุดเจาะบ่อบาดาลหมู่ที่ ๖	๓๐๐,๐๐๐	๓๐๐,๐๐๐	๓๐๐,๐๐๐	๓๐๐,๐๐๐	๓๐๐,๐๐๐	จำนวน	- สามารถแก้ปัญหา	กองช่าง
	ประจำหมู่บ้าน หมู่ที่ ๖	ในการอุปโภคบริโภค	ตามแบบที่ อบต.กำหนด						ครัวเรือนที่	การขาดแคลนน้ำในการ	
									ขาดแคลน	อุปโภคบริโภค	
									น้ำใช้ลดลง		

ที่	โครงการ	วัตถุประสงค์	เป้าหมาย (ผลผลิตของโครงการ)	งบประมาณ					ตัวชี้วัด (KPI)	ผลที่คาดว่าจะได้รับ	หน่วยงาน ที่รับผิดชอบ
				๒๕๖๖	๒๕๖๗	๒๕๖๘	๒๕๖๙	๒๕๗๐			
๒๐๗	โครงการขุดเจาะบ่อบาดาล	เพื่อแก้ปัญหาการขาดแคลนน้ำ	ขุดเจาะบ่อบาดาลหมู่ที่ ๗	๓๐๐,๐๐๐	๓๐๐,๐๐๐	๓๐๐,๐๐๐	๓๐๐,๐๐๐	๓๐๐,๐๐๐	จำนวน	- สามารถแก้ปัญหา	กองช่าง
	ประจำหมู่บ้าน หมู่ที่ ๗	ในการอุปโภคบริโภค	ตามแบบที่ อบต.กำหนด						ครัวเรือนที่	การขาดแคลนน้ำในการ	
									ขาดแคลน	อุปโภคบริโภค	
									น้ำใช้ลดลง		
๒๐๘	โครงการขุดเจาะบ่อบาดาล	เพื่อแก้ปัญหาการขาดแคลนน้ำ	ขุดเจาะบ่อบาดาลหมู่ที่ ๘	๓๐๐,๐๐๐	๓๐๐,๐๐๐	๓๐๐,๐๐๐	๓๐๐,๐๐๐	๓๐๐,๐๐๐	จำนวน	- สามารถแก้ปัญหา	กองช่าง
	ประจำหมู่บ้าน หมู่ที่ ๘	ในการอุปโภคบริโภค	ตามแบบที่ อบต.กำหนด						ครัวเรือนที่	การขาดแคลนน้ำในการ	
									ขาดแคลน	อุปโภคบริโภค	
๒๐๙	โครงการก่อสร้างระบบสูบน้ำ	เพื่อแก้ปัญหาการขาด	ก่อสร้างระบบสูบน้ำด้วยพลัง	๕๐๐,๐๐๐	๕๐๐,๐๐๐	๕๐๐,๐๐๐	๕๐๐,๐๐๐	๕๐๐,๐๐๐	จำนวน	- สามารถแก้ปัญหา	กองช่าง
	ด้วยพลังงานแสงอาทิตย์	แคลนน้ำในการอุปโภค	งานแสงอาทิตย์ พร้อมติดตั้ง						ครัวเรือนที่	การขาดแคลนน้ำ	
	(โซลาร์เซลล์) หมู่ที่ ๑	บริโภค	และขุดเจาะบ่อบาดาล ติดตั้ง						ขาดแคลนน้ำ	ในการอุปโภคบริโภค	
			เครื่องสูบน้ำ ตามแบบที่ อบต.กำหนด								
๒๑๐	โครงการก่อสร้างระบบสูบน้ำ	เพื่อแก้ปัญหาการขาด	ก่อสร้างระบบสูบน้ำด้วยพลัง	๕๐๐,๐๐๐	๕๐๐,๐๐๐	๕๐๐,๐๐๐	๕๐๐,๐๐๐	๕๐๐,๐๐๐	จำนวน	- สามารถแก้ปัญหา	กองช่าง
	ด้วยพลังงานแสงอาทิตย์	แคลนน้ำในการอุปโภค	งานแสงอาทิตย์ พร้อมติดตั้ง						ครัวเรือนที่	การขาดแคลนน้ำ	
	(โซลาร์เซลล์) หมู่ที่ ๒	บริโภค	และขุดเจาะบ่อบาดาล ติดตั้ง						ขาดแคลนน้ำ	ในการอุปโภคบริโภค	
			เครื่องสูบน้ำ ตามแบบที่ อบต.กำหนด								
๒๑๑	โครงการก่อสร้างระบบสูบน้ำ	เพื่อแก้ปัญหาการขาด	ก่อสร้างระบบสูบน้ำด้วยพลัง	๕๐๐,๐๐๐	๕๐๐,๐๐๐	๕๐๐,๐๐๐	๕๐๐,๐๐๐	๕๐๐,๐๐๐	จำนวน	- สามารถแก้ปัญหา	กองช่าง
	ด้วยพลังงานแสงอาทิตย์	แคลนน้ำในการอุปโภค	งานแสงอาทิตย์ พร้อมติดตั้ง						ครัวเรือนที่	การขาดแคลนน้ำ	
	(โซลาร์เซลล์) หมู่ที่ ๓	บริโภค	และขุดเจาะบ่อบาดาล ติดตั้ง						ขาดแคลนน้ำ	ในการอุปโภคบริโภค	
			เครื่องสูบน้ำ ตามแบบที่ อบต.กำหนด								

ที่	โครงการ	วัตถุประสงค์	เป้าหมาย (ผลผลิตของโครงการ)	งบประมาณ					ตัวชี้วัด (KPI)	ผลที่คาดว่าจะได้รับ	หน่วยงาน ที่รับผิดชอบ
				๒๕๖๖	๒๕๖๗	๒๕๖๘	๒๕๖๙	๒๕๗๐			
๒๑๒	โครงการก่อสร้างระบบสูบน้ำด้วยพลังงานแสงอาทิตย์ (โซลาร์เซลล์) หมู่ที่ ๔	เพื่อแก้ปัญหาการขาดแคลนน้ำในการอุปโภคบริโภค	ก่อสร้างระบบสูบน้ำด้วยพลังงานแสงอาทิตย์ พร้อมติดตั้งและชุดเจาะบ่อบาดาล ติดตั้งเครื่องสูบน้ำ ตามแบบที่ อบต.กำหนด	๕๐๐,๐๐๐	๕๐๐,๐๐๐	๕๐๐,๐๐๐	๕๐๐,๐๐๐	๕๐๐,๐๐๐	จำนวน ครัวเรือนที่ ขาดแคลนน้ำ	- สามารถแก้ปัญหา การขาดแคลนน้ำ ในการอุปโภคบริโภค	กองช่าง
๒๑๓	โครงการก่อสร้างระบบสูบน้ำด้วยพลังงานแสงอาทิตย์ (โซลาร์เซลล์) หมู่ที่ ๕	เพื่อแก้ปัญหาการขาดแคลนน้ำในการอุปโภคบริโภค	ก่อสร้างระบบสูบน้ำด้วยพลังงานแสงอาทิตย์ พร้อมติดตั้งและชุดเจาะบ่อบาดาล ติดตั้งเครื่องสูบน้ำ ตามแบบที่ อบต.กำหนด	๕๐๐,๐๐๐	๕๐๐,๐๐๐	๕๐๐,๐๐๐	๕๐๐,๐๐๐	๕๐๐,๐๐๐	จำนวน ครัวเรือนที่ ขาดแคลนน้ำ	- สามารถแก้ปัญหา การขาดแคลนน้ำ ในการอุปโภคบริโภค	กองช่าง
๒๑๔	โครงการก่อสร้างระบบสูบน้ำด้วยพลังงานแสงอาทิตย์ (โซลาร์เซลล์) หมู่ที่ ๖	เพื่อแก้ปัญหาการขาดแคลนน้ำในการอุปโภคบริโภค	ก่อสร้างระบบสูบน้ำด้วยพลังงานแสงอาทิตย์ พร้อมติดตั้งและชุดเจาะบ่อบาดาล ติดตั้งเครื่องสูบน้ำ ตามแบบที่ อบต.กำหนด	๕๐๐,๐๐๐	๕๐๐,๐๐๐	๕๐๐,๐๐๐	๕๐๐,๐๐๐	๕๐๐,๐๐๐	จำนวน ครัวเรือนที่ ขาดแคลนน้ำ	- สามารถแก้ปัญหา การขาดแคลนน้ำ ในการอุปโภคบริโภค	กองช่าง
๒๑๕	โครงการก่อสร้างระบบสูบน้ำด้วยพลังงานแสงอาทิตย์ (โซลาร์เซลล์) หมู่ที่ ๗	เพื่อแก้ปัญหาการขาดแคลนน้ำในการอุปโภคบริโภค	ก่อสร้างระบบสูบน้ำด้วยพลังงานแสงอาทิตย์ พร้อมติดตั้งและชุดเจาะบ่อบาดาล ติดตั้งเครื่องสูบน้ำ ตามแบบที่ อบต.กำหนด	๕๐๐,๐๐๐	๕๐๐,๐๐๐	๕๐๐,๐๐๐	๕๐๐,๐๐๐	๕๐๐,๐๐๐	จำนวน ครัวเรือนที่ ขาดแคลนน้ำ	- สามารถแก้ปัญหา การขาดแคลนน้ำ ในการอุปโภคบริโภค	กองช่าง
๒๑๖	โครงการก่อสร้างระบบสูบน้ำด้วยพลังงานแสงอาทิตย์ (โซลาร์เซลล์) หมู่ที่ ๘	เพื่อแก้ปัญหาการขาดแคลนน้ำในการอุปโภคบริโภค	ก่อสร้างระบบสูบน้ำด้วยพลังงานแสงอาทิตย์ พร้อมติดตั้งและชุดเจาะบ่อบาดาล ติดตั้งเครื่องสูบน้ำ ตามแบบที่ อบต.กำหนด	๕๐๐,๐๐๐	๕๐๐,๐๐๐	๕๐๐,๐๐๐	๕๐๐,๐๐๐	๕๐๐,๐๐๐	จำนวน ครัวเรือนที่ ขาดแคลนน้ำ	- สามารถแก้ปัญหา การขาดแคลนน้ำ ในการอุปโภคบริโภค	กองช่าง

ที่	โครงการ	วัตถุประสงค์	เป้าหมาย (ผลผลิตของโครงการ)	งบประมาณ					ตัวชี้วัด (KPI)	ผลที่คาดว่าจะ จะได้รับ	หน่วยงาน ที่รับผิดชอบ
				๒๕๖๖	๒๕๖๗	๒๕๖๘	๒๕๖๙	๒๕๗๐			
๒๑๗	โครงการย้ายระบบประปาหมู่บ้าน หมู่ที่ ๑	- เพื่อย้ายท่อถังประปาให้เหมาะสมกับพื้นที่	ย้ายท่อถัง ก่อสร้างฐาน คสล. ระบบประปาหมู่บ้าน ม.๑ ให้พร้อมใช้งาน (หน่วยบ้านนายสมศักดิ์ เดชอรัญ)	๒๕๐,๐๐๐	๒๕๐,๐๐๐	๒๕๐,๐๐๐	๒๕๐,๐๐๐	๒๕๐,๐๐๐	ท่อถัง ประปาหมู่บ้าน	ปรับปรุงย้ายระบบ ประปาหมู่บ้าน เหมาะสมกับพื้นที่	กองช่าง
๒๑๘	โครงการย้ายระบบประปาหมู่บ้าน หมู่ที่ ๗	- เพื่อย้ายท่อถังประปาให้เหมาะสมกับพื้นที่	ย้ายท่อถังประปาหมู่บ้าน จากบ้านนายเกรียงศักดิ์ บุญทองแก้ว ไปบ้านนายประวิทย์ แป้นช่วย พร้อมก่อสร้างฐาน คสล. ระบบประปาหมู่บ้าน ให้เหมาะสม กับพื้นที่และพร้อมใช้งาน	๒๕๐,๐๐๐	๒๕๐,๐๐๐	๒๕๐,๐๐๐	๒๕๐,๐๐๐	๒๕๐,๐๐๐	ท่อถัง ประปาหมู่บ้าน	ปรับปรุงย้ายระบบ ประปาหมู่บ้าน เหมาะสมกับพื้นที่	กองช่าง
๒๑๙	ก่อสร้างต่อเติมระบบประปาหมู่บ้าน (ลูกท้ายทุ่ง) หมู่ที่ ๔	- เพื่อต่อเติมระบบประปาเติม	ก่อสร้างต่อเติมระบบประปา (ลูกท้ายทุ่ง)	๒๐๐,๐๐๐	๒๐๐,๐๐๐	๒๐๐,๐๐๐	๒๐๐,๐๐๐	๒๐๐,๐๐๐	ร้อยละของครัวเรือน ที่ขาดแคลน น้ำใช้ลดลง	- สามารถแก้ปัญหา การขาดแคลนน้ำ น้ำใช้ลดลง	กองช่าง
๒๒๐	โครงการก่อสร้างระบบประปาภูเขา หมู่ที่ ๘	- เพื่อแก้ปัญหาการขาดแคลนน้ำในการอุปโภคและการเกษตร	- ก่อสร้างผนังกันน้ำ หรือก่อสร้างฝายแนวกันน้ำเพื่อรองรับน้ำ พร้อมเดินระบบท่อประปา และก่อสร้างประตูน้ำระบายทราย (อ่าวลำแพน) ตามแบบรูปที่ อบต.กำหนด	๕๐๐,๐๐๐	๕๐๐,๐๐๐	๕๐๐,๐๐๐	๕๐๐,๐๐๐	๕๐๐,๐๐๐	ร้อยละของครัวเรือน ที่ขาดแคลน น้ำใช้ลดลง	- สามารถแก้ปัญหา การขาดแคลนน้ำในการ อุปโภคบริโภค	กองช่าง
๒๒๑	ติดตั้งถังกรองสนิมเหล็ก ระบบประปาหมู่บ้าน	- เพื่อปรับปรุงคุณภาพน้ำประปา	- ติดตั้งถังกรองสนิมเหล็กระบบประปาหมู่บ้าน	๓๐๐,๐๐๐	๓๐๐,๐๐๐	๓๐๐,๐๐๐	๓๐๐,๐๐๐	๓๐๐,๐๐๐	ร้อยละของตะกอน สนิมเหล็ก ในน้ำลดลง	- สามารถดักตะกอน สนิมเหล็ก ดีขึ้น	กองช่าง

ที่	โครงการ	วัตถุประสงค์	เป้าหมาย (ผลผลิตของโครงการ)	งบประมาณ					ตัวชี้วัด (KPI)	ผลที่คาดว่าจะได้รับ	หน่วยงาน ที่รับผิดชอบ
				๒๕๖๖	๒๕๖๗	๒๕๖๘	๒๕๖๙	๒๕๗๐			
๒๒๒	โครงการปรับปรุงสะพาน คสล. สายมัสยิด - พรุเตย หมู่ที่ ๖	- เพื่อความสะดวกในการ สัญจรไปมา	- ซ่อมแซมสะพาน คสล. สายมัสยิด - พรุเตย หมู่ที่ ๖	๓๕๐,๐๐๐	๓๕๐,๐๐๐	๓๕๐,๐๐๐	๓๕๐,๐๐๐	๓๕๐,๐๐๐	ประชาชน สัญจรสะดวก	- ได้อำนวยความสะดวก ในการเดินทางสัญจรไปมา	กองช่าง
๒๒๓	ก่อสร้างทางน้ำออกสระเก็บน้ำ หมู่บ้าน หมู่ที่ ๗	- เพื่อระบายน้ำสระเก็บน้ำ หมู่บ้าน	ก่อสร้างทางน้ำออกสระเก็บน้ำ หมู่บ้าน หมู่ที่ ๗	๓๐๐,๐๐๐	๓๐๐,๐๐๐	๓๐๐,๐๐๐	๓๐๐,๐๐๐	๓๐๐,๐๐๐	ทางน้ำออก หมู่บ้าน	ระบายน้ำสระเก็บน้ำ หมู่บ้าน	กองช่าง
๒๒๔	ก่อสร้างถนนลาดยางแอสฟัลติก คอนกรีตสายทุ่งคอก - ปลายคลอง หมู่ที่ ๕	- เพื่อให้ประชาชนได้มี ถนนใช้การคมนาคมสะดวก	- ก่อสร้างถนนลาดยางแอสฟัลติก คอนกรีตผิวจราจร ถนนกว้าง ๕.๐๐ เมตร ผิวจราจรกว้าง ๔.๐๐ เมตร ไหล่ทางข้างละ ๐.๕๐ เมตร ระยะทาง ๒,๐๐๐ เมตร	๔,๕๐๐,๐๐๐	๔,๕๐๐,๐๐๐	๔,๕๐๐,๐๐๐	๔,๕๐๐,๐๐๐	๔,๕๐๐,๐๐๐	ประชาชนสัญจร ไปมาได้รับ ความสะดวก	- ประชาชนสัญจร ไปมาสะดวก	กองช่าง
๒๒๕	ก่อสร้างถนนลาดยางแอสฟัลติก คอนกรีต สายบ้านต้นหาร - คลองเนียง หมู่ที่ ๗ ต.หน้าเขา อ.เขาพนม จ.กระบี่ (MOC) (ถนนร่วมใจ)	เพื่อให้มีถนนที่ได้มาตรฐาน ใช้สัญจรได้สะดวก รวดเร็ว	ก่อสร้างงานชั้นรองพื้นทาง (ชั้นดินลูกรัง) และชั้นพื้นทาง (ชั้นหินคลุก) โดยดำเนินการตาม มาตรฐานงานก่อสร้างของมาตรฐาน งานทางหลวงท้องถิ่น กรมทางหลวงชนบท กระทรวงคมนาคม ระยะเขตทาง ไม่น้อยกว่า ๑๕ เมตร โดยมี ถนนกว้าง ๘.๐๐ เมตร ผิวจราจรกว้าง ๖.๐๐ เมตร ไหล่ทางข้างละ ๑.๐๐ เมตร ระยะทาง ๒,๘๐๐ เมตร	๕,๕๐๐,๐๐๐	๕,๕๐๐,๐๐๐	๕,๕๐๐,๐๐๐	๕,๕๐๐,๐๐๐	๕,๕๐๐,๐๐๐	ร้อยละ ๘๐ ของประชาชน ที่ใช้ถนนเส้นนี้ มีความพึงพอใจ	ประชาชนได้รับความสะดวก ในการเดินทางสัญจร ไป มา	กองช่าง

ที่	โครงการ	วัตถุประสงค์	เป้าหมาย (ผลผลิตของโครงการ)	งบประมาณ					ตัวชี้วัด (KPI)	ผลที่คาดว่าจะได้รับ	หน่วยงาน ที่รับผิดชอบ
				๒๕๖๖	๒๕๖๗	๒๕๖๘	๒๕๖๙	๒๕๗๐			
๒๒๖	ก่อสร้างถนนลาดยางแอสฟัลท์ติก	- เพื่อความสะดวกในการ	- ก่อสร้างถนนลาดยาง	๕,๐๐๐,๐๐๐	๕,๐๐๐,๐๐๐	๕,๐๐๐,๐๐๐	๕,๐๐๐,๐๐๐	๕,๐๐๐,๐๐๐	ประชาชนสัญจร	- ประชาชนสัญจร	กองช่าง
	คอนกรีตสายเขาดิน -	สัญจรไปมา	ถนนกว้าง ๘.๐๐ เมตร						ไปมาได้รับ	ไปมาสะดวก	
	เขาวัวพลัด หมู่ที่ ๔-๘		ผิวจราจรกว้าง ๖.๐๐ เมตร						ความสะดวก		
				ไหล่ทางข้างละ ๑.๐๐ เมตร							
				ระยะทาง ๑,๖๐๐ เมตร							
๒๒๗	ติดตั้งราวเหล็กกันอันตราย	- เพื่อป้องกันและลด	- ติดตั้งราวเหล็กกันอันตราย ถนนสาย	๕๐๐,๐๐๐	๕๐๐,๐๐๐	๕๐๐,๐๐๐	๕๐๐,๐๐๐	๕๐๐,๐๐๐	ลดการเกิด	- ป้องกันและลดการ	กองช่าง
	(ถนนสายต้นหาร- ห้วยน้ำแก้ว หมู่ที่ ๗)	การเกิดอุบัติเหตุจากการ	ต้นหาร - ห้วยน้ำแก้ว ระยะทาง ๓๐๐ ม.						อุบัติเหตุ	เกิดอุบัติเหตุจากการ	
		ขับรถ							จากการขับรถ	ขับรถ	
๒๒๘	โครงการก่อสร้างถนน	เพื่อให้มีถนนที่ได้มาตรฐาน	โดยการก่อสร้างถนนคอนกรีต	๘๓๑,๐๐๐					จำนวนถนนที่ได้	ประชาชนสัญจร	กองช่าง
	คสล. สายบ้านนายสมบอง	สำหรับการสัญจรไปมา	เสริมเหล็ก ความกว้าง ๕.๐๐ ม.						มาตรฐานเพิ่มขึ้น	ไปมาสะดวก	
	- เข้าฝายน้ำล้น หมู่ที่ ๔		ความหนา ๐.๑๕ ม. ไหล่ทางกว้าง								
			เฉลี่ยข้างละ ๐.๕๐ เมตร ระยะทาง								
			๒๘๗ เมตร หรือมีพื้นที่คอนกรีต								
			ไม่น้อยกว่า ๑,๔๓๕ ตร.ม.								
			ตามแบบรูปรายละเอียดของ อบต.								
			กำหนด พร้อมติดตั้งป้าย								
		ประชาสัมพันธ์โครงการ									
๒๒๙	โครงการปรับปรุงขยายสนามกีฬา	- เพื่อป้องกันปัญหาเสาพืด	- โดยการถมดินปรับระดับขนาดกว้าง	๔๐๐,๐๐๐	๔๐๐,๐๐๐	๔๐๐,๐๐๐	๔๐๐,๐๐๐	๔๐๐,๐๐๐	จำนวน	- ประชาชนได้ใช้เวลาว่าง	กองช่าง
	หมู่ที่ ๗	- เพื่อปลูกฝังการออกกำลังกาย	๓๐ เมตร ยาว ๓๐ เมตร ความสูง						สนามกีฬา	ให้เป็นประโยชน์ทางไกล	
		และใช้เวลาว่างให้เกิดประโยชน์	โดยเฉลี่ย ๑.๕๐ เมตร พร้อมบดอัด						ที่ได้รับ	ยาเสพติด	
			ที่สนามกีฬาประจำหมู่บ้าน หมู่ที่ ๗						การปรับปรุง		
									จำนวน ๑ แห่ง		

ที่	โครงการ	วัตถุประสงค์	เป้าหมาย (ผลผลิตของโครงการ)	งบประมาณ					ตัวชี้วัด (KPI)	ผลที่คาดว่าจะ จะได้รับ	หน่วยงาน ที่รับผิดชอบ
				๒๕๖๖	๒๕๖๗	๒๕๖๘	๒๕๖๙	๒๕๗๐			
๒๓๐	โครงการก่อสร้างสนามกีฬาหมู่บ้าน (สนามฟุตบอล)	- เพื่อเป็นสถานที่สำหรับให้ เด็ก เยาวชน และประชาชน ใช้ออกกำลังกาย	- ก่อสร้างสนามกีฬาฟุตบอล ตาม มาตรฐานสนามแข่งขันและอุปกรณ์ กีฬาฟุตบอล	๔๕๐,๐๐๐	๔๕๐,๐๐๐	๔๕๐,๐๐๐	๔๕๐,๐๐๐	๔๕๐,๐๐๐	จำนวน ประชาชน ออกกำลัง กายเพิ่มขึ้น	- มีสถานที่สำหรับใช้ ออกกำลัง - ปัญหาเสทติลดลง	กองช่าง
		- เพื่อห่างไกลจากยาเสพติด									
รวม ๒๓๐ โครงการ				๑๕๘,๓๒๔,๐๐๐	๑๕๗,๓๙๓,๐๐๐	๑๕๗,๓๙๓,๐๐๐	๑๕๗,๓๙๓,๐๐๐	๑๕๗,๓๙๓,๐๐๐			

บัญชีโครงการพัฒนาท้องถิ่น

รายละเอียดโครงการพัฒนา
แผนพัฒนาท้องถิ่น (พ.ศ.๒๕๖๖ - ๒๕๗๐) แก้ไขครั้งที่ ๑/๒๕๖๖
องค์การบริหารส่วนตำบลหน้าเขา ตำบลหน้าเขา จังหวัดกระบี่

ก.	ยุทธศาสตร์ชาติ ๒๐ ปี	ยุทธศาสตร์ที่ ๒	ด้านการสร้างสามารถในการแข่งขัน
ข.	แผนพัฒนาเศรษฐกิจฯ ฉบับที่ ๑๓	หมวดหมายที่ ๕	ไทยเป็นประตูการค้าการลงทุนและยุทธศาสตร์ทางโลจิสติกส์ที่สำคัญของภูมิภาค
ค.	Sustainable Development Goals: SDGs	เป้าหมายที่ ๙ เป้าประสงค์	สร้างโครงสร้างพื้นฐานที่มีความทนทาน ส่งเสริมการพัฒนาอุตสาหกรรมที่ครอบคลุมและยั่งยืน และส่งเสริมนวัตกรรมพัฒนาโครงสร้างพื้นฐานที่มีคุณภาพ เชื่อถือได้ ยั่งยืนและมีความทนทานซึ่งรวมถึงโครงสร้างพื้นฐานของภูมิภาคและที่ข้ามเขตแดน เพื่อสนับสนุนการพัฒนาทางเศรษฐกิจและความเป็นอยู่ที่ดีของมนุษย์ โดยมุ่งเป้าไปที่การเข้าถึงได้ในราคาที่สามารถจ่ายได้และเท่าเทียมสำหรับทุกคน
ง.	ยุทธศาสตร์จังหวัด	ยุทธศาสตร์ที่ ๑	พัฒนาการท่องเที่ยวให้มีคุณภาพและยั่งยืน เพิ่มศักยภาพให้ได้มาตรฐานในระดับสากลและเชื่อมโยงการท่องเที่ยวระดับภูมิภาคและนานาชาติ
จ.	ยุทธศาสตร์การพัฒนาขององค์กรปกครองส่วนท้องถิ่นในเขตจังหวัด	ยุทธศาสตร์ที่ ๑	พัฒนาการท่องเที่ยวให้เป็นการท่องเที่ยวสีเขียว (Green Tourism)
๑	ยุทธศาสตร์การพัฒนา ๑.๑ กลยุทธ์	ยุทธศาสตร์ที่ ๑	ด้านเศรษฐกิจ ๑. ปรับปรุงและพัฒนาระบบการคมนาคมและการขนส่งรองรับการท่องเที่ยว และเกษตร

๑.แผนงานเคหะและชุมชน (งานไฟฟ้า)

ที่	โครงการ	วัตถุประสงค์	เป้าหมาย (ผลผลิตของโครงการ)	งบประมาณ					ตัวชี้วัด (KPI)	ผลที่คาดว่าจะได้รับ	หน่วยงาน ที่รับผิดชอบ
				๒๕๖๖	๒๕๖๗	๒๕๖๘	๒๕๖๙	๒๕๗๐			
๑	ติดตั้งและซ่อมแซมไฟฟ้าสอง	- เพื่อป้องกันและลดอุบัติเหตุ	- ติดตั้งและซ่อมแซมไฟฟ้าสองข้าง	๑๕๐,๐๐๐	๑๕๐,๐๐๐	๑๕๐,๐๐๐	๑๕๐,๐๐๐	๑๕๐,๐๐๐	ระบบไฟฟ้า	- ประชาชนได้รับความ	กองช่าง
	ข้างทางสาธารณะในพื้นที่ตำบล	ทางถนน	ทางและทางแยกชุมชนในตำบล						สาธารณะ	ปลอดภัยในการใช้	
	หน้าเขา	- เพื่อให้ประชาชนมีความ	หน้าเขา						เพียงพอต่อ	เส้นทางสัญจร	
		ปลอดภัยในชีวิตและทรัพย์สิน							ความต้องการ		
๒	โครงการติดตั้งไฟฟ้าแสงสว่าง	เพื่อให้ประชาชนมีความ	ติดตั้งไฟฟ้าแสงสว่างระบบ	๕๐๐,๐๐๐	๕๐๐,๐๐๐	๕๐๐,๐๐๐	๕๐๐,๐๐๐	๕๐๐,๐๐๐	ร้อยละที่เพิ่มขึ้น	- ประชาชนมีความ	กองช่าง
	ระบบโซลาร์เซลล์ หมู่ที่ ๑	สะดวกปลอดภัยในการ	โซลาร์เซลล์ พร้อมอุปกรณ์						ของประชาชน	ปลอดภัยในชีวิต	
	เดินทาง	เสาไฟฟ้าครบชุด							ที่พึงพอใจ	และทรัพย์สินมากขึ้น	

ที่	โครงการ	วัตถุประสงค์	เป้าหมาย (ผลผลิตของโครงการ)	งบประมาณ					ตัวชี้วัด (KPI)	ผลที่คาดว่าจะ จะได้รับ	หน่วยงาน ที่รับผิดชอบ
				๒๕๖๖	๒๕๖๗	๒๕๖๘	๒๕๖๙	๒๕๗๐			
๓	โครงการติดตั้งไฟฟ้าแสงสว่างระบบโซล่าเซลล์ หมู่ที่ ๒	เพื่อให้ประชาชนมีความ	ติดตั้งไฟฟ้าแสงสว่างระบบ	๕๐๐,๐๐๐	๕๐๐,๐๐๐	๕๐๐,๐๐๐	๕๐๐,๐๐๐	๕๐๐,๐๐๐	ร้อยละที่เพิ่มขึ้น	- ประชาชนมีความ	กองช่าง
		สะดวกปลอดภัยในการ	โซล่าเซลล์ พร้อมอุปกรณ์						ของประชาชน	ปลอดภัยในชีวิต	
		เดินทาง	เสาไฟฟ้าครบชุด						ที่พึงพอใจ	และทรัพย์สินมากขึ้น	
๔	โครงการติดตั้งไฟฟ้าแสงสว่างระบบโซล่าเซลล์ หมู่ที่ ๓	เพื่อให้ประชาชนมีความ	ติดตั้งไฟฟ้าแสงสว่างระบบ	๕๐๐,๐๐๐	๕๐๐,๐๐๐	๕๐๐,๐๐๐	๕๐๐,๐๐๐	๕๐๐,๐๐๐	ร้อยละที่เพิ่มขึ้น	- ประชาชนมีความ	กองช่าง
		สะดวกปลอดภัยในการ	โซล่าเซลล์ พร้อมอุปกรณ์						ของประชาชน	ปลอดภัยในชีวิต	
		เดินทาง	เสาไฟฟ้าครบชุด						ที่พึงพอใจ	และทรัพย์สินมากขึ้น	
๕	โครงการติดตั้งไฟฟ้าแสงสว่างระบบโซล่าเซลล์ หมู่ที่ ๔	เพื่อให้ประชาชนมีความ	ติดตั้งไฟฟ้าแสงสว่างระบบ	๕๐๐,๐๐๐	๕๐๐,๐๐๐	๕๐๐,๐๐๐	๕๐๐,๐๐๐	๕๐๐,๐๐๐	ร้อยละที่เพิ่มขึ้น	- ประชาชนมีความ	กองช่าง
		สะดวกปลอดภัยในการ	โซล่าเซลล์ พร้อมอุปกรณ์						ของประชาชน	ปลอดภัยในชีวิต	
		เดินทาง	เสาไฟฟ้าครบชุด						ที่พึงพอใจ	และทรัพย์สินมากขึ้น	
๖	โครงการติดตั้งไฟฟ้าแสงสว่างระบบโซล่าเซลล์ หมู่ที่ ๕	เพื่อให้ประชาชนมีความ	ติดตั้งไฟฟ้าแสงสว่างระบบ	๕๐๐,๐๐๐	๕๐๐,๐๐๐	๕๐๐,๐๐๐	๕๐๐,๐๐๐	๕๐๐,๐๐๐	ร้อยละที่เพิ่มขึ้น	- ประชาชนมีความ	กองช่าง
		สะดวกปลอดภัยในการ	โซล่าเซลล์ พร้อมอุปกรณ์						ของประชาชน	ปลอดภัยในชีวิต	
		เดินทาง	เสาไฟฟ้าครบชุด						ที่พึงพอใจ	และทรัพย์สินมากขึ้น	
๗	โครงการติดตั้งไฟฟ้าแสงสว่างระบบโซล่าเซลล์ หมู่ที่ ๖	เพื่อให้ประชาชนมีความ	ติดตั้งไฟฟ้าแสงสว่างระบบ	๕๐๐,๐๐๐	๕๐๐,๐๐๐	๕๐๐,๐๐๐	๕๐๐,๐๐๐	๕๐๐,๐๐๐	ร้อยละที่เพิ่มขึ้น	- ประชาชนมีความ	กองช่าง
		สะดวกปลอดภัยในการ	โซล่าเซลล์ พร้อมอุปกรณ์						ของประชาชน	ปลอดภัยในชีวิต	
		เดินทาง	เสาไฟฟ้าครบชุด						ที่พึงพอใจ	และทรัพย์สินมากขึ้น	
๘	โครงการติดตั้งไฟฟ้าแสงสว่างระบบโซล่าเซลล์ หมู่ที่ ๗	เพื่อให้ประชาชนมีความ	ติดตั้งไฟฟ้าแสงสว่างระบบ	๕๐๐,๐๐๐	๕๐๐,๐๐๐	๕๐๐,๐๐๐	๕๐๐,๐๐๐	๕๐๐,๐๐๐	ร้อยละที่เพิ่มขึ้น	- ประชาชนมีความ	กองช่าง
		สะดวกปลอดภัยในการ	โซล่าเซลล์ พร้อมอุปกรณ์						ของประชาชน	ปลอดภัยในชีวิต	
		เดินทาง	เสาไฟฟ้าครบชุด						ที่พึงพอใจ	และทรัพย์สินมากขึ้น	

ที่	โครงการ	วัตถุประสงค์	เป้าหมาย (ผลผลิตของโครงการ)	งบประมาณ					ตัวชี้วัด (KPI)	ผลที่คาดว่าจะ ได้รับ	หน่วยงาน ที่รับผิดชอบ
				๒๕๖๖	๒๕๖๗	๒๕๖๘	๒๕๖๙	๒๕๗๐			
๙	โครงการติดตั้งไฟฟ้าแสงสว่าง	เพื่อให้ประชาชนมีความ	ติดตั้งไฟฟ้าแสงสว่างระบบ	๕๐๐,๐๐๐	๕๐๐,๐๐๐	๕๐๐,๐๐๐	๕๐๐,๐๐๐	๕๐๐,๐๐๐	ร้อยละที่เพิ่มขึ้น	- ประชาชนมีความ	กองช่าง
	ระบบโซล่าเซลล์ หมู่ที่ ๘	สะดวกปลอดภัยในการ	โซล่าเซลล์ พร้อมอุปกรณ์						ของประชาชน	ปลอดภัยในชีวิต	
		เดินทาง	เสาไฟฟ้าครบชุด						ที่พึงพอใจ	และทรัพย์สินมากขึ้น	
๑๐	โครงการติดตั้งไฟส่องทาง	- เพื่อลดอุบัติเหตุทาง ถนน	- ติดตั้งไฟส่องทางสาธารณะ	๕๐๐,๐๐๐	๕๐๐,๐๐๐	๕๐๐,๐๐๐	๕๐๐,๐๐๐	๕๐๐,๐๐๐	อัตราการเกิด	- ประชาชนมีความ	กองช่าง
	รอบสระหนองห้าม	และเพื่อให้ การจราจรเป็น	ตามที่ อบต.กำหนด						อุบัติเหตุลดลง	ปลอดภัยในชีวิต	
	หมู่ที่ ๑	ระเบียบเรียบร้อย								และทรัพย์สิน	
๑๑	โครงการติดตั้งไฟส่องทาง	- เพื่อลดอุบัติเหตุทาง ถนน	- ติดตั้งไฟส่องทางสาธารณะ	๕๐๐,๐๐๐	๕๐๐,๐๐๐	๕๐๐,๐๐๐	๕๐๐,๐๐๐	๕๐๐,๐๐๐	อัตราการเกิด	- ประชาชนมีความ	กองช่าง
	สาธารณะถนนสายทุ่งคอก -	และเพื่อให้ การจราจรเป็น	ตามที่ อบต.กำหนด						อุบัติเหตุลดลง	ปลอดภัยในชีวิต	
	ปลายคลอง หมู่ที่ ๕	ระเบียบเรียบร้อย								และทรัพย์สิน	
๑๒	โครงการติดตั้งไฟส่องทาง	- เพื่อลดอุบัติเหตุทาง ถนน	- ติดตั้งไฟส่องทางสาธารณะ	๕๐๐,๐๐๐	๕๐๐,๐๐๐	๕๐๐,๐๐๐	๕๐๐,๐๐๐	๕๐๐,๐๐๐	อัตราการเกิด	- ประชาชนมีความ	กองช่าง
	สาธารณะถนนสายบ้านนายประเสริฐ -	และเพื่อให้ การจราจรเป็น	ตามที่ อบต.กำหนด						อุบัติเหตุลดลง	ปลอดภัยในชีวิต	
	นายเนา หมู่ที่ ๕	ระเบียบเรียบร้อย								และทรัพย์สิน	
๑๓	โครงการขยายเขตไฟฟ้าสาธารณะ	เพื่อให้ประชาชนมีไฟฟ้า	โดยการอุดหนุนค่าใช้จ่ายในการ	๕๐๐,๐๐๐	๕๐๐,๐๐๐	๕๐๐,๐๐๐	๕๐๐,๐๐๐	๕๐๐,๐๐๐	ระบบไฟฟ้า	ประชาชนมีไฟฟ้าใช้	กองช่าง/ การไฟฟ้า
	ถนนสายทุ่งไสมัน หมู่ที่ ๓	ใช้ทุกครัวเรือน	ขยายเขตไฟฟ้าแบบปักเสาพาดสาย						สาธารณะ	ทุกครัวเรือน	
			ถนนสายทุ่งไสมัน หมู่ที่ ๓						เพียงพอต่อ		ส่วนภูมิภาค
									ความต้องการ		
๑๔	โครงการขยายเขตไฟฟ้าสาธารณะ	เพื่อให้ประชาชนมีไฟฟ้า	โดยการอุดหนุนค่าใช้จ่ายในการ	๕๐๐,๐๐๐	๕๐๐,๐๐๐	๕๐๐,๐๐๐	๕๐๐,๐๐๐	๕๐๐,๐๐๐	ระบบไฟฟ้า	ประชาชนมีไฟฟ้าใช้	กองช่าง/ การไฟฟ้า
	ถนนสายบ้านนายนิพนธ์	ใช้ทุกครัวเรือน	ขยายเขตไฟฟ้าแบบปักเสาพาดสาย						สาธารณะ	ทุกครัวเรือน	
	หมู่ที่ ๔		ถนนสายบ้านนายนิพนธ์ หมู่ที่ ๔						เพียงพอต่อ		ส่วนภูมิภาค
									ความต้องการ		

ที่	โครงการ	วัตถุประสงค์	เป้าหมาย (ผลผลิตของโครงการ)	งบประมาณ					ตัวชี้วัด (KPI)	ผลที่คาดว่าจะได้รับ	หน่วยงาน ที่รับผิดชอบ
				๒๕๖๖	๒๕๖๗	๒๕๖๘	๒๕๖๙	๒๕๗๐			
๑๕	โครงการขยายเขตไฟฟ้าสาธารณะ	เพื่อให้ประชาชนมีไฟฟ้า	โดยการอุดหนุนค่าใช้จ่ายในการ	๓๐๐,๐๐๐	๓๐๐,๐๐๐	๓๐๐,๐๐๐	๓๐๐,๐๐๐	๓๐๐,๐๐๐	ระบบไฟฟ้า	ประชาชนมีไฟฟ้าใช้	กองช่าง/ การไฟฟ้า
	ถนนสายบ้านห้วยน้ำคำ -	ใช้ทุกครัวเรือน	ขยายเขตไฟฟ้าแบบปักเสาพาดสาย						สาธารณะ	ทุกครัวเรือน	ส่วนภูมิภาค
	สวนปาล์มนายมนี หมู่ที่ ๔		ถนนสายบ้านห้วยน้ำคำ -						เพียงพอต่อ		
			สวนปาล์มนายมนี หมู่ที่ ๔						ความต้องการ		
๑๖	โครงการขยายเขตไฟฟ้าสาธารณะ	เพื่อให้ประชาชนมีไฟฟ้า	โดยการอุดหนุนค่าใช้จ่ายในการ	๕๐๐,๐๐๐	๕๐๐,๐๐๐	๕๐๐,๐๐๐	๕๐๐,๐๐๐	๕๐๐,๐๐๐	ระบบไฟฟ้า	ประชาชนมีไฟฟ้าใช้	กองช่าง/ การไฟฟ้า
	หมู่ที่ ๗ (สามแยกคลองเนียง -	ใช้ทุกครัวเรือน	ขยายเขตไฟฟ้าแบบปักเสาพาดสาย						สาธารณะ	ทุกครัวเรือน	ส่วนภูมิภาค
	ฝายประปาภูเขา)		ตั้งแต่สามแยกคลองเนียง -						เพียงพอต่อ		
			ฝายประปาภูเขา ระยะทาง ๘๐๐ เมตร						ความต้องการ		
๑๗	โครงการขยายเขตไฟฟ้าสาธารณะ	เพื่อให้ประชาชนมีไฟฟ้า	โดยการอุดหนุนค่าใช้จ่ายในการ	๓๐๐,๐๐๐	๓๐๐,๐๐๐	๓๐๐,๐๐๐	๓๐๐,๐๐๐	๓๐๐,๐๐๐	ระบบไฟฟ้า	ประชาชนมีไฟฟ้าใช้	กองช่าง/ การไฟฟ้า
	หมู่ที่ ๗ (สามแยกควนผึ่ง -	ใช้ทุกครัวเรือน	ขยายเขตไฟฟ้าแบบปักเสาพาดสาย						สาธารณะ	ทุกครัวเรือน	ส่วนภูมิภาค
	คลองเนียง)		ตั้งแต่สามแยกควนผึ่ง -						เพียงพอต่อ		
			ระยะทาง ๖๐๐ เมตร						ความต้องการ		
๑๘	ติดตั้งและขยายเขตไฟฟ้าสาธารณะ	- เพื่อให้ประชาชนมีไฟฟ้าใช้	- ขยายเขตไฟฟ้าสายบ้านนายชวน -	๘๐๐,๐๐๐	๘๐๐,๐๐๐	๘๐๐,๐๐๐	๘๐๐,๐๐๐	๘๐๐,๐๐๐	ระบบไฟฟ้า	- ประชาชนมีไฟฟ้าใช้	กองช่าง/ การไฟฟ้า
	(บ้านนายชวน-คลองห่มมิ่ง ม.๘)	ทุกครัวเรือน	คลองห่มมิ่ง หมู่ที่ ๘ ยาว ๑,๕๐๐ ม.						สาธารณะ	ทุกครัวเรือน	ส่วนภูมิภาค
									เพียงพอต่อ		
									ความต้องการ		อ.เขาพนม
๑๙	ขยายเขตไฟฟ้าแรงต่ำ	- เพื่อให้บริการประชาชน	ขยายเขตไฟฟ้าแรงต่ำศาลาเอนกประสงค์	๕๐๐,๐๐๐	๕๐๐,๐๐๐	๕๐๐,๐๐๐	๕๐๐,๐๐๐	๕๐๐,๐๐๐	ระบบไฟฟ้า	- ศาลาเอนกประสงค์	กองช่าง
	ศาลาเอนกประสงค์ หมู่ที่ ๘	ศาลาเอนกประสงค์ หมู่ที่ ๘	หมู่ที่ ๘ ยาว ๑๐๐ เมตร						สาธารณะเพียงพอ	หมู่บ้านได้มีไฟฟ้า	
									ต่อความต้องการ	ใช้บริการประชาชน	
รวม ๑๙ โครงการ				๙,๐๕๐,๐๐๐	๙,๐๕๐,๐๐๐	๙,๐๕๐,๐๐๐	๙,๐๕๐,๐๐๐	๙,๐๕๐,๐๐๐			

บัญชีโครงการพัฒนาท้องถิ่น

รายละเอียดโครงการพัฒนา
แผนพัฒนาท้องถิ่น (พ.ศ.๒๕๖๖ - ๒๕๗๐) แก้ไขครั้งที่ ๑/๒๕๖๖
องค์การบริหารส่วนตำบลหน้าเขา ตำบลหน้าเขา จังหวัดกระบี่

ก.	ยุทธศาสตร์ชาติ ๒๐ ปี	ยุทธศาสตร์ที่ ๓	ด้านการพัฒนาและเสริมสร้างศักยภาพทรัพยากรมนุษย์
ข.	แผนพัฒนาเศรษฐกิจ ฉบับที่ ๑๓	หมวดหมายที่ ๑๒	ไทยมีกำลังคนสมรรถนะสูงมุ่งเรียนรู้อย่างต่อเนื่อง ตอบโจทย์การพัฒนาแห่งอนาคต
ค.	Sustainable Development Goals: SDGs	เป้าหมายที่ ๑๑	ทำให้เมืองและการตั้งถิ่นฐานของมนุษย์มีความครอบคลุมปลอดภัย มีภูมิต้านทาน และยั่งยืน
	ยุทธศาสตร์จังหวัด	เป้าประสงค์	เสริมความพยายามที่จะปกป้องและคุ้มครองมรดกทางวัฒนธรรมและทางธรรมชาติของโลก
	ยุทธศาสตร์การพัฒนาระบบราชการขององค์กรปกครองส่วนท้องถิ่นในเขตจังหวัด	ยุทธศาสตร์ที่ ๓	พัฒนาคุณภาพชีวิตประชาชนสู่สังคมน่าอยู่ และปรับตัวรองรับต่อบริบทการเปลี่ยนแปลง
ง.	ยุทธศาสตร์การพัฒนา	ยุทธศาสตร์ที่ ๓	เสริมสร้างคุณภาพชีวิตสู่สังคมที่น่าอยู่
จ.	๑.๑ กลยุทธ์	ยุทธศาสตร์ที่ ๒	การพัฒนาด้านคุณภาพชีวิต
			๒. ส่งเสริม สนับสนุนกิจกรรมทางศาสนา วัฒนธรรมและประเพณีในท้องถิ่น

(๑) แผนงานการศาสนา วัฒนธรรมและนันทนาการ

ที่	โครงการ	วัตถุประสงค์	เป้าหมาย (ผลผลิตของโครงการ)	งบประมาณ					ตัวชี้วัด (KPI)	ผลที่คาดว่าจะได้รับ	หน่วยงาน ที่รับผิดชอบ
				๒๕๖๖	๒๕๖๗	๒๕๖๘	๒๕๖๙	๒๕๗๐			
๑	โครงการฝึกอบรมจริยธรรมภาคีเครือข่าย ประจำปี ๒๕๖๖	- เพื่อปลูกฝังคุณธรรมและจริยธรรมแก่เด็กและเยาวชน	- อดหนุนงบประมาณให้กับ	๑๐,๐๐๐	๑๐,๐๐๐	๑๐,๐๐๐	๑๐,๐๐๐	๑๐,๐๐๐	ร้อยละ ๙๐ ของเยาวชน	- เด็กและเยาวชนได้รับ	กองการศึกษา
	คำรูลเอื้อยสาน หมู่ที่ ๖	- เพื่อเด็กและเยาวชนในพื้นที่	มีสยิสต์คำรูลเอื้อยสาน						อิสลามได้	ศาสนาอิสลามเบื้องต้น	
		ได้มีความรู้ในหลักทางศาสนา							รับความรู้ใน	ครบถ้วนบริบูรณ์	
		อิสลาม และดำรงชีวิตใน							หลักทาง		
		ครอบครัวและสังคมได้ถูกต้อง							ศาสนาอิสลาม		
		ทางวิถีทางของศาสนาอิสลาม									
๒	โครงการรอมฎอนสัมพันธ์	- เพื่อดำรงไว้ซึ่งประเพณี	- จัดกิจกรรมในโครงการ	๒๐,๐๐๐	๒๐,๐๐๐	๒๐,๐๐๐	๒๐,๐๐๐	๒๐,๐๐๐	มีการรักษา	- ได้ดำรงไว้ซึ่งประเพณี	กองการศึกษา
		ท้องถิ่นของศาสนาอิสลาม	รอมฎอนสัมพันธ์ ในพื้นที่ หมู่ที่ ๖						วัฒนธรรม	ท้องถิ่นของศาสนาอิสลาม	
		หมู่ที่ ๖ ตำบลหน้าเขา	ตำบลหน้าเขา						ท้องถิ่นให้คงไว้		
รวม ๒ โครงการ				๓๐,๐๐๐	๓๐,๐๐๐	๓๐,๐๐๐	๓๐,๐๐๐	๓๐,๐๐๐			

บัญชีโครงการพัฒนาท้องถิ่น

รายละเอียดโครงการพัฒนา
แผนพัฒนาท้องถิ่น (พ.ศ.๒๕๖๖ - ๒๕๗๐) แก้ไขครั้งที่ ๑/๒๕๖๖
องค์การบริหารส่วนตำบลหน้าเขา ตำบลหน้าเขา จังหวัดกระบี่

ก.	ยุทธศาสตร์ชาติ ๒๐ ปี	ยุทธศาสตร์ที่ ๒	ด้านการสร้างสามารถในการแข่งขัน
ข.	แผนพัฒนาเศรษฐกิจฯ ฉบับที่ ๑๓	หมวดหมายที่ ๕	ไทยเป็นประตูการค้าการลงทุนและยุทธศาสตร์ทางโลจิสติกส์ที่สำคัญของภูมิภาค
ค.	Sustainable Development Goals: SDGs	เป้าหมายที่ ๙ เป้าประสงค์	สร้างโครงสร้างพื้นฐานที่มีความทนทาน ส่งเสริมการพัฒนาอุตสาหกรรมที่ครอบคลุมและยั่งยืน และส่งเสริมนวัตกรรมพัฒนาโครงสร้างพื้นฐานที่มีคุณภาพ เชื่อถือได้ ยั่งยืนและมีความทนทานซึ่งรวมถึงโครงสร้างพื้นฐานของภูมิภาคและที่ข้ามเขตแดน เพื่อสนับสนุนการพัฒนาทางเศรษฐกิจและความเป็นอยู่ที่ดีของมนุษย์ โดยมุ่งเป้าไปที่การเข้าถึงได้ในราคาที่สามารถจ่ายได้และเท่าเทียมสำหรับทุกคน
ง.	ยุทธศาสตร์จังหวัด	ยุทธศาสตร์ที่ ๑	พัฒนาการท่องเที่ยวให้มีคุณภาพและยั่งยืน เพิ่มศักยภาพให้ได้มาตรฐานในระดับสากลและเชื่อมโยงการท่องเที่ยว
จ.	ยุทธศาสตร์การพัฒนาขององค์กรปกครองส่วนท้องถิ่นในเขตจังหวัด	ยุทธศาสตร์ที่ ๑	พัฒนาการท่องเที่ยวให้เป็นการท่องเที่ยวสีเขียว (Green Tourism)
๑	ยุทธศาสตร์การพัฒนา ๑.๑ กลยุทธ์	ยุทธศาสตร์ที่ ๑	ด้านเศรษฐกิจ ๑. ปรับปรุงและพัฒนาระบบการคมนาคมและการขนส่งรองรับการท่องเที่ยว และเกษตร

(๑) แผนงานการศาสนา วัฒนธรรมและนันทนาการ

ที่	โครงการ	วัตถุประสงค์	เป้าหมาย (ผลผลิตของโครงการ)	งบประมาณ					ตัวชี้วัด (KPI)	ผลที่คาดว่าจะได้รับ	หน่วยงาน ที่รับผิดชอบ
				๒๕๖๖	๒๕๖๗	๒๕๖๘	๒๕๖๙	๒๕๗๐			
๑	โครงการท่องเที่ยวเชิงนิเวศน์ เขาพนมเบญจา	- เพื่อส่งเสริมการท่องเที่ยว เชิงนิเวศน์	- ก่อสร้างทางทำสลุยดเขาพนม เบญจา ระยะทาง ๒,๐๐๐ เมตร	๑,๐๐๐,๐๐๐	๑,๐๐๐,๐๐๐	๑,๐๐๐,๐๐๐	๑,๐๐๐,๐๐๐	๑,๐๐๐,๐๐๐	แหล่ง ท่องเที่ยว เพิ่มขึ้น	- ได้อำนวยความสะดวก ให้กับประชาชนที่มา ท่องเที่ยว	กองช่าง
๒	โครงการปรับปรุงภูมิทัศน์ที่ท่องเที่ยว ถ้ำน้ำลอดหลวงจา หมู่ที่ ๘	- เพื่อปรับปรุงเป็นสถานที่ ท่องเที่ยวพักผ่อนของประชาชน	- ปรับปรุงภูมิทัศน์ที่ท่องเที่ยวถ้ำ น้ำลอดหลวงจา หมู่ที่ ๘ ในหมู่บ้านและนักท่องเที่ยว	๕๐๐,๐๐๐	๕๐๐,๐๐๐	๕๐๐,๐๐๐	๕๐๐,๐๐๐	๕๐๐,๐๐๐	แหล่ง ท่องเที่ยว เพิ่มขึ้น	- ภูมิทัศน์สวยงาม ส่งเสริมการท่องเที่ยว	กองช่าง

ที่	โครงการ	วัตถุประสงค์	เป้าหมาย (ผลผลิตของโครงการ)	งบประมาณ					ตัวชี้วัด (KPI)	ผลที่คาดว่าจะได้รับ	หน่วยงาน ที่รับผิดชอบ
				๒๕๖๖	๒๕๖๗	๒๕๖๘	๒๕๖๙	๒๕๗๐			
๓	โครงการปรับปรุงแหล่งน้ำพรุหยิก	- เพื่อปรับปรุงเป็นสถานที่	- ปรับปรุงภูมิทัศน์ป่าชุมชน	๔๐๐,๐๐๐	๔๐๐,๐๐๐	๔๐๐,๐๐๐	๔๐๐,๐๐๐	๔๐๐,๐๐๐	ร้อยละที่	- ภูมิทัศน์สวยงาม	กองช่าง
	พร้อมปรับปรุงภูมิทัศน์รอบบริเวณ	ท่องเที่ยว พักผ่อนของประชาชน	พรุหยิกพร้อมศาลาพักผ่อน						เพิ่มขึ้น	ส่งเสริมการท่องเที่ยว	
	หมู่ที่ ๑	ในหมู่บ้านและนักท่องเที่ยว	หมู่ที่ ๑						ความพึงพอใจ		
									นักท่องเที่ยว		
๔	โครงการปรับปรุงภูมิทัศน์	- เพื่อปรับปรุงภูมิทัศน์	- ปรับปรุงภูมิทัศน์แนวเขตป่าราชินี	๗๐๐,๐๐๐	๗๐๐,๐๐๐	๗๐๐,๐๐๐	๗๐๐,๐๐๐	๗๐๐,๐๐๐	แหล่ง	- ภูมิทัศน์สวยงาม	กองช่าง
	แนวเขตป่าราชินี หมู่ที่ ๒	ให้สวยงามส่งเสริมการท่องเที่ยว	ก่อสร้างลานดิน ที่จอดรถ พร้อม						ท่องเที่ยว	ส่งเสริมการท่องเที่ยว	
			ห้องน้ำ พร้อมปรับปรุงรอบบริเวณ						เพิ่มขึ้น		
๕	โครงการปรับปรุงภูมิทัศน์แหล่ง	- เพื่อปรับปรุงภูมิทัศน์	- ปรับปรุงภูมิทัศน์แหล่งท่องเที่ยว	๕๐๐,๐๐๐	๕๐๐,๐๐๐	๕๐๐,๐๐๐	๕๐๐,๐๐๐	๕๐๐,๐๐๐	แหล่ง	- ภูมิทัศน์สวยงาม	กองช่าง
	ท่องเที่ยวชากหอยฟอสซิล	ให้สวยงามส่งเสริมการท่องเที่ยว	ชากหอยฟอสซิล ก่อสร้างทางเท้า						ท่องเที่ยว	ส่งเสริมการท่องเที่ยว	
	หมู่ที่ ๒		อาคาร ห้องน้ำ พร้อมปรับปรุง						เพิ่มขึ้น		
			รอบบริเวณ								
๖	โครงการปรับภูมิทัศน์แหล่งท่องเที่ยว	- เพื่อปรับปรุงภูมิทัศน์	- ปรับภูมิทัศน์แหล่งท่องเที่ยว	๕๐๐,๐๐๐	๕๐๐,๐๐๐	๕๐๐,๐๐๐	๕๐๐,๐๐๐	๕๐๐,๐๐๐	แหล่ง	- ภูมิทัศน์สวยงาม	กองช่าง
	คลองบางสร้าน หมู่ที่ ๒	ให้สวยงามส่งเสริมการท่องเที่ยว	คลองบางสร้าน หมู่ที่ ๒						ท่องเที่ยวเพิ่มขึ้น	ส่งเสริมการท่องเที่ยว	
๗	โครงการปรับภูมิทัศน์แหล่งท่องเที่ยว	- เพื่อปรับปรุงภูมิทัศน์	- ปรับภูมิทัศน์แหล่งท่องเที่ยว	๕๐๐,๐๐๐	๕๐๐,๐๐๐	๕๐๐,๐๐๐	๕๐๐,๐๐๐	๕๐๐,๐๐๐	แหล่ง	- ภูมิทัศน์สวยงาม	กองช่าง
	คลองปราบ หมู่ที่ ๒	ให้สวยงามส่งเสริมการท่องเที่ยว	คลองปราบ หมู่ที่ ๒						ท่องเที่ยว	ส่งเสริมการท่องเที่ยว	
									เพิ่มขึ้น		
๘	โครงการปรับปรุงภูมิทัศน์ถ้ำเขาดิน	- เพื่อปรับปรุงภูมิทัศน์	- ปรับปรุงภูมิทัศน์ถ้ำเขาดิน หมู่ที่ ๓	๑๐๐,๐๐๐	๑๐๐,๐๐๐	๑๐๐,๐๐๐	๑๐๐,๐๐๐	๑๐๐,๐๐๐	แหล่ง	- ภูมิทัศน์สวยงาม	กองช่าง
	หมู่ที่ ๓	ให้สวยงามส่งเสริมการท่องเที่ยว							ท่องเที่ยว	ส่งเสริมการท่องเที่ยว	
									เพิ่มขึ้น		

ที่	โครงการ	วัตถุประสงค์	เป้าหมาย (ผลผลิตของโครงการ)	งบประมาณ					ตัวชี้วัด (KPI)	ผลที่คาดว่าจะได้รับ	หน่วยงาน ที่รับผิดชอบ
				๒๕๖๖	๒๕๖๗	๒๕๖๘	๒๕๖๙	๒๕๗๐			
๙	โครงการปรับภูมิทัศน์บริเวณ สนามกีฬาบ้านต้นพงษ์ หมู่ที่ ๓	เพื่อปรับภูมิทัศน์ให้สวยงามเป็น ที่ออกกำลังกายของประชาชน	โดยการปรับเกลี่ยพื้นที่ ปูตัวหนอน ทางเดินที่สนามกีฬาบ้านต้นพงษ์	๕๐๐,๐๐๐	๕๐๐,๐๐๐	๕๐๐,๐๐๐	๕๐๐,๐๐๐	๕๐๐,๐๐๐	สถานที่ ออกกำลังกาย ๑ แห่ง	ส่งเสริมการออกกำลังกาย ของประชาชน	กองช่าง
๑๐	โครงการปรับภูมิทัศน์สระทุ่งไสมัน หมู่ที่ ๓	เพื่อปรับภูมิทัศน์ให้สวยงาม เป็นที่ออกกำลังกายและพักผ่อน ของประชาชน	โดยการตกแต่งดินขนาดปริมาตรไม่น้อยกว่า ๑๗,๐๐๐ ลบ.ม. พร้อมขนย้ายไปกอง และปรับเกลี่ยเรียบตามสภาพพื้นที่ และติดตั้งป้ายประชาสัมพันธ์โครงการ ตามแบบรูปรายละเอียด ของ อบต.กำหนด	๓๘๕,๐๐๐	๓๘๕,๐๐๐	๓๘๕,๐๐๐	๓๘๕,๐๐๐	๓๘๕,๐๐๐	สถานที่ ออกกำลังกาย เพิ่มขึ้น	ภูมิทัศน์สวยงามส่งเสริม การออกกำลังกายของ ประชาชนในหมู่บ้าน	กองช่าง
๑๑	โครงการปรับภูมิทัศน์สถานที่ ท่องเที่ยวชุมชนหนองถ้ำปลา บ้านทอนผักกูด หมู่ที่ ๓	- เพื่อปรับปรุงภูมิทัศน์ ให้สวยงามส่งเสริมการท่องเที่ยว เชิงอนุรักษ์	- โดยการก่อสร้างยกพื้นสะพานทางเท้า คสล. พร้อมศาลาพักผ่อน และห้องน้ำ	๘๐๐,๐๐๐	๘๐๐,๐๐๐	๘๐๐,๐๐๐	๘๐๐,๐๐๐	๘๐๐,๐๐๐	แหล่ง ท่องเที่ยว เพิ่มขึ้น	- ภูมิทัศน์สวยงาม ส่งเสริมการท่องเที่ยว	กองช่าง
๑๒	โครงการปรับปรุงภูมิทัศน์บริเวณ ซากฟอสซิล หมู่ที่ ๔	- เพื่อปรับปรุงภูมิทัศน์ ให้สวยงามส่งเสริมการท่องเที่ยว เชิงอนุรักษ์	- ปรับปรุงภูมิทัศน์บริเวณซากฟอสซิล ทำทางเท้า ศาลาพักผ่อนพร้อมห้องน้ำ หมู่ที่ ๔	๒,๐๐๐,๐๐๐	๒,๐๐๐,๐๐๐	๒,๐๐๐,๐๐๐	๒,๐๐๐,๐๐๐	๒,๐๐๐,๐๐๐	แหล่ง ท่องเที่ยว เพิ่มขึ้น	- ภูมิทัศน์สวยงาม ส่งเสริมการท่องเที่ยว	กองช่าง
๑๓	โครงการปรับปรุงภูมิทัศน์ แนวเขตปราจีนฯ หมู่ที่ ๕	- เพื่อปรับปรุงภูมิทัศน์ ให้สวยงามส่งเสริมการท่องเที่ยว เชิงอนุรักษ์	- ปรับปรุงภูมิทัศน์แนวเขตปราจีนฯ พร้อมปรับปรุงรอบบริเวณ	๕๐๐,๐๐๐	๕๐๐,๐๐๐	๕๐๐,๐๐๐	๕๐๐,๐๐๐	๕๐๐,๐๐๐	แหล่ง ท่องเที่ยว เพิ่มขึ้น	- ภูมิทัศน์สวยงาม ส่งเสริมการท่องเที่ยว เชิงอนุรักษ์	กองช่าง
๑๔	โครงการปรับปรุงภูมิทัศน์ รอบสระน้ำสาธารณะ หมู่ที่ ๕	- เพื่อเป็นที่พักผ่อนและ ออกกำลังกาย	- ปรับปรุงภูมิทัศน์ รอบสระน้ำสาธารณะ หมู่ที่ ๕	๕๐๐,๐๐๐	๕๐๐,๐๐๐	๕๐๐,๐๐๐	๕๐๐,๐๐๐	๕๐๐,๐๐๐	แหล่ง ท่องเที่ยว เพิ่มขึ้น	- ภูมิทัศน์สวยงาม เป็นที่พักผ่อนและออก กำลังกาย	กองช่าง

ที่	โครงการ	วัตถุประสงค์	เป้าหมาย (ผลผลิตของโครงการ)	งบประมาณ					ตัวชี้วัด (KPI)	ผลที่คาดว่าจะได้รับ	หน่วยงาน ที่รับผิดชอบ
				๒๕๖๖	๒๕๖๗	๒๕๖๘	๒๕๖๙	๒๕๗๐			
๑๕	โครงการปรับปรุงภูมิทัศน์สถานที่ท่องเที่ยวถ้ำวิมานเมฆ หมู่ที่ ๖	- เพื่อปรับปรุงภูมิทัศน์ให้สวยงามส่งเสริมการท่องเที่ยว	- ปรับปรุงภูมิทัศน์ที่ท่องเที่ยวก่อสร้างศาลา ที่จอดรถ พร้อมห้องน้ำและปรับบริเวณโดยรอบ	๕๐๐,๐๐๐	๕๐๐,๐๐๐	๕๐๐,๐๐๐	๕๐๐,๐๐๐	๕๐๐,๐๐๐	แหล่งท่องเที่ยวเพิ่มขึ้น	- ภูมิทัศน์สวยงามส่งเสริมการท่องเที่ยว	กองช่าง
๑๖	โครงการปรับปรุงภูมิทัศน์ฝายน้ำล้นบ้านต้นหาร หมู่ที่ ๗	- เพื่อปรับปรุงเป็นสถานที่ท่องเที่ยว พักผ่อนของประชาชน	- ปรับปรุงภูมิทัศน์ก่อสร้างศาลาพร้อมห้องน้ำและป้ายบอกทางในหมู่บ้านและนักท่องเที่ยว	๕๐๐,๐๐๐	๕๐๐,๐๐๐	๕๐๐,๐๐๐	๕๐๐,๐๐๐	๕๐๐,๐๐๐	แหล่งท่องเที่ยวเพิ่มขึ้น	- ได้อำนวยความสะดวกให้กับประชาชนที่มาท่องเที่ยว	กองช่าง
๑๗	โครงการปรับปรุงภูมิทัศน์ศาลาประชาคม หมู่ที่ ๘	เพื่อปรับปรุงภูมิทัศน์บริเวณศาลาประชาคมให้สวยงามและใช้ประโยชน์ทำกิจกรรมการมีส่วนร่วมของประชาชน	โดยการปรับพื้นที่ กว้าง ๒๐ เมตร ยาว ๒๕ เมตร ลึก ๖ เมตร หรือมีปริมาตรดินถมไม่น้อยกว่า ๓,๐๐๐ ลบ.ม.	๔๕๐,๐๐๐	๔๕๐,๐๐๐	๔๕๐,๐๐๐	๔๕๐,๐๐๐	๔๕๐,๐๐๐	ศาลาประชาคมมีความสวยงาม	ได้ใช้ประโยชน์ในการทำกิจกรรมของประชาชน	กองช่าง
รวม ๑๗ โครงการ				๑๐,๓๓๕,๐๐๐	๑๐,๓๓๕,๐๐๐	๑๐,๓๓๕,๐๐๐	๑๐,๓๓๕,๐๐๐	๑๐,๓๓๕,๐๐๐			

บัญชีโครงการพัฒนาท้องถิ่น

รายละเอียดโครงการพัฒนา
แผนพัฒนาท้องถิ่น (พ.ศ.๒๕๖๖ - ๒๕๗๐) แก้ไขครั้งที่ ๑/๒๕๖๖
องค์การบริหารส่วนตำบลหน้าเขา ตำบลหน้าเขา จังหวัดกระบี่

<p>ก. ยุทธศาสตร์ชาติ ๒๐ ปี</p> <p>ข. แผนพัฒนาเศรษฐกิจฯ ฉบับที่ ๑๓</p> <p>ค. Sustainable Development Goals: SDGs</p> <p>ง. ยุทธศาสตร์จังหวัด</p> <p>จ. ยุทธศาสตร์การพัฒนาขององค์กรปกครองส่วนท้องถิ่นในเขตจังหวัด</p> <p>๑ ยุทธศาสตร์การพัฒนา</p> <p>๑.๑ กลยุทธ์</p>	<p>ยุทธศาสตร์ที่ ๑</p> <p>หมวดหมายที่ ๘</p> <p>หมวดหมายที่ ๑๑</p> <p>เป้าหมายที่ ๑๖</p> <p>เป้าหมายที่ ๑๓</p> <p>ยุทธศาสตร์ที่ ๓</p> <p>ยุทธศาสตร์ที่ ๓</p> <p>ยุทธศาสตร์ที่ ๒</p>	<p>ด้านความมั่นคง</p> <p>ไทยมีพื้นที่และเมืองอัจฉริยะที่น่าอยู่ ปลอดภัย เติบโตได้อย่างยั่งยืน</p> <p>ไทยสามารถลดความเสี่ยงและผลกระทบจากภัยธรรมชาติและ การเปลี่ยนแปลงสภาพอากาศ</p> <p>เสริมสังคมที่สงบสุขและครอบคลุมเพื่อการพัฒนาที่ยั่งยืน ให้ทุกคนเข้าถึงความยุติธรรม และสร้างสถาบัน</p> <p>ที่มีประสิทธิภาพ รับผิดชอบ และครอบคลุมในทุกระดับ</p> <p>ปฏิบัติการอย่างเร่งด่วนเพื่อต่อสู้กับการเปลี่ยนแปลงสภาพภูมิอากาศและผลกระทบที่เกิดขึ้น</p> <p>พัฒนาคุณภาพชีวิตประชาชนสู่สังคมน่าอยู่ และปรับตัวรองรับต่อการเปลี่ยนแปลง</p> <p>เสริมสร้างคุณภาพชีวิตสู่สังคมที่น่าอยู่</p> <p>การพัฒนาด้านคุณภาพชีวิต</p> <p>๘. รักษาความสงบภายใน ป้องกันและบรรเทาสาธารณภัย สร้างความมั่นคงและ ความปลอดภัยใน</p>
--	--	---

(๑) แผนงานการรักษาความสงบภายใน

ที่	โครงการ	วัตถุประสงค์	เป้าหมาย (ผลผลิตของโครงการ)	งบประมาณ					ตัวชี้วัด (KPI)	ผลที่คาดว่าจะได้รับ	หน่วยงาน ที่รับผิดชอบ
				๒๕๖๖	๒๕๖๗	๒๕๖๘	๒๕๖๙	๒๕๗๐			
๑	โครงการติดตั้งกล้องโทรทัศน์วงจรปิด (CCTV) หมู่ที่ ๑	- เพื่อสนับสนุนในการดูแลความสงบเรียบร้อยในเขตพื้นที่	ติดตั้งกล้องวงจรปิดในย่านชุมชน และที่สาธารณะ บริเวณจุดเสี่ยง ทางแยก ในพื้นที่บ้านหน้าเขา หมู่ที่ ๑	๗๐๐,๐๐๐	๗๐๐,๐๐๐	๗๐๐,๐๐๐	๗๐๐,๐๐๐	๗๐๐,๐๐๐	ร้อยละของประชาชนที่มีความปลอดภัยในชีวิตและทรัพย์สินเพิ่มขึ้น	- ประชาชนมีความปลอดภัยในชีวิตและทรัพย์สิน	กองช่าง
๒	โครงการติดตั้งกล้องโทรทัศน์วงจรปิด (CCTV) หมู่ที่ ๒	- เพื่อสนับสนุนในการดูแลความสงบเรียบร้อยในเขตพื้นที่	ติดตั้งกล้องวงจรปิดในย่านชุมชน และที่สาธารณะ บริเวณจุดเสี่ยง ทางแยก ในพื้นที่บ้านบางสร้าง หมู่ที่ ๒	๗๐๐,๐๐๐	๗๐๐,๐๐๐	๗๐๐,๐๐๐	๗๐๐,๐๐๐	๗๐๐,๐๐๐	ร้อยละของประชาชนที่มีความปลอดภัยในชีวิตและทรัพย์สินเพิ่มขึ้น	- ประชาชนมีความปลอดภัยในชีวิตและทรัพย์สิน	กองช่าง

ที่	โครงการ	วัตถุประสงค์	เป้าหมาย (ผลผลิตของโครงการ)	งบประมาณ					ตัวชี้วัด (KPI)	ผลที่คาดว่าจะได้รับ	หน่วยงาน ที่รับผิดชอบ
				๒๕๖๖	๒๕๖๗	๒๕๖๘	๒๕๖๙	๒๕๗๐			
๓	โครงการติดตั้งกล้องโทรทัศน์วงจรปิด (CCTV) หมู่ที่ ๓	- เพื่อสนับสนุนในการดูแลความสงบเรียบร้อยในเขตพื้นที่	ติดตั้งกล้องวงจรปิดในย่านชุมชน และที่สาธารณะ บริเวณจุดเสี่ยง ทางแยก ในพื้นที่บ้านตันพงษ์ หมู่ที่ ๓	๗๐๐,๐๐๐	๗๐๐,๐๐๐	๗๐๐,๐๐๐	๗๐๐,๐๐๐	๗๐๐,๐๐๐	ร้อยละของประชาชน มีความปลอดภัยในชีวิตและทรัพย์สิน	- ประชาชนมีความปลอดภัยในชีวิตและทรัพย์สินมากขึ้น	กองช่าง
๔	โครงการติดตั้งกล้องโทรทัศน์วงจรปิด (CCTV) หมู่ที่ ๔	- เพื่อสนับสนุนในการดูแลความสงบเรียบร้อยในเขตพื้นที่	ติดตั้งกล้องวงจรปิดในย่านชุมชน และที่สาธารณะ บริเวณจุดเสี่ยง ทางแยก ในพื้นที่บ้านชาดิน หมู่ที่ ๔	๗๐๐,๐๐๐	๗๐๐,๐๐๐	๗๐๐,๐๐๐	๗๐๐,๐๐๐	๗๐๐,๐๐๐	ร้อยละของประชาชน มีความปลอดภัยในชีวิตและทรัพย์สิน	- ประชาชนมีความปลอดภัยในชีวิตและทรัพย์สินมากขึ้น	กองช่าง
๕	โครงการติดตั้งกล้องโทรทัศน์วงจรปิด (CCTV) หมู่ที่ ๕	- เพื่อสนับสนุนในการดูแลความสงบเรียบร้อยในเขตพื้นที่	ติดตั้งกล้องวงจรปิดในย่านชุมชน และที่สาธารณะ บริเวณจุดเสี่ยง ทางแยก ในพื้นที่บ้านนา หมู่ที่ ๕	๗๐๐,๐๐๐	๗๐๐,๐๐๐	๗๐๐,๐๐๐	๗๐๐,๐๐๐	๗๐๐,๐๐๐	ร้อยละของประชาชน มีความปลอดภัยในชีวิตและทรัพย์สิน	- ประชาชนมีความปลอดภัยในชีวิตและทรัพย์สินมากขึ้น	กองช่าง
๖	โครงการติดตั้งกล้องโทรทัศน์วงจรปิด (CCTV) หมู่ที่ ๖	- เพื่อสนับสนุนในการดูแลความสงบเรียบร้อยในเขตพื้นที่	ติดตั้งกล้องวงจรปิดในย่านชุมชน และที่สาธารณะ บริเวณจุดเสี่ยง ทางแยกในพื้นที่บ้านห้วยน้ำแก้ว หมู่ที่ ๖	๗๐๐,๐๐๐	๗๐๐,๐๐๐	๗๐๐,๐๐๐	๗๐๐,๐๐๐	๗๐๐,๐๐๐	ร้อยละของประชาชน มีความปลอดภัยในชีวิตและทรัพย์สิน	- ประชาชนมีความปลอดภัยในชีวิตและทรัพย์สินมากขึ้น	กองช่าง
๗	โครงการติดตั้งกล้องโทรทัศน์วงจรปิด (CCTV) หมู่ที่ ๗	- เพื่อสนับสนุนในการดูแลความสงบเรียบร้อยในเขตพื้นที่	ติดตั้งกล้องวงจรปิดในย่านชุมชน และที่สาธารณะ บริเวณจุดเสี่ยง ทางแยกในพื้นที่ตันหาร หมู่ที่ ๗	๗๐๐,๐๐๐	๗๐๐,๐๐๐	๗๐๐,๐๐๐	๗๐๐,๐๐๐	๗๐๐,๐๐๐	ร้อยละของประชาชน มีความปลอดภัยในชีวิตและทรัพย์สิน	- ประชาชนมีความปลอดภัยในชีวิตและทรัพย์สินมากขึ้น	กองช่าง

ที่	โครงการ	วัตถุประสงค์	เป้าหมาย (ผลผลิตของโครงการ)	งบประมาณ					ตัวชี้วัด (KPI)	ผลที่คาดว่าจะ จะได้รับ	หน่วยงาน ที่รับผิดชอบ
				๒๕๖๖	๒๕๖๗	๒๕๖๘	๒๕๖๙	๒๕๗๐			
๘	โครงการติดตั้งกล้องโทรทัศน์	- เพื่อสนับสนุนในการดูแล	ติดตั้งกล้องวงจรปิดในย่านชุมชน	๗๐๐,๐๐๐	๗๐๐,๐๐๐	๗๐๐,๐๐๐	๗๐๐,๐๐๐	๗๐๐,๐๐๐	ร้อยละของประชาชน	- ประชาชนมีความ	กองช่าง
	วงจรปิด (CCTV) หมู่ที่ ๘	ความสงบเรียบร้อย	และที่สาธารณะ บริเวณจุดเสี่ยง						มีความปลอดภัย	ปลอดภัยในชีวิตและ	
		ในเขตพื้นที่	ทางแยกในพื้นที่บ้านเขาวัวพลัด หมู่ที่ ๘						ในชีวิตและ	ทรัพย์สิน	
			ตามแบบรูปที่ อบต.กำหนด						ทรัพย์สินมากขึ้น		
รวม ๘ โครงการ				๕,๖๐๐,๐๐๐	๕,๖๐๐,๐๐๐	๕,๖๐๐,๐๐๐	๕,๖๐๐,๐๐๐	๕,๖๐๐,๐๐๐			

บัญชีโครงการพัฒนาท้องถิ่น

รายละเอียดโครงการพัฒนา
แผนพัฒนาท้องถิ่น (พ.ศ.๒๕๖๖ - ๒๕๗๐) แก้ไขครั้งที่ ๑/๒๕๖๖
องค์การบริหารส่วนตำบลหน้าเขา ตำบลหน้าเขา จังหวัดกระบี่

<p>ก. ยุทธศาสตร์ชาติ ๒๐ ปี</p>	<p>ยุทธศาสตร์ที่ ๕</p>	<p>ด้านการสร้างการเติบโตบนคุณภาพชีวิตที่เป็นมิตรต่อสิ่งแวดล้อม</p>
<p>ข. แผนพัฒนาเศรษฐกิจ ฉบับที่ ๑๓</p>	<p>หมวดหมายที่ ๑๐</p>	<p>ไทยมีเศรษฐกิจหมุนเวียนและสังคมคาร์บอนต่ำ</p>
<p>ค. Sustainable Development Goals: SDGs</p>	<p>เป้าหมายที่ ๑๕</p>	<p>ปกป้อง ป่าไม้ และสนับสนุนการใช้ระบบนิเวศบนบกอย่างยั่งยืน จัดการป่าไม้อย่างยั่งยืน ต่อสู้การกลายสภาพเป็นทะเลทราย หยุดการเสื่อมโทรมของที่ดินและฟื้นสภาพกลับมาใหม่ และหยุดการสูญเสียความหลากหลายทางชีวภาพ ส่งเสริมการดำเนินการด้านการบริหารจัดการป่าไม้ทุกประเภทอย่างยั่งยืน หยุดยั้งการตัดไม้ทำลายป่าฟื้นฟูป่าที่เสื่อมโทรม และเพิ่มการปลูกป่าและฟื้นฟูป่าทั่วโลก ภายในปี ๒๕๖๓</p>
<p>ง. ยุทธศาสตร์จังหวัด</p>	<p>ยุทธศาสตร์ที่ ๔</p>	<p>พัฒนาคุณภาพชีวิตประชาชนสู่สังคมน่าอยู่ และปรับตัวเท่าทันบริบทการเปลี่ยนแปลง</p>
<p>จ. ยุทธศาสตร์การพัฒนาขององค์กรปกครองส่วนท้องถิ่นในเขตจังหวัด</p>	<p>ยุทธศาสตร์ที่ ๔</p>	<p>อนุรักษ์ฟื้นฟูทรัพยากรธรรมชาติและสิ่งแวดล้อมให้เอื้อต่อการเป็นเมืองท่องเที่ยวคุณภาพ</p>
<p>๑ ยุทธศาสตร์การพัฒนา</p>	<p>ยุทธศาสตร์ที่ ๓</p>	<p>ด้านทรัพยากรธรรมชาติและสิ่งแวดล้อม</p>
<p>๑.๑ กลยุทธ์</p>		<p>๑. กลยุทธ์การพัฒนาด้านการอนุรักษ์ทรัพยากรธรรมชาติและสิ่งแวดล้อม</p>

(๑) แผนงานการเกษตร (งานสิ่งแวดล้อมและทรัพยากรธรรมชาติ)

ที่	โครงการ	วัตถุประสงค์	เป้าหมาย (ผลผลิตของโครงการ)	งบประมาณ					ตัวชี้วัด (KPI)	ผลที่คาดว่าจะได้รับ	หน่วยงาน ที่รับผิดชอบ
				๒๕๖๖	๒๕๖๗	๒๕๖๘	๒๕๖๙	๒๕๗๐			
๑	โครงการขุดลอกสระหนองหุ้ม	เพื่อป้องกันและแก้ไขปัญหาน้ำขุ่น	ขุดลอกสระหนองหุ้ม	๑,๘๐๐,๐๐๐	๑,๘๐๐,๐๐๐	๑,๘๐๐,๐๐๐	๑,๘๐๐,๐๐๐	๑,๘๐๐,๐๐๐	ปัญหาภัยแล้ง	ประชาชนได้รับการ	กองช่าง
	หมู่ที่ ๑	ภัยแล้ง	กว้าง ๕๐ ม. ยาว ๘๐ ม. ความจุ ๑๐,๐๐๐ ลบ.ม						ลดลง	แก้ไขปัญหาน้ำขุ่น	
๒	โครงการขุดลอกคลองบางสำราญ	เพื่อป้องกันและแก้ไขปัญหาน้ำขุ่น	ขุดลอกคลองบางสำราญ	๑,๒๕๐,๐๐๐	๑,๒๕๐,๐๐๐	๑,๒๕๐,๐๐๐	๑,๒๕๐,๐๐๐	๑,๒๕๐,๐๐๐	ปัญหาภัยแล้ง	ประชาชนได้รับการ	กองช่าง
	หมู่ที่ ๒	ภัยแล้ง	ระยะทางยาว ๑,๐๐๐ เมตร กว้าง ๑๐ เมตร ลึก ๒.๕ เมตร						ลดลง	แก้ไขปัญหาน้ำขุ่น	
๓	โครงการปรับปรุงฝายชะลอน้ำ	เพื่อป้องกันและแก้ไขปัญหาน้ำท่วม	ปรับปรุงฝายชะลอน้ำ คสล.	๒๐๐,๐๐๐	๒๐๐,๐๐๐	๒๐๐,๐๐๐	๒๐๐,๐๐๐	๒๐๐,๐๐๐	ร้อยละของ	- สามารถแก้ปัญหา	กองช่าง
	คสล. คลองปราบ หมู่ที่ ๓	ทั้งบริเวณและการเกษตร	หมู่ที่ ๓ (คลองปราบ)						การขาดแคลน	การขาดแคลนน้ำในการ	
		ของชุมชนบริเวณใกล้เคียงได้	ตามแบบรูปที่ อบต.กำหนด						น้ำในหมู่บ้าน	อุปโภคบริโภค	

ที่	โครงการ	วัตถุประสงค์	เป้าหมาย (ผลผลิตของโครงการ)	งบประมาณ					ตัวชี้วัด (KPI)	ผลที่คาดว่าจะ จะได้รับ	หน่วยงาน ที่รับผิดชอบ
				๒๕๖๖	๒๕๖๗	๒๕๖๘	๒๕๖๙	๒๕๗๐			
๔	ก่อสร้างฝายชะลอน้ำ คสล.	- เพื่อกักเก็บน้ำไว้ใช้ทางการ	ก่อสร้างฝายชะลอน้ำ คสล.	๕๒๐,๐๐๐	๕๒๐,๐๐๐	๕๒๐,๐๐๐	๕๒๐,๐๐๐	๕๒๐,๐๐๐	- ปริมาณของ	- สามารถแก้ปัญหา	กองช่าง
	คลองบางสำน หมู่ที่ ๓	เกษตรกรในฤดูแล้ง	คลองบางสำน กว้าง ๑ เมตร						การกักเก็บน้ำ	การขาดแคลนน้ำในการ	
			สูง ๑ เมตร ยาว ๑๐ เมตร						ได้มากขึ้น	อุปโภคบริโภค	
๕	โครงการก่อสร้างฝายน้ำล้น	เพื่อกักเก็บน้ำไว้ใช้ทางการ	ก่อสร้างฝายน้ำล้นคลองพอลาก	๙๕๔,๐๐๐	๙๕๔,๐๐๐	๙๕๔,๐๐๐	๙๕๔,๐๐๐	๙๕๔,๐๐๐	ปัญหาการ	- มีแหล่งน้ำดิบที่	กองช่าง
	คลองพอลาก หมู่ที่ ๔	เกษตรกรในฤดูแล้ง	หมู่ที่ ๔ (บ้านนายมณี จินโรจน์)						ขาดแคลนน้ำ	ประชาชนได้อุปโภค	
									ในหน้าแล้ง	บริโภคและเพื่อการ	
									ลดลง	เกษตรกร	
๖	โครงการขุดลอกฝายคลอง	เพื่อเป็นแหล่งกักเก็บน้ำในการ	ขุดลอกคลองฝายคลองพอลาก	๒,๒๕๐,๐๐๐	๒,๒๕๐,๐๐๐	๒,๒๕๐,๐๐๐	๒,๒๕๐,๐๐๐	๒,๒๕๐,๐๐๐	ปัญหาการ	- มีแหล่งน้ำดิบที่	กองช่าง
	พอลาก หมู่ที่ ๔	ผลิตประปาหมู่บ้านสำหรับ	ยาว ๑,๕๐๐ เมตร กว้าง ๑๒ ม.						ขาดแคลนน้ำ	ประชาชนได้อุปโภค	
		อุปโภค บริโภค	ตามแบบรูปที่ อบต.กำหนด						ในหน้าแล้ง	บริโภคและเพื่อการ	
									ลดลง	เกษตรกร	
๗	โครงการขุดลอกสระพื หมู่ที่ ๔	เพื่อป้องกันและแก้ไขปัญหา	ขุดลอกสระพื กว้าง ๓๐ ม.	๘๐๐,๐๐๐	๘๐๐,๐๐๐	๘๐๐,๐๐๐	๘๐๐,๐๐๐	๘๐๐,๐๐๐	ปัญหาภัยแล้ง	ประชาชนได้รับการ	กองช่าง
		ภัยแล้ง	ยาว ๔๐ ม. ความจุ ๑,๘๐๐ ลบ.ม						ลดลง	แก้ไขปัญหาภัยแล้ง	
๘	ก่อสร้างประตูระบายน้ำคลองพอลาก	- เพื่อกักเก็บน้ำไว้ใช้ทางการ	- ก่อสร้างประตูน้ำล้นคลองพอลาก	๓๐๐,๐๐๐	๓๐๐,๐๐๐	๓๐๐,๐๐๐	๓๐๐,๐๐๐	๓๐๐,๐๐๐	- ปริมาณของ	- สามารถแก้ปัญหา	กองช่าง
	๒ ช่อง หมู่ที่ ๔	เกษตรกรในฤดูแล้ง	๒ ช่อง						การกักเก็บน้ำ	การขาดแคลนน้ำในการ	
									ได้มากขึ้น	อุปโภคบริโภค	
๙	โครงการก่อสร้างประตูระบายน้ำ	- เพื่อกักเก็บน้ำไว้ใช้ทางการ	ก่อสร้างประตูระบายน้ำและขุดลอก	๒,๐๐๐,๐๐๐	๒,๐๐๐,๐๐๐	๒,๐๐๐,๐๐๐	๒,๐๐๐,๐๐๐	๒,๐๐๐,๐๐๐	ปัญหาการ	- มีแหล่งน้ำดิบที่	กองช่าง
	ขุดลอกฝายน้ำล้นบ้านเขาดิน	เกษตรกรในฤดูแล้ง	ฝายน้ำล้นบ้านเขาดิน หมู่ที่ ๔						ขาดแคลนน้ำ	ประชาชนได้อุปโภค	
	หมู่ที่ ๔		ขุดลอกยาว ๕๐ ม. กว้าง ๑๒ ม. ลึก ๒.๕ ม.						ในหน้าแล้ง	บริโภคและเพื่อการ	
			ประตูระบายน้ำ ๑ จุด ตามแบบที่ อบต.กำหนด						ลดลง	เกษตรกร	

ที่	โครงการ	วัตถุประสงค์	เป้าหมาย (ผลผลิตของโครงการ)	งบประมาณ					ตัวชี้วัด (KPI)	ผลที่คาดว่าจะได้รับ	หน่วยงาน ที่รับผิดชอบ
				๒๕๖๖	๒๕๖๗	๒๕๖๘	๒๕๖๙	๒๕๗๐			
๑๐	โครงการก่อสร้างฝายน้ำล้นคลอง	- เพื่อกักเก็บน้ำไว้ใช้ทางการเกษตรในฤดูแล้ง	โครงการก่อสร้างฝายน้ำล้นคลอง	๒,๘๐๐,๐๐๐	๒,๘๐๐,๐๐๐	๒,๘๐๐,๐๐๐	๒,๘๐๐,๐๐๐	๒,๘๐๐,๐๐๐	ปัญหาการขาดแคลนน้ำในหน้าแล้ง	- มีแหล่งน้ำดิบที่ประชาชนได้อุปโภคบริโภคและเพื่อการเกษตร	กองช่าง
	ข้างตาย หมู่ที่ ๕		ข้างตาย หมู่ที่ ๕ ตามแบบมาตรฐาน						ลดลง		
๑๑	โครงการขุดลอกคลองข้างตาย	เพื่อป้องกันและแก้ไขปัญหาระบายน้ำ	ขุดลอกคลองข้างตาย กว้าง ๒๒ ม.	๑,๙๐๐,๐๐๐	๑,๙๐๐,๐๐๐	๑,๙๐๐,๐๐๐	๑,๙๐๐,๐๐๐	๑,๙๐๐,๐๐๐	ปัญหาภัยแล้ง	ประชาชนได้รับการแก้ไขปัญหาระบายน้ำ	กองช่าง
	บ้านนา หมู่ที่ ๕		ยาว ๙๐ ม. ลึก ๑.๕๐ ม. ความจุ ๒,๒๐๐ ลบ.ม.						ลดลง		
๑๒	โครงการขุดสระน้ำ หมู่ที่ ๖	- เพื่อกักเก็บน้ำไว้ใช้ทางการเกษตรในฤดูแล้ง	โครงการขุดสระน้ำ หมู่ที่ ๖	๓๐๐,๐๐๐	๓๐๐,๐๐๐	๓๐๐,๐๐๐	๓๐๐,๐๐๐	๓๐๐,๐๐๐	- ปริมาณของการกักเก็บน้ำได้มากขึ้น	- สามารถแก้ปัญหาการขาดแคลนน้ำในการอุปโภคบริโภค	กองช่าง
๑๓	โครงการขุดลอกคลองพอดาก	เพื่อป้องกันและแก้ไขปัญหาระบายน้ำ	ขุดลอกคลองฝายคลองพอดาก หมู่ที่ ๖	๔๐๐,๐๐๐	๔๐๐,๐๐๐	๔๐๐,๐๐๐	๔๐๐,๐๐๐	๔๐๐,๐๐๐	ปัญหาภัยแล้ง	ประชาชนได้รับการแก้ไขปัญหาระบายน้ำ	กองช่าง
	หมู่ที่ ๖		ช่วงที่ ๑ (สะพานหน้า ร. บ้านหัวน้ำแก้ว) กว้าง ๑๐ เมตร ยาว ๘๐๐ เมตร ลึก ๑ เมตร						ลดลง		
			ช่วงที่ ๒ (สะพานบ้านกลาง) กว้าง ๑๐ เมตร ยาว ๖๐๐ เมตร ลึก ๑ เมตร	๓๐๐,๐๐๐	๓๐๐,๐๐๐	๓๐๐,๐๐๐	๓๐๐,๐๐๐	๓๐๐,๐๐๐			
๑๔	โครงการขุดลอกสระน้ำ	เพื่อป้องกันและแก้ไขปัญหาระบายน้ำ	ขุดลอกสระน้ำบ้านต้นหาร	๑,๒๐๐,๐๐๐	๑,๒๐๐,๐๐๐	๑,๒๐๐,๐๐๐	๑,๒๐๐,๐๐๐	๑,๒๐๐,๐๐๐	ปัญหาภัยแล้ง	ประชาชนได้รับการแก้ไขปัญหาระบายน้ำ	กองช่าง
	บ้านต้นหาร หมู่ที่ ๗		กว้าง ๔๘ ม. ยาว ๙๔ ม. ความจุ ๑๕,๗๙๒ ลบ.ม.						ลดลง		

ที่	โครงการ	วัตถุประสงค์	เป้าหมาย (ผลผลิตของโครงการ)	งบประมาณ					ตัวชี้วัด (KPI)	ผลที่คาดว่าจะได้รับ	หน่วยงาน ที่รับผิดชอบ
				๒๕๖๖	๒๕๖๗	๒๕๖๘	๒๕๖๙	๒๕๗๐			
๑๕	โครงการก่อสร้างฝายชะลอน้ำ	- เพื่อกักเก็บน้ำไว้ใช้ทางการ	โดยการเรียงหินซ้อน กว้าง ๕ เมตร	๒๐๐,๐๐๐	๒๐๐,๐๐๐	๒๐๐,๐๐๐	๒๐๐,๐๐๐	๒๐๐,๐๐๐	ปัญหาการขาดแคลนน้ำ	- มีแหล่งน้ำดิบที่ประชาชนได้อุปโภคบริโภคและเพื่อการเกษตร	กองช่าง
	คลองบางสำนัง หมู่ที่ ๗	เกษตรในฤดูแล้ง	ลึก ๑ เมตร พร้อมเดินท่อน้ำระยะทาง ๒,๐๐๐ เมตรให้พร้อมใช้งาน						ในหน้าแล้ง		
									ลดลง		
๑๖	โครงการขุดลอกสระน้ำขอยตัน	เพื่อป้องกันและแก้ไขปัญหาน้ำท่วม	ขุดลอกสระขอยตัน กว้าง ๑๐ ม.	๕๐๐,๐๐๐	๕๐๐,๐๐๐	๕๐๐,๐๐๐	๕๐๐,๐๐๐	๕๐๐,๐๐๐	ปัญหาน้ำท่วม	ประชาชนได้รับการแก้ไขปัญหาน้ำท่วม	กองช่าง
	หมู่ที่ ๘	ภัยแล้ง	ยาว ๒๐ ม. ความจุ ๔๐๐ ลบ.ม						ลดลง		
๑๗	โครงการก่อสร้างระบบประปาภูเขา	เพื่อป้องกันและแก้ไขปัญหาน้ำดื่ม	ก่อสร้างฝั้งกั้นน้ำ หรือก่อสร้างฝาย	๕๐๐,๐๐๐	๕๐๐,๐๐๐	๕๐๐,๐๐๐	๕๐๐,๐๐๐	๕๐๐,๐๐๐	ปัญหาน้ำดื่ม	ประชาชนได้รับการแก้ไขปัญหาน้ำดื่ม	กองช่าง
	หมู่ที่ ๘	ภัยแล้ง	แม้กั้นน้ำเพื่อรองรับน้ำ พร้อมเดินระบบท่อประปา และก่อสร้างประตุน้ำระบายทราย (อ่าวลำแพน)						ลดลง		
			ตามแบบรูปที่ อบต.กำหนด								
รวม ๑๗ โครงการ				๑๘,๑๗๔,๐๐๐	๑๘,๑๗๔,๐๐๐	๑๘,๑๗๔,๐๐๐	๑๘,๑๗๔,๐๐๐	๑๘,๑๗๔,๐๐๐			

รายละเอียดโครงการพัฒนา
ท้องถิ่น ที่เกินศักยภาพ
(ผ.๐๒/๒)

บัญชีโครงการพัฒนาท้องถิ่น

รายละเอียดโครงการพัฒนา
แผนพัฒนาท้องถิ่น (พ.ศ.๒๕๖๖ - ๒๕๗๐) แก้ไขครั้งที่ ๑/๒๕๖๖
องค์การบริหารส่วนตำบลหน้าเขา ตำบลหน้าเขา จังหวัดกระบี่

ก.	ยุทธศาสตร์ชาติ ๒๐ ปี	ยุทธศาสตร์ที่ ๒	ด้านการสร้างสามารถในการแข่งขัน
ข.	แผนพัฒนาเศรษฐกิจฯ ฉบับที่ ๑๓	หมวดหมู่ที่ ๕	ไทยเป็นประตูการค้าการลงทุนและยุทธศาสตร์ทางโลจิสติกส์ที่สำคัญของภูมิภาค
ค.	Sustainable Development Goals: SDGs	เป้าหมายที่ ๙ เป้าประสงค์	สร้างโครงสร้างพื้นฐานที่มีความทนทาน ส่งเสริมการพัฒนาอุตสาหกรรมที่ครอบคลุมและยั่งยืน และส่งเสริมนวัตกรรมพัฒนาโครงสร้างพื้นฐานที่มีคุณภาพ เชื่อถือได้ ยั่งยืนและมีความทนทานซึ่งรวมถึงโครงสร้างพื้นฐานของภูมิภาคและที่ข้ามเขตแดน เพื่อสนับสนุนการพัฒนาทางเศรษฐกิจและความเป็นอยู่ที่ดีของมนุษย์ โดยมุ่งเป้าที่การเข้าถึงได้ในราคาที่สามารถจ่ายได้และเท่าเทียมสำหรับทุกคน
ง.	ยุทธศาสตร์จังหวัด	ยุทธศาสตร์ที่ ๑	พัฒนาการท่องเที่ยวให้มีคุณภาพและยั่งยืน เพิ่มศักยภาพให้ได้มาตรฐานในระดับสากลและเชื่อมโยงการท่องเที่ยวระดับภูมิภาคและนานาชาติ
จ.	ยุทธศาสตร์การพัฒนาขององค์กรปกครองส่วนท้องถิ่นในเขตจังหวัด	ยุทธศาสตร์ที่ ๑	พัฒนาการท่องเที่ยวให้เป็นการท่องเที่ยวสีเขียว (Green Tourism)
๑	ยุทธศาสตร์การพัฒนา ๑.๑ กลยุทธ์	ยุทธศาสตร์ที่ ๑	ด้านเศรษฐกิจ ๑. ปรับปรุงและพัฒนาระบบการคมนาคมและการขนส่งรองรับการท่องเที่ยว และเกษตร

๑.แผนงานอุตสาหกรรมโยธา งานก่อสร้าง

ที่	โครงการ	วัตถุประสงค์	เป้าหมาย (ผลผลิตของโครงการ)	งบประมาณ					ตัวชี้วัด (KPI)	ผลที่คาดว่าจะได้รับ	หน่วยงาน ที่รับผิดชอบ
				๒๕๖๖	๒๕๖๗	๒๕๖๘	๒๕๖๙	๒๕๗๐			
๑	ก่อสร้างถนนลาดยาง	เพื่อให้มีถนนที่ได้	ก่อสร้างถนนลาดยางผิวจราจร	๘,๓๐๐,๐๐๐	๘,๓๐๐,๐๐๐	๘,๓๐๐,๐๐๐	๘,๓๐๐,๐๐๐	๘,๓๐๐,๐๐๐	ร้อยละ ๘๐	ประชาชนมีถนน	อบจ.กระบี่
	แอสฟัลต์ติกคอนกรีตสาย	มาตรฐานใช้สัญจร	แอสฟัลต์ติกคอนกรีต หนา ๕ ซม.						ของครัวเรือน	ที่ได้มาตรฐานใช้	
	บ้านเขาดิน หมู่ที่ ๔ บ้านเขาวัววัด -	ได้สะดวก รวดเร็ว	กว้าง ๖ เมตร โหลทางแอสฟัลต์ติกคอนกรีต						ที่ได้รับประโยชน์	ในการสัญจรได้สะดวก	
	หมู่ที่ ๘ ต. หน้าเขา อ.เขาพนม จ.กระบี่		ข้างละ ๐.๕ เมตร ระยะทาง ๔,๔๐๐ เมตร						ต่อถนนที่ได้รับการ		
			ดำเนินการแล้ว ๓,๖๐๐ ม.						ก่อสร้าง/ปรับปรุง		
			เป้าหมายที่เหลือ ระยะทาง ๑,๘๐๐ เมตร								

ที่	โครงการ	วัตถุประสงค์	เป้าหมาย (ผลผลิตของโครงการ)	งบประมาณ					ตัวชี้วัด (KPI)	ผลที่คาดว่าจะได้รับ	หน่วยงาน ที่รับผิดชอบ
				๒๕๖๖	๒๕๖๗	๒๕๖๘	๒๕๖๙	๒๕๗๐			
๒	ก่อสร้างสะพาน คสล.	เพื่อให้ประชาชน	ก่อสร้างสะพาน คสล.	๒,๓๐๐,๐๐๐	๒,๓๐๐,๐๐๐	๒,๓๐๐,๐๐๐	๒,๓๐๐,๐๐๐	๒,๓๐๐,๐๐๐	ร้อยละ ๘๐	ประชาชนระหว่าง	อบจ.กระบี่
	ถนนสายห้วยคอกหมู -	ระหว่างตำบลได้มี	ถนนสายห้วยคอกหมู -						ของประชาชน	ตำบลได้มีสะพาน	
	อ่าวลำแพน หมู่ที่ ๘	สะพานที่มีมาตรฐาน	อ่าวลำแพน หมู่ที่ ๘						ที่ได้ใช้สะพานนี้	ที่มีมาตรฐานใช้	
	ตำบลหน้าเขา อำเภอเขาพนม	ใช้ในการคมนาคม	ตำบลหน้าเขา อำเภอเขาพนม จังหวัดกระบี่						ได้รับความพึง	ในการคมนาคม	
	จังหวัดกระบี่	และขนส่งพืชผล	ขนาดกว้าง ๗ เมตร ยาว ๒๐ เมตร						พอใจ		
		ทางการเกษตร	ชนิดไม่มีทางเท้า								
		ได้สะดวกและรวดเร็ว	พร้อมถมดินลูกรัง								
			เชิงลาดคอสสะพานทั้งสองข้าง								
			รายละเอียดแบบแปลน								
			ท้องค้การบริหารส่วน								
			จังหวัดกระบี่กำหนด								
๓	ก่อสร้างผิวจราจรแอสฟัลติก	เพื่อให้มีถนนที่ได้มาตรฐาน	ก่อสร้างผิวจราจรแอสฟัลติก	๕,๘๒๔,๐๐๐	๕,๘๒๔,๐๐๐	๕,๘๒๔,๐๐๐	๕,๘๒๔,๐๐๐	๕,๘๒๔,๐๐๐	ร้อยละ ๘๐ ของ	ประชาชนได้รับ	อบจ. กระบี่
	คอนกรีต สายบ้านต้นหาร -	สำหรับการสัญจรไปมา	ติกคอนกรีต หนา ๕ ซม.						ประชาชนที่ใช้	ความสะดวกสบาย	
	คลองเนียง หมู่ที่ ๗	และการขนส่งผลผลิต	ผิวจราจร โดยมีถนนกว้าง ๘.๐๐ เมตร						ถนนเส้นนี้มี	ในการเดินทาง	
	ตำบลหน้าเขา อำเภอเขาพนม	ทางการเกษตร	ผิวจราจรกว้าง ๖.๐๐ เมตร						ความพึงพอใจ	และการขนส่งผล	
	จังหวัดกระบี่ (MOC) (ถนนรวมใจ)		ไหล่ทางข้างละ ๑.๐๐ เมตร							ผลิตทางการเกษตร	
			ระยะทาง ๒,๘๐๐ เมตร								
			และอุปกรณ์ เช่นงานตีเส้นจราจร								
			งานหลักโค้ง งานป้ายจราจร ฯลฯ								
๔	ก่อสร้างถนนลาดยาง	เพื่อให้มีถนนที่ได้	ก่อสร้างถนนลาดยาง	๗,๐๐๐,๐๐๐	๗,๐๐๐,๐๐๐	๗,๐๐๐,๐๐๐	๗,๐๐๐,๐๐๐	๗,๐๐๐,๐๐๐	จำนวนถนน	ประชาชนมีถนน	อบจ.กระบี่
	แอสฟัลติกคอนกรีต	มาตรฐานใช้สัญจร	แอสฟัลติกคอนกรีต						ที่ได้มาตรฐาน	ที่ได้มาตรฐานใช้	
	สายคลองปราบ - บ้านควนฝั่ง	ได้สะดวกรวดเร็ว	สายคลองปราบ - ควนฝั่ง						เพิ่มขึ้น	ในการสัญจรได้สะดวก	
	หมู่ที่ ๒ ต.หน้าเขา		หมู่ที่ ๒ ต.หน้าเขา อ.เขาพนม								
	อ.เขาพนม จ. กระบี่		จ.กระบี่ กว้าง ๖.๐๐ เมตร								
			ผิวจราจร ๖ เมตร ไหล่ทาง								
			ข้างละ - เมตร ระยะทาง ๒,๐๐๐ เมตร								

ที่	โครงการ	วัตถุประสงค์	เป้าหมาย (ผลผลิตของโครงการ)	งบประมาณ					ตัวชี้วัด (KPI)	ผลที่คาดว่าจะได้รับ	หน่วยงาน ที่รับผิดชอบ
				๒๕๖๖	๒๕๖๗	๒๕๖๘	๒๕๖๙	๒๕๗๐			
๕	ก่อสร้างถนนลาดยาง	เพื่อให้มีถนนที่ได้	ก่อสร้างถนนลาดยาง	๗,๐๐๐,๐๐๐	๗,๐๐๐,๐๐๐	๗,๐๐๐,๐๐๐	๗,๐๐๐,๐๐๐	๗,๐๐๐,๐๐๐	จำนวนถนน	ประชาชนมีถนน	อบจ.กระบี่
	แอสฟัลต์ติกคอนกรีต	มาตรฐานใช้สัญจร	แอสฟัลต์ติกคอนกรีต						ที่ได้มาตรฐาน	ที่ได้มาตรฐานใช้	
	สายมัสยิด - พรุเตย	ได้สะดวกรวดเร็ว	สายมัสยิด - พรุเตย						เพิ่มขึ้น	ในการสัญจรได้สะดวก	
	หมู่ที่ ๖ ต.หน้าเขา		หมู่ที่ ๖ ต.หน้าเขา อ.เขาพนม								
	อ.เขาพนม จ.กระบี่		จ.กระบี่ กว้าง ๖.๐๐ เมตร								
			ผิวจราจร ๖ เมตร ไหล่ทาง								
			ข้างละ - เมตร ระยะทาง ๒,๐๐๐ เมตร								
๖	ก่อสร้างสะพาน	เพื่อให้ประชาชน	ก่อสร้างสะพานคอนกรีต	๒,๐๐๐,๐๐๐	๒,๐๐๐,๐๐๐	๒,๐๐๐,๐๐๐	๒,๐๐๐,๐๐๐	๒,๐๐๐,๐๐๐	ร้อยละ ๘๐	ประชาชนได้มี	อบจ.กระบี่
	คอนกรีตเสริมเหล็ก	ได้มีสะพานใช้ในการ	เสริมเหล็กบ้านนายนิพนธ์						ของประชาชน	สะพานที่มีมาตรฐาน	
	บ้านนายนิพนธ์ หมู่ที่ ๔	คมนาคมและขนส่ง	หมู่ที่ ๔ ต.หน้าเขา						ที่ได้ใช้สะพานนี้	ใช้ในการคมนาคม	
	ต.หน้าเขา อ.เขาพนม	ที่ขผลทางการเกษตร	อ.เขาพนม จ.กระบี่						ได้รับความพึง		
	จ.กระบี่	ได้สะดวกและรวดเร็ว	กว้าง ๔ เมตร ทางเท้า ๒ ข้าง						พอใจ		
			ข้างละ ๐.๘๐ เมตร ยาว ๑๒ เมตร								
๗	ก่อสร้างสะพาน	เพื่อให้ประชาชน	ก่อสร้างสะพานคอนกรีต	๒,๐๐๐,๐๐๐	๒,๐๐๐,๐๐๐	๒,๐๐๐,๐๐๐	๒,๐๐๐,๐๐๐	๒,๐๐๐,๐๐๐	ร้อยละ ๘๐	ประชาชนระหว่างตำบล	อบจ.กระบี่
	คอนกรีตเสริมเหล็ก	ระหว่างตำบลได้มี	เสริมเหล็กห้วยน้ำแก้ว-ควนผึ่ง						ของประชาชน	ได้มีสะพานที่มีมาตรฐาน	
	ห้วยน้ำแก้ว - ควนผึ่ง	สะพานใช้ในการ	หมู่ที่ ๖ ต.หน้าเขา						ที่ได้ใช้สะพานนี้	ใช้ในการคมนาคม	
	หมู่ที่ ๖ ต.หน้าเขา	คมนาคมและขนส่ง	อ.เขาพนม จ.กระบี่						ได้รับความพึง		
	อ.เขาพนม จ.กระบี่	ที่ขผลทางการเกษตร	กว้าง ๔ เมตร ทางเท้า ๒ ข้าง						พอใจ		
			ข้างละ ๐.๘๐ เมตร ยาว ๑๒ เมตร								
๘	ก่อสร้างสะพาน	เพื่อให้ประชาชน	ก่อสร้างสะพานคอนกรีต	๒,๐๐๐,๐๐๐	๒,๐๐๐,๐๐๐	๒,๐๐๐,๐๐๐	๒,๐๐๐,๐๐๐	๒,๐๐๐,๐๐๐	ร้อยละ ๘๐	ประชาชนระหว่างตำบล	อบจ.กระบี่
	คอนกรีตเสริมเหล็ก	ระหว่างตำบลได้มี	เสริมเหล็กบ้านนายคลอง -						ของประชาชน	ได้มีสะพานที่มีมาตรฐาน	
	บ้านนายคลอง - นายสงคราม	สะพานใช้ในการ	นายสงคราม หมู่ที่ ๖						ที่ได้ใช้สะพานนี้	ใช้ในการคมนาคม	
	หมู่ที่ ๖ ต.หน้าเขา	คมนาคมและขนส่ง	ต.หน้าเขา อ.เขาพนม จ.กระบี่						ได้รับความพึง		
	อ.เขาพนม จ.กระบี่	ที่ขผลทางการเกษตร	กว้าง ๔ เมตร ทางเท้า ๒ ข้าง						พอใจ		
			ข้างละ ๐.๘๐ เมตร ยาว ๑๒ เมตร								

ที่	โครงการ	วัตถุประสงค์	เป้าหมาย (ผลผลิตของโครงการ)	งบประมาณ					ตัวชี้วัด (KPI)	ผลที่คาดว่าจะได้รับ	หน่วยงาน ที่รับผิดชอบ
				๒๕๖๖	๒๕๖๗	๒๕๖๘	๒๕๖๙	๒๕๗๐			
๙	ก่อสร้างอ่างเก็บน้ำ ห้วยหลาพร้อมก่อสร้าง ระบบประปาหมู่ที่ ๒	เพื่อให้มีที่กักเก็บน้ำ ไว้ใช้ในการอุปโภค - บริโภค และการ เกษตร	ก่อสร้างอ่างเก็บน้ำห้วยหลา พร้อมก่อสร้างระบบประปา กว้าง ๑๐๐ เมตร ยาว ๕๐๐ เมตร ความลึก ๒๐ เมตร หมู่ที่ ๒ ต.หน้าเขา อ.เขาพนม จ.กระบี่	๒๕,๐๐๐,๐๐๐	๒๕,๐๐๐,๐๐๐	๒๕,๐๐๐,๐๐๐	๒๕,๐๐๐,๐๐๐	๒๕,๐๐๐,๐๐๐	ปัญหาการขาด แคลนน้ำใน หน้าแล้งลดลง	มีสถานกักเก็บน้ำไว้ใช้ ในฤดูแล้ง แก้ปัญหาการ ขาดแคลนน้ำในการ อุปโภค - บริโภค และ การเกษตร	อบจ.
๑๐	ก่อสร้างสะพาน คอนกรีตเสริมเหล็ก วัดคางคาง หมู่ที่ ๔ ต.หน้าเขา อ.เขาพนม จ.กระบี่	เพื่อให้ประชาชน ได้มีสะพานใช้ในการ คมนาคมและขนส่ง พืชผลทางการเกษตร ได้สะดวก	ก่อสร้างสะพานคอนกรีต เสริมเหล็กวัดคางคาง หมู่ที่ ๔ ต.หน้าเขา อ.เขาพนม จ.กระบี่ กว้าง ๙ เมตร ยาว ๕๐ เมตร	๖,๕๐๐,๐๐๐	๖,๕๐๐,๐๐๐	๖,๕๐๐,๐๐๐	๖,๕๐๐,๐๐๐	๖,๕๐๐,๐๐๐	ร้อยละ ๘๐ ของประชาชน ที่ได้ใช้สะพานนี้ ได้รับความพึง พอใจ	ประชาชนได้มี สะพานที่มีมาตรฐาน ใช้ในการคมนาคม ได้รับความพึง พอใจ	อบจ.กระบี่
๑๑	โครงการก่อสร้างสะพาน คสล. คลองพอกาก หมู่ที่ ๖	เพื่อให้ประชาชน ได้มีสะพานใช้ในการ คมนาคมและขนส่ง พืชผลทางการเกษตร ได้สะดวกและรวดเร็ว	โครงการก่อสร้างสะพาน คสล. คลองพอกาก หมู่ที่ ๖ ตามแบบมาตรฐาน พืชผลทางการเกษตร ได้สะดวกและรวดเร็ว	๓,๐๐๐,๐๐๐	๓,๐๐๐,๐๐๐	๓,๐๐๐,๐๐๐	๓,๐๐๐,๐๐๐	๓,๐๐๐,๐๐๐	ร้อยละ ๘๐ ของประชาชน ที่ได้ใช้สะพานนี้ ได้รับความพึง พอใจ	ประชาชนได้มี สะพานที่มีมาตรฐาน ใช้ในการคมนาคม ได้รับความพึง พอใจ	อบจ.กระบี่
๑๒	โครงการก่อสร้างถนน คสล. สายบางสร้าน - หน้าเขา หมู่ที่ ๑	เพื่อพัฒนาเส้นทาง เชื่อมโยงแหล่งท่องเที่ยว ของตำบลหน้าเขา ให้ได้มาตรฐาน	ผิวจราจรกว้าง ๔ เมตร หนา ๐.๑๕ เมตร ระยะทาง ๘๐๐ เมตร	๒,๑๔๘,๐๐๐	๒,๑๔๘,๐๐๐	๒,๑๔๘,๐๐๐	๒,๑๔๘,๐๐๐	๒,๑๔๘,๐๐๐	จำนวนถนน ที่ได้มาตรฐาน เพิ่มขึ้น	ประชาชนสัญจร ไปมาสะดวก	กรมส่งเสริมฯ
๑๓	โครงการก่อสร้างถนน คสล. สายคลองปราบ - ควนผึ้ง หมู่ที่ ๒ - ๗	เพื่อพัฒนาเส้นทาง เชื่อมโยงแหล่งท่องเที่ยว ของตำบลหน้าเขา ให้ได้มาตรฐาน	ผิวจราจรกว้าง ๕ เมตร หนา ๐.๑๕ เมตร ระยะทาง ๒,๗๐๐ เมตร	๘,๘๔๐,๐๐๐	๘,๘๔๐,๐๐๐	๘,๘๔๐,๐๐๐	๘,๘๔๐,๐๐๐	๘,๘๔๐,๐๐๐	จำนวนถนน ที่ได้มาตรฐาน เพิ่มขึ้น	ประชาชนสัญจร ไปมาสะดวก	กรมส่งเสริมฯ

ที่	โครงการ	วัตถุประสงค์	เป้าหมาย (ผลผลิตของโครงการ)	งบประมาณ					ตัวชี้วัด (KPI)	ผลที่คาดว่าจะได้รับ	หน่วยงาน ที่รับผิดชอบ
				๒๕๖๖	๒๕๖๗	๒๕๖๘	๒๕๖๙	๒๕๗๐			
๑๔	โครงการก่อสร้างถนน คสล.	เพื่อพัฒนาเส้นทาง	ผิวจราจรกว้าง ๔ เมตร	๔,๒๓๙,๐๐๐	๔,๒๓๙,๐๐๐	๔,๒๓๙,๐๐๐	๔,๒๓๙,๐๐๐	๔,๒๓๙,๐๐๐	จำนวนถนน ที่ได้มาตรฐาน	ประชาชนสัญจร ไปมาสะดวก	กรมส่งเสริมฯ
	สายนายคล้าย - นายจิตร หมู่ที่ ๓	เชื่อมโยงแหล่งท่องเที่ยว ของตำบลหน้าเขา	หนา ๐.๑๕ เมตร ระยะทาง ๑,๕๘๐ เมตร						เพิ่มขึ้น		
		ให้ได้มาตรฐาน									
๑๕	โครงการก่อสร้างถนน คสล.	เพื่อพัฒนาเส้นทาง	ผิวจราจรกว้าง ๔ เมตร	๖,๖๙๐,๐๐๐	๖,๖๙๐,๐๐๐	๖,๖๙๐,๐๐๐	๖,๖๙๐,๐๐๐	๖,๖๙๐,๐๐๐	จำนวนถนน ที่ได้มาตรฐาน	ประชาชนสัญจร ไปมาสะดวก	กรมส่งเสริมฯ
	สายต้นยูง - คลองท่มม้ง หมู่ที่ ๔	เชื่อมโยงแหล่งท่องเที่ยว ของตำบลหน้าเขา	หนา ๐.๑๕ เมตร ระยะทาง ๔,๑๐๐ เมตร						เพิ่มขึ้น		
		ให้ได้มาตรฐาน									
๑๖	โครงการก่อสร้างถนน คสล.	เพื่อพัฒนาเส้นทาง	ผิวจราจรกว้าง ๔ เมตร	๖,๖๙๐,๐๐๐	๖,๖๙๐,๐๐๐	๖,๖๙๐,๐๐๐	๖,๖๙๐,๐๐๐	๖,๖๙๐,๐๐๐	จำนวนถนน ที่ได้มาตรฐาน	ประชาชนสัญจร ไปมาสะดวก	กรมส่งเสริมฯ
	สายต้นหาร - คลองยวน หมู่ที่ ๗	เชื่อมโยงแหล่งท่องเที่ยว ของตำบลหน้าเขา	หนา ๐.๑๕ เมตร ระยะทาง ๒,๕๐๐ เมตร						เพิ่มขึ้น		
		ให้ได้มาตรฐาน									
๑๗	โครงการก่อสร้างถนน คสล.	เพื่อพัฒนาเส้นทาง	ผิวจราจรกว้าง ๔ เมตร	๖,๕๒๓,๐๐๐	๖,๕๒๓,๐๐๐	๖,๕๒๓,๐๐๐	๖,๕๒๓,๐๐๐	๖,๕๒๓,๐๐๐	จำนวนถนน ที่ได้มาตรฐาน	ประชาชนสัญจร ไปมาสะดวก	กรมส่งเสริมฯ
	สายต้นหาร - คลองเนียง หมู่ที่ ๗	เชื่อมโยงแหล่งท่องเที่ยว ของตำบลหน้าเขา	หนา ๐.๑๕ เมตร ระยะทาง ๑,๙๐๐ เมตร						เพิ่มขึ้น		
		ให้ได้มาตรฐาน									
๑๘	โครงการก่อสร้างถนน คสล.	เพื่อพัฒนาเส้นทาง	ผิวจราจรกว้าง ๔ เมตร	๒,๗๔๑,๐๐๐	๒,๗๔๑,๐๐๐	๒,๗๔๑,๐๐๐	๒,๗๔๑,๐๐๐	๒,๗๔๑,๐๐๐	จำนวนถนน ที่ได้มาตรฐาน	ประชาชนสัญจร ไปมาสะดวก	กรมส่งเสริมฯ
	สายเขาวิฬัด - คลองท่มม้ง หมู่ที่ ๘	เชื่อมโยงแหล่งท่องเที่ยว ของตำบลหน้าเขา	หนา ๐.๑๕ เมตร ระยะทาง ๑,๐๒๐ เมตร						เพิ่มขึ้น		
		ให้ได้มาตรฐาน									
๑๙	โครงการก่อสร้างถนน คสล.	เพื่อพัฒนาเส้นทาง	ผิวจราจรกว้าง ๔ เมตร	๙,๐๔๐,๐๐๐	๙,๐๔๐,๐๐๐	๙,๐๔๐,๐๐๐	๙,๐๔๐,๐๐๐	๙,๐๔๐,๐๐๐	จำนวนถนน ที่ได้มาตรฐาน	ประชาชนสัญจร ไปมาสะดวก	กรมส่งเสริมฯ
	สายคลองท่มม้ง - บ.พันศรี หมู่ที่ ๘	เชื่อมโยงแหล่งท่องเที่ยว ของตำบลหน้าเขา	ให้ได้มาตรฐาน ระยะทาง ๓,๔๐๐ เมตร						เพิ่มขึ้น		

ที่	โครงการ	วัตถุประสงค์	เป้าหมาย (ผลผลิตของโครงการ)	งบประมาณ					ตัวชี้วัด (KPI)	ผลที่คาดว่าจะได้รับ	หน่วยงาน ที่รับผิดชอบ
				๒๕๖๖	๒๕๖๗	๒๕๖๘	๒๕๖๙	๒๕๗๐			
๒๐	โครงการก่อสร้างถนน คสล.	เพื่อพัฒนาเส้นทาง	ผิวจราจรกว้าง ๔ เมตร	๓,๘๙๕,๐๐๐	๓,๘๙๕,๐๐๐	๓,๘๙๕,๐๐๐	๓,๘๙๕,๐๐๐	๓,๘๙๕,๐๐๐	จำนวนถนน ที่ได้มาตรฐาน เพิ่มขึ้น	ประชาชนสัญจร ไปมาสะดวก	กรมส่งเสริมฯ
	สายต้นพงษ์ - หุ่งไสมัน	เชื่อมโยงแหล่งท่องเที่ยว	หนา ๐.๑๕ เมตร								
	หมู่ที่ ๓	ของตำบลหน้าเขา ให้ได้มาตรฐาน	ระยะทาง ๑,๔๐๐ เมตร								
๒๑	โครงการก่อสร้างถนน คสล.	เพื่อพัฒนาเส้นทาง	ผิวจราจรกว้าง ๔ เมตร	๔,๑๗๔,๐๐๐	๔,๑๗๔,๐๐๐	๔,๑๗๔,๐๐๐	๔,๑๗๔,๐๐๐	๔,๑๗๔,๐๐๐	จำนวนถนน ที่ได้มาตรฐาน เพิ่มขึ้น	ประชาชนสัญจร ไปมาสะดวก	กรมส่งเสริมฯ
	สายบ้านนายฉาย - คลองทมมิ่ง	เชื่อมโยงแหล่งท่องเที่ยว	หนา ๐.๑๕ เมตร								
	หมู่ที่ ๔	ของตำบลหน้าเขา ให้ได้มาตรฐาน	ระยะทาง ๑,๔๐๐ เมตร								
๒๒	โครงการก่อสร้างถนน คสล.	เพื่อพัฒนาเส้นทาง	ผิวจราจรกว้าง ๔ เมตร	๗,๘๓๑,๐๐๐	๗,๘๓๑,๐๐๐	๗,๘๓๑,๐๐๐	๗,๘๓๑,๐๐๐	๗,๘๓๑,๐๐๐	จำนวนถนน ที่ได้มาตรฐาน เพิ่มขึ้น	ประชาชนสัญจร ไปมาสะดวก	กรมส่งเสริมฯ
	สายบางทอง - ซัยบุรี	เชื่อมโยงแหล่งท่องเที่ยว	หนา ๐.๑๕ เมตร								
	หมู่ที่ ๔	ของตำบลหน้าเขา ให้ได้มาตรฐาน	ระยะทาง ๒,๓๐๐ เมตร								
๒๓	โครงการพัฒนาแหล่ง	เพื่อพัฒนาแหล่งท่องเที่ยว	ก่อสร้างถนน คสล.ทางเข้า	๑๐,๐๐๐,๐๐๐	๑๐,๐๐๐,๐๐๐	๑๐,๐๐๐,๐๐๐	๑๐,๐๐๐,๐๐๐	๑๐,๐๐๐,๐๐๐	ร้อยละของ นักท่องเที่ยว เดินทางเข้าสู่ แหล่งท่องเที่ยว เพิ่มขึ้น	พัฒนาแหล่งท่องเที่ยว และสร้างรายได้ ให้แก่ประชาชน	กรมส่งเสริมฯ
	ท่องเที่ยวถ้ำวิมานเมฆ	เที่ยวเพิ่มรายได้	ผิวจราจร กว้าง ๔ ม.หนา ๐.๑๕ ม.								
	หมู่ที่ ๖	ให้ประชาชน	ไหล่ทางกว้างข้างละ ๐.๕๐ ม.								
			ระยะทาง ๔๐๐ ม. ก่อสร้างห้องน้ำ								
			ห้องส้วม กว้าง ๑๐ ม. ยาว ๑๑ ม.								
			ก่อสร้างศาลาพัก ๕ หลัง								
			ขยายเขตไฟฟ้า ระยะทาง ๔๐๐ ม.								
			ขยายเขตระบบประปา ระยะทาง ๔๐๐ ม.								
			ก่อสร้างซุ้มประตูทางเข้าป้ายบอก								
			แหล่งท่องเที่ยว (โครงเหล็ก ๑ บ้าย)								
			ก่อสร้างทางเดินเท้า กว้าง ๑.๕ ม.								
			ยาว ๕๕๐ ม. หนา ๐.๑๐ ม.								
			(ตามสภาพพื้นที่)								
			โครงการเดินระบบไฟฟ้าแสงสว่าง								
			ภายในถ้ำวิมานเมฆ ระยะทาง ๑๑๐๐								
รวม ๒๓ โครงการ				๑๔๓,๗๓๕,๐๐๐	๑๔๓,๗๓๕,๐๐๐	๑๔๓,๗๓๕,๐๐๐	๑๔๓,๗๓๕,๐๐๐	๑๔๓,๗๓๕,๐๐๐			

บัญชีโครงการพัฒนาท้องถิ่น

รายละเอียดโครงการพัฒนา
แผนพัฒนาท้องถิ่น (พ.ศ.๒๕๖๖ - ๒๕๗๐) แก้ไขครั้งที่ ๑/๒๕๖๖
องค์การบริหารส่วนตำบลหน้าเขา ตำบลหน้าเขา จังหวัดกระบี่

- | | | | |
|----|---|-----------------|--|
| ก. | ยุทธศาสตร์ชาติ ๒๐ ปี | ยุทธศาสตร์ที่ ๒ | ด้านการสร้างสามารถในการแข่งขัน |
| ข. | แผนพัฒนาเศรษฐกิจฯ ฉบับที่ ๑๓ | หมวดหมู่ที่ ๕ | ไทยเป็นประตูการค้าการลงทุนและยุทธศาสตร์ทางโลจิสติกส์ที่สำคัญของภูมิภาค |
| ค. | Sustainable Development Goals: SDGs | เป้าหมายที่ ๙ | สร้างโครงสร้างพื้นฐานที่มีความทนทาน ส่งเสริมการพัฒนาอุตสาหกรรมที่ครอบคลุมและยั่งยืน และส่งเสริมนวัตกรรม |
| | | เป้าประสงค์ | พัฒนาโครงสร้างพื้นฐานที่มีคุณภาพ เชื้อถือได้ ยั่งยืนและมีความทนทานซึ่งรวมถึงโครงสร้างพื้นฐานของภูมิภาคและที่ข้าม |
| | | | เขตแดน เพื่อสนับสนุนการพัฒนาทางเศรษฐกิจและความเป็นอยู่ที่ดีของมนุษย์ โดยมุ่งเป้าที่การเข้าถึงได้ในราคา |
| | | | ที่สามารถจ่ายได้และเท่าเทียมสำหรับทุกคน |
| ง. | ยุทธศาสตร์จังหวัด | ยุทธศาสตร์ที่ ๑ | พัฒนาการท่องเที่ยวให้มีคุณภาพและยั่งยืน เพิ่มศักยภาพให้ได้มาตรฐานในระดับสากลและเชื่อมโยงการท่องเที่ยว |
| | | | ระดับภูมิภาคและนานาชาติ |
| จ. | ยุทธศาสตร์การพัฒนาขององค์กรปกครองส่วนท้องถิ่นในเขตจังหวัด | ยุทธศาสตร์ที่ ๑ | พัฒนาการท่องเที่ยวให้เป็นการท่องเที่ยวสีเขียว (Green Tourism) |
| ๑ | ยุทธศาสตร์การพัฒนา | ยุทธศาสตร์ที่ ๑ | ด้านเศรษฐกิจ |
| | ๑.๑ กลยุทธ์ | | ๑. ปรับปรุงและพัฒนาระบบการคมนาคมและการขนส่งรองรับการท่องเที่ยว และเกษตร |

๑.แผนงานเคหะและชุมชน (งานไฟฟ้า)

ที่	โครงการ	วัตถุประสงค์	เป้าหมาย (ผลผลิตของโครงการ)	งบประมาณ					ตัวชี้วัด (KPI)	ผลที่คาดว่าจะได้รับ	หน่วยงาน ที่รับผิดชอบ
				๒๕๖๖	๒๕๖๗	๒๕๖๘	๒๕๖๙	๒๕๗๐			
๑	ติดตั้งไฟฟ้าส่องทาง	- เพื่อลดอุบัติเหตุ	ติดตั้งไฟฟ้าส่องทาง	๑๐,๐๐๐,๐๐๐	๑๐,๐๐๐,๐๐๐	๑๐,๐๐๐,๐๐๐	๑๐,๐๐๐,๐๐๐	๑๐,๐๐๐,๐๐๐	อัตราการเกิดอุบัติเหตุลดลง	ประชาชนมีความปลอดภัยในชีวิตและทรัพย์สิน	อบจ.กระบี่
	สาธารณะถนนสายบ้าน	ทางถนน และเพื่อให้	สาธารณะ ถนนสาย								
	ข้างตาย - ห้วยน้ำแก้ว	การจราจรเป็น	บ้านข้างตาย - ห้วยน้ำแก้ว								
	ตำบลหน้าเขา อำเภอเขาพนม	ระเบียบเรียบร้อย	จุดเริ่มต้นสามแยกถนน								
	จังหวัดกระบี่		สายบ้านข้างตาย - ห้วยน้ำแก้ว								
			จุดสิ้นสุดจุดถนนสาย								
			ควนทัง - เขาแก้ว หมู่ที่ ๖								
			ตำบลหน้าเขา อำเภอ								
			เขาพนม จังหวัดกระบี่								
			ระยะทาง ๒๐.๕๐ กม.								
รวม ๑ โครงการ				๑๐,๐๐๐,๐๐๐	๑๐,๐๐๐,๐๐๐	๑๐,๐๐๐,๐๐๐	๑๐,๐๐๐,๐๐๐	๑๐,๐๐๐,๐๐๐			

บัญชีครุภัณฑ์ (ผ.๐๓)

บัญชีโครงการพัฒนาท้องถิ่น

บัญชี ครุภัณฑ์

สำหรับที่ไม่ได้ดำเนินการจัดทำเป็นโครงการพัฒนาท้องถิ่น
แผนพัฒนาท้องถิ่น (พ.ศ.๒๕๖๖ - ๒๕๗๐) แก้ไขครั้งที่ ๑/๒๕๖๖
องค์การบริหารส่วนตำบลหน้าเขา ตำบลหน้าเขา จังหวัดกระบี่

๑. ประเภทภัณฑ์ ครุภัณฑ์สำนักงาน

๑.๑ กลยุทธ์

๑. กลยุทธ์การพัฒนาด้านการบริหารจัดการ พัฒนาศักยภาพบุคลากรในองค์กร และการปรับปรุงระบบการให้บริการประชาชน

๑ แผนงาน บริหารทั่วไป

ที่	ครุภัณฑ์	เป้าหมาย (ผลผลิตของครุภัณฑ์)	งบประมาณ					ผลที่คาดว่าจะ จะได้รับ	หน่วยงาน รับผิดชอบหลัก
			๒๕๖๖	๒๕๖๗	๒๕๖๘	๒๕๖๙	๒๕๗๐		
๑	เก้าอี้พักคอย	จัดซื้อเก้าอี้พักคอย ๔ ที่นั่ง	๑๒,๐๐๐	๑๒,๐๐๐	๑๒,๐๐๐	๑๒,๐๐๐	๑๒,๐๐๐	เพื่อเพียงพอต่อการ ให้บริการประชาชน	สำนักปลัด
		จำนวน ๔ ชุด							
รวม ๑ โครงการ			๑๒,๐๐๐	๑๒,๐๐๐	๑๒,๐๐๐	๑๒,๐๐๐	๑๒,๐๐๐		

ที่	ครุภัณฑ์	เป้าหมาย (ผลผลิตของครุภัณฑ์)	งบประมาณ					ผลที่คาดว่าจะได้รับ	หน่วยงาน รับผิดชอบหลัก
			๒๕๖๖	๒๕๖๗	๒๕๖๘	๒๕๖๙	๒๕๗๐		
๓	กล้องวงจรปิด	จัดซื้อและติดตั้งระบบกล้องวงจรปิด	๕๐๐,๐๐๐	๕๐๐,๐๐๐	๕๐๐,๐๐๐	๕๐๐,๐๐๐	๕๐๐,๐๐๐	- ประชาชนมีความ	สำนักปลัด/ กองช่าง
		ชนิดเครือข่ายแบบมูมมอคงที่ สำหรับ						ปลอดภัยในชีวิตและ	
		ติดตั้งภายนอกอาคารพร้อมอุปกรณ์						ทรัพย์สิน	
		ครบชุด เพื่อติดตั้ง หมู่ที่ ๖ บ้านห้วยน้ำแก้ว							
		ในย่านชุมชนและที่สาธารณะ บริเวณ							
		ทางแยกตามแบบรูปที่ ๑๒.กำหนด							
๔	กล้องวงจรปิด	จัดซื้อและติดตั้งระบบกล้องวงจรปิด	๕๐๐,๐๐๐	๕๐๐,๐๐๐	๕๐๐,๐๐๐	๕๐๐,๐๐๐	๕๐๐,๐๐๐	- ประชาชนมีความ	สำนักปลัด/ กองช่าง
		ชนิดเครือข่ายแบบมูมมอคงที่ สำหรับ						ปลอดภัยในชีวิตและ	
		ติดตั้งภายนอกอาคารพร้อมอุปกรณ์						ทรัพย์สิน	
		ครบชุด เพื่อติดตั้ง หมู่ที่ ๗ บ้านต้นหาร							
		ในย่านชุมชนและที่สาธารณะ บริเวณ							
		ทางแยกตามแบบรูปที่ ๑๒.กำหนด							
๕	กล้องวงจรปิด	จัดซื้อและติดตั้งระบบกล้องวงจรปิด	๕๐๐,๐๐๐	๕๐๐,๐๐๐	๕๐๐,๐๐๐	๕๐๐,๐๐๐	๕๐๐,๐๐๐	- ประชาชนมีความ	สำนักปลัด/ กองช่าง
		ชนิดเครือข่ายแบบมูมมอคงที่ สำหรับ						ปลอดภัยในชีวิตและ	
		ติดตั้งภายนอกอาคารพร้อมอุปกรณ์						ทรัพย์สิน	
		ครบชุด เพื่อติดตั้ง หมู่ที่ ๘ บ้านเขาวัวพลัด							
		ในย่านชุมชนและที่สาธารณะ บริเวณ							
		ทางแยกตามแบบรูปที่ ๑๒.กำหนด							
๖	กล้องวงจรปิด	จัดหากล้องโทรทัศน์วงจรปิด(CCTV)	๕๐๐,๐๐๐	๕๐๐,๐๐๐	๕๐๐,๐๐๐	๕๐๐,๐๐๐	๕๐๐,๐๐๐	- ประชาชนมีความ	สำนักปลัด/ กองช่าง
		พร้อมติดตั้งอุปกรณ์ครบชุดเพื่อติดตั้ง						ปลอดภัยในชีวิตและ	
		บริเวณสำนักงาน องค์การบริหารส่วน						ทรัพย์สิน	
		ตำบลหน้าเขาตามแบบรูปที่ ๑๒.กำหนด							

ที่	ครุภัณฑ์	เป้าหมาย (ผลผลิตของครุภัณฑ์)	งบประมาณ					ผลที่คาดว่าจะได้รับ	หน่วยงาน รับผิดชอบหลัก
			๒๕๖๖	๒๕๖๗	๒๕๖๘	๒๕๖๙	๒๕๗๐		
๗	กล้องวงจรปิด	จัดหากล้องโทรทัศน์วงจรปิด(CCTV) พร้อมติดตั้งอุปกรณ์ครบชุดเพื่อติดตั้ง บริเวณศูนย์พัฒนาเด็กเล็ก ทั้ง ๓ ศูนย์ ตามแบบรูปที่ ๑๒๓.กำหนด	๕๐๐,๐๐๐	๕๐๐,๐๐๐	๕๐๐,๐๐๐	๕๐๐,๐๐๐	๕๐๐,๐๐๐	- ประชาชนมีความ ปลอดภัยในชีวิตและ ทรัพย์สิน	สำนักปลัด/ กองช่าง
รวม ๗ โครงการ			๓,๕๐๐,๐๐๐	๓,๕๐๐,๐๐๐	๓,๕๐๐,๐๐๐	๓,๕๐๐,๐๐๐	๓,๕๐๐,๐๐๐		

บัญชีโครงการพัฒนาท้องถิ่น

บัญชี ครุภัณฑ์

สำหรับที่ไม่ได้ดำเนินการจัดทำเป็นโครงการพัฒนาท้องถิ่น
แผนพัฒนาท้องถิ่น (พ.ศ.๒๕๖๖ - ๒๕๗๐) แก้ไขครั้งที่ ๑/๒๕๖๖
องค์การบริหารส่วนตำบลหน้าเขา ตำบลหน้าเขา จังหวัดกระบี่

๑. ประเภทครุภัณฑ์ ครุภัณฑ์ยานพาหนะและขนส่ง

๑.๑ กลยุทธ์

๘.รักษาความสงบภายใน ป้องกันและบรรเทาสาธารณภัย สร้างความมั่นคงและความปลอดภัย

๑. แผนงาน การรักษาความสงบภายใน

ที่	ครุภัณฑ์	เป้าหมาย (ผลผลิตของครุภัณฑ์)	งบประมาณ					ผลที่คาดว่าจะได้รับ	หน่วยงาน รับผิดชอบหลัก
			๒๕๖๖	๒๕๖๗	๒๕๖๘	๒๕๖๙	๒๕๗๐		
๑	รถพยาบาลฉุกเฉิน	จัดการรถพยาบาลฉุกเฉิน(รถกระบะ)	๕๐๐,๐๐๐	๕๐๐,๐๐๐	๕๐๐,๐๐๐	๕๐๐,๐๐๐	๕๐๐,๐๐๐	- ประชาชนมีความ	สำนักปลัด/
		ปริมาตรกระบะบรรทุกไม่ต่ำกว่า ๒,๐๐๐ ซีซี						ปลอดภัยในชีวิตและ	
		พร้อมอุปกรณ์ทางการแพทย์						ทรัพย์สิน	
		จำนวน ๑ คัน							
รวม ๑ โครงการ			๕๐๐,๐๐๐	๕๐๐,๐๐๐	๕๐๐,๐๐๐	๕๐๐,๐๐๐	๕๐๐,๐๐๐		

บัญชีโครงการพัฒนาท้องถิ่น

บัญชี ครุภัณฑ์

สำหรับที่ไม่ได้ดำเนินการจัดทำเป็นโครงการพัฒนาท้องถิ่น
แผนพัฒนาท้องถิ่น (พ.ศ.๒๕๖๖ - ๒๕๗๐) แก้ไขครั้งที่ ๑/๒๕๖๖
องค์การบริหารส่วนตำบลหน้าเขา ตำบลหน้าเขา จังหวัดกระบี่

๑. ประเภทครุภัณฑ์ ครุภัณฑ์ไฟฟ้าและวิทยุ

๑.๑ กลยุทธ์

๑. กลยุทธ์การพัฒนาด้านการบริหารจัดการ พัฒนาศักยภาพบุคลากรในองค์กร และการปรับปรุงระบบการให้บริการประชาชน

๑. แผนงาน บริหารงานทั่วไป

ที่	ครุภัณฑ์	เป้าหมาย (ผลผลิตของครุภัณฑ์)	งบประมาณ					ผลที่คาดว่าจะได้รับ	หน่วยงาน รับผิดชอบหลัก
			๒๕๖๖	๒๕๖๗	๒๕๖๘	๒๕๖๙	๒๕๗๐		
๑	ครุภัณฑ์ไฟฟ้าและวิทยุ	จัดซื้อเครื่องขยายเสียง ลำโพง และ ไมโครโฟน ชนิดมีสายพร้อมสายยาว ๒๐ เมตร พร้อมชุดโต๊ะวางเครื่องเสียง เชื่อมต่อระบบพร้อมใช้งาน อื่นๆ ฯลฯ	๖๕,๐๐๐	๖๕,๐๐๐	๖๕,๐๐๐	๖๕,๐๐๐	๖๕,๐๐๐	เพื่อเพียงพอต่อการ ให้บริการประชาชน	สำนักปลัด/ กองช่าง
รวม ๑ โครงการ			๖๕,๐๐๐	๖๕,๐๐๐	๖๕,๐๐๐	๖๕,๐๐๐	๖๕,๐๐๐		

บัญชีโครงการพัฒนาท้องถิ่น

บัญชี ครุภัณฑ์

สำหรับที่ไม่ได้ดำเนินการจัดทำเป็นโครงการพัฒนาท้องถิ่น
แผนพัฒนาท้องถิ่น (พ.ศ.๒๕๖๖ - ๒๕๗๐) แก้ไขครั้งที่ ๑/๒๕๖๖
องค์การบริหารส่วนตำบลหน้าเขา ตำบลหน้าเขา จังหวัดกระบี่

๑. ประเภทครุภัณฑ์ ครุภัณฑ์สำนักงาน

๑.๑ กลยุทธ์

๑. กลยุทธ์การพัฒนาด้านการบริหารจัดการ พัฒนาศักยภาพบุคลากรในองค์กร และการปรับปรุงระบบการให้บริการประชาชน

๑. แผนงาน การศึกษาศาสนาและวัฒนธรรม

ที่	ครุภัณฑ์	เป้าหมาย (ผลผลิตของครุภัณฑ์)	งบประมาณ					ผลที่คาดว่าจะได้รับ	หน่วยงาน รับผิดชอบหลัก
			๒๕๖๖	๒๕๖๗	๒๕๖๘	๒๕๖๙	๒๕๗๐		
๑	โต๊ะรับประทานอาหาร	จัดซื้อโต๊ะรับประทานอาหารของเด็ก ขนาดไม่น้อยกว่า (๖๐x๑๒๐x๕๐) จำนวน ๖ ตัว	๑๐,๗๐๐	๑๐,๗๐๐	๑๐,๗๐๐	๑๐,๗๐๐	๑๐,๗๐๐	เพื่อเพียงพอต่อการ ให้บริการประชาชน	กองการศึกษาฯ
รวม ๑ โครงการ			๑๐,๗๐๐	๑๐,๗๐๐	๑๐,๗๐๐	๑๐,๗๐๐	๑๐,๗๐๐		

ภาคผนวก



ที่ มท ๐๘๑๐.๓/ว ๖๐๘๖

กระทรวงมหาดไทย
ถนนอักษะรังค์ กทม. ๑๐๒๐๐

๒๗ สิงหาคม ๒๕๖๕

เรื่อง ชักซ้อมแนวทางปฏิบัติการใช้แผนพัฒนาท้องถิ่นขององค์กรปกครองส่วนท้องถิ่นเพื่อจัดทำบริการ
สาธารณะหรือกิจกรรมสาธารณะ

เรียน ผู้ว่าราชการจังหวัด ทุกจังหวัด

อ้างถึง ๑. ระเบียบกระทรวงมหาดไทยว่าด้วยการจัดทำแผนพัฒนาขององค์กรปกครองส่วนท้องถิ่น
พ.ศ. ๒๕๔๘ และที่แก้ไขเพิ่มเติม

๒. หนังสือกระทรวงมหาดไทย ด่วนที่สุด ที่ มท ๐๘๑๐.๓/ว ๗๔๖๗ ลงวันที่ ๑๔ ธันวาคม ๒๕๖๓

๓. หนังสือกระทรวงมหาดไทย ที่ มท ๐๘๑๐.๓/ว ๑๒๓๙ ลงวันที่ ๒๑ กุมภาพันธ์ ๒๕๖๕

สิ่งที่ส่งมาด้วย แนวทางปฏิบัติการใช้แผนพัฒนาท้องถิ่นขององค์กรปกครองส่วนท้องถิ่นเพื่อจัดทำบริการ
สาธารณะหรือกิจกรรมสาธารณะ จำนวน ๑ ชุด

ตามที่ กระทรวงมหาดไทยชักซ้อมแนวทางการจัดทำแผนพัฒนาขององค์กรปกครอง
ส่วนท้องถิ่น พ.ศ. ๒๕๖๖ - ๒๕๗๐ ตามระเบียบกระทรวงมหาดไทยว่าด้วยการจัดทำแผนพัฒนาขององค์กร
ปกครองส่วนท้องถิ่น พ.ศ. ๒๕๔๘ และที่แก้ไขเพิ่มเติม รายละเอียดตามหนังสือที่อ้างถึง นั้น

กระทรวงมหาดไทยพิจารณาแล้ว เพื่อให้องค์กรปกครองส่วนท้องถิ่น สามารถจัดทำ
งบประมาณรายจ่ายขององค์กรปกครองส่วนท้องถิ่น บูรณาการโครงการพัฒนาท้องถิ่นในพื้นที่ได้อย่างมี
ประสิทธิภาพ เกิดประโยชน์สูงสุดต่อประชาชน อาศัยอำนาจตามข้อ ๕ แห่งระเบียบกระทรวงมหาดไทยว่าด้วย
การจัดทำแผนพัฒนาขององค์กรปกครองส่วนท้องถิ่น พ.ศ. ๒๕๔๘ และที่แก้ไขเพิ่มเติม กำหนดแนวทางการ
ปฏิบัติใช้แผนพัฒนาท้องถิ่นขององค์กรปกครองส่วนท้องถิ่นเพื่อจัดทำบริการสาธารณะหรือกิจกรรมสาธารณะ
ตามระเบียบกระทรวงมหาดไทยว่าด้วยการจัดทำแผนพัฒนาขององค์กรปกครองส่วนท้องถิ่น พ.ศ. ๒๕๔๘
และที่แก้ไขเพิ่มเติม รายละเอียดตามสิ่งที่ส่งมาด้วย

จึงเรียนมาเพื่อทราบ และแจ้งองค์กรปกครองส่วนท้องถิ่นถือเป็นแนวทางปฏิบัติต่อไป

ขอแสดงความนับถือ


(นายสุทธิพงษ์ จุฑาเวริต)
ปลัดกระทรวงมหาดไทย

กรมส่งเสริมการปกครองท้องถิ่น
กองพัฒนาและส่งเสริมการบริหารงานท้องถิ่น
โทร. ๐ ๒๒๕๑ ๙๐๐๐ ต่อ ๒๑๒๖-๔
โทรสาร ๐ ๒๒๕๓ ๒๒๓๐
ไปรษณีย์อิเล็กทรอนิกส์ saraban@dia.go.th.

๑๓. การนำประเด็นยุทธศาสตร์และหมุดหมายลงในแผนพัฒนาท้องถิ่น

เพื่อให้แผนพัฒนาท้องถิ่นมีความสอดคล้องกับยุทธศาสตร์ชาติ ๒๐ ปี (พ.ศ. ๒๕๖๑-๒๕๘๐) แผนพัฒนาเศรษฐกิจและสังคมแห่งชาติ ฉบับที่ ๑๓ (พ.ศ. ๒๕๖๖-๒๕๗๐) เป้าหมายการพัฒนาที่ยั่งยืน (Sustainable Development Goals: SDGs) แผนพัฒนาจังหวัด/กลุ่มจังหวัด/ภาค ยุทธศาสตร์การพัฒนาขององค์กรปกครองส่วนท้องถิ่นในเขตจังหวัด มีความสัมพันธ์ในเชิงพื้นที่และเป็นการบูรณาการเชิงยุทธศาสตร์ตามระเบียบกระทรวงมหาดไทยว่าด้วยการจัดทำแผนพัฒนาขององค์กรปกครองส่วนท้องถิ่น พ.ศ. ๒๕๕๘ และที่แก้ไขเพิ่มเติม และหนังสือกระทรวงมหาดไทย ที่ มท ๐๘๑๐.๓/ว ๑๒๓๙ ลงวันที่ ๒๑ กุมภาพันธ์ ๒๕๖๕ ให้องค์กรปกครองส่วนท้องถิ่นลงรายละเอียด ดังนี้

๑๓.๑ ยุทธศาสตร์ชาติ ๒๐ ปี (กรณีที่ยังยุทธศาสตร์ชาติไว้แล้วไม่ต้องลงซ้ำในส่วนที่ ๒) แผนพัฒนาเศรษฐกิจและสังคมแห่งชาติ ฉบับที่ ๑๓ (พ.ศ. ๒๕๖๖-๒๕๗๐) และเป้าหมายการพัฒนาที่ยั่งยืน (Sustainable Development Goals: SDGs) ลงข้อมูลในส่วนที่ ๒ ยุทธศาสตร์องค์กรปกครองส่วนท้องถิ่น

๑๓.๒ ลงข้อมูลหรือรายละเอียดตามข้อ ๑๓.๑ ในแบบ ผ. ที่กำหนด (แบบแผนพัฒนาท้องถิ่น) ดังนี้

-แบบ ผ.๐๑ บัญชีสรุปโครงการพัฒนา แผนพัฒนาท้องถิ่น (พ.ศ. ๒๕๖๖-๒๕๗๐)

ในช่องยุทธศาสตร์ ให้เพิ่มคำว่า “กลยุทธ์” ก่อนคำว่า “แผนงาน”

ใหม่จะเป็นดังนี้ ยุทธศาสตร์ กลยุทธ์ แผนงาน (ขององค์กรปกครองส่วนท้องถิ่น)

-แบบ ผ.๐๒ รายละเอียดโครงการพัฒนา แผนพัฒนาท้องถิ่น (พ.ศ. ๒๕๖๖-๒๕๗๐)

แบบเดิม ก. ยุทธศาสตร์จังหวัด.....ยุทธศาสตร์ที่.....(ชื่อยุทธศาสตร์).....

ข. ยุทธศาสตร์การพัฒนาขององค์กรปกครองส่วนท้องถิ่นในเขตจังหวัด.....

ยุทธศาสตร์ที่.....(ชื่อยุทธศาสตร์).....

๑. ยุทธศาสตร์.....(ขององค์กรปกครองส่วนท้องถิ่น).....

๑.๑ แผนงาน.....

แบบใหม่ ก. ยุทธศาสตร์ชาติ ๒๐ ปี ยุทธศาสตร์ที่.....(ชื่อยุทธศาสตร์).....

ข. แผนพัฒนาเศรษฐกิจและสังคมแห่งชาติ ฉบับที่ ๑๓ หมุดหมายที่.....

(ชื่อหมุดหมาย).....

ค. Sustainable Development Goals: SDGs เป้าหมายที่.../เป้าประสงค์

...(เป้าประสงค์จะใส่ก็ได้ ไม่ใส่ก็ได้ กรณีไม่สอดคล้องกับ SDGs ก็ไม่ต้องใส่)

ง. ยุทธศาสตร์จังหวัด.....ยุทธศาสตร์ที่.....(ชื่อยุทธศาสตร์).....

จ. ยุทธศาสตร์การพัฒนาขององค์กรปกครองส่วนท้องถิ่นในเขตจังหวัด.....

ยุทธศาสตร์ที่.....(ชื่อยุทธศาสตร์).....

๑. ยุทธศาสตร์.....(ขององค์กรปกครองส่วนท้องถิ่น).....

๑.๑ กลยุทธ์.....

(๑) แผนงาน.....

๑๓.๓ ให้นำแบบ ผ.๐๒/๑ รายละเอียดโครงการพัฒนา ที่นำมาจากแผนพัฒนาหมู่บ้านหรือแผนชุมชน (พ.ศ. ๒๕๖๖-๒๕๗๐) ดำเนินการเช่นเดียวกันกับแบบ ผ.๐๒ แบบใหม่ ในส่วนที่เกี่ยวข้อง

๑๓.๔ ให้นำแบบ ผ.๐๒/๒ รายละเอียดโครงการพัฒนา แผนพัฒนาท้องถิ่น (พ.ศ. ๒๕๖๖-๒๕๗๐) สำหรับโครงการที่เกินศักยภาพขององค์กรปกครองส่วนท้องถิ่นที่ใช้สำหรับการประสานแผนพัฒนาท้องถิ่น ดำเนินการเช่นเดียวกันกับแบบ ผ.๐๒ แบบใหม่ ในส่วนที่เกี่ยวข้อง

๑๓.๕ แบบ ผ.๐๓ บัญชีครุภัณฑ์ แผนพัฒนาท้องถิ่น (พ.ศ. ๒๕๖๖-๒๕๗๐)

แบบ ผ.๐๓ ใหม่ให้ใช้คำว่า บัญชีครุภัณฑ์ วัสดุ สำหรับที่ไม่ได้ดำเนินการจัดทำเป็นโครงการพัฒนาท้องถิ่น แผนพัฒนาท้องถิ่น (พ.ศ. ๒๕๖๖-๒๕๗๐)

ยกเลิกคำว่า “หมวด”

เดิมเป็น “เป้าหมายผลผลิตของครุภัณฑ์” ใหม่เป็น “เป้าหมายผลผลิตของครุภัณฑ์หรือวัสดุ”

๑๓.๖ การลงรายการ “เดิม” ส่วนที่ ๓ การนำแผนพัฒนาท้องถิ่นไปสู่การปฏิบัติ ๓.๑ ยุทธศาสตร์การพัฒนาและแผนงาน “ใหม่” ส่วนที่ ๓ การนำแผนพัฒนาท้องถิ่นไปสู่การปฏิบัติ ๓.๑ ยุทธศาสตร์การพัฒนาท้องถิ่นและยุทธศาสตร์ระดับมหภาคเพื่อนำไปสู่การปฏิบัติ

ส่วนที่ ๓ การนำแผนพัฒนาท้องถิ่นไปสู่การปฏิบัติ

๓.๑ ยุทธศาสตร์การพัฒนาท้องถิ่นและยุทธศาสตร์ระดับมหภาคเพื่อนำไปสู่การปฏิบัติ

ที่	ยุทธศาสตร์ชาติ ๒๐ ปี	แผนพัฒนาเศรษฐกิจและสังคมแห่งชาติ ฉบับที่ ๑๓	SDGs	ยุทธศาสตร์จังหวัด	ยุทธศาสตร์การพัฒนาขององค์กรปกครองส่วนท้องถิ่นในเขตจังหวัด	ยุทธศาสตร์ (อปท.)	กลยุทธ์	แผนงาน	หน่วยงานรับผิดชอบหลัก
รวม	

คำอธิบาย การลงรายการตามที่กำหนด

๑) “ยุทธศาสตร์ชาติ ๒๐ ปี” ให้ระบุชื่อยุทธศาสตร์ชาติ ๒๐ ปี พ.ศ. ๒๕๖๑-๒๕๘๐ ให้ระบุยุทธศาสตร์ที่และประเด็นยุทธศาสตร์หรือชื่อยุทธศาสตร์

๒) “แผนพัฒนาเศรษฐกิจและสังคมแห่งชาติ ฉบับที่ ๑๓” (พ.ศ. ๒๕๖๖-๒๕๗๐) ให้ระบุหมวดหมู่ที่และประเด็นหมวดหมู่หรือชื่อหมวดหมู่

๓) “SDGs: Sustainable Development Goals” ให้ระบุเป้าหมายที่และประเด็นเป้าหมายหรือชื่อเป้าหมาย

๔) “ยุทธศาสตร์จังหวัด” ให้ระบุยุทธศาสตร์จังหวัดที่องค์กรปกครองส่วนท้องถิ่นอยู่ในเขตจังหวัดนั้น โดยระบุยุทธศาสตร์ที่และประเด็นยุทธศาสตร์หรือชื่อยุทธศาสตร์

๕) “ยุทธศาสตร์การพัฒนาขององค์กรปกครองส่วนท้องถิ่นในเขตจังหวัด” ให้ระบุยุทธศาสตร์ที่องค์การบริหารส่วนจังหวัดจัดทำขึ้นเป็น “ยุทธศาสตร์การพัฒนาขององค์กรปกครองส่วนท้องถิ่นในเขตจังหวัด” โดยระบุยุทธศาสตร์ที่และประเด็นยุทธศาสตร์หรือชื่อยุทธศาสตร์

๖) “ยุทธศาสตร์ (อปท.)” คือยุทธศาสตร์องค์กรปกครองส่วนท้องถิ่น ให้ระบุยุทธศาสตร์ขององค์กรปกครองส่วนท้องถิ่นหรือของตนเอง โดยระบุยุทธศาสตร์ที่และประเด็นยุทธศาสตร์หรือชื่อยุทธศาสตร์

๗) “กลยุทธ์” ให้ระบุกลยุทธ์ขององค์กรปกครองส่วนท้องถิ่นหรือของตนเอง โดยระบุกลยุทธ์ที่และชื่อกลยุทธ์

๘) “แผนงาน” ให้ระบุแผนงานตามการจำแนกแผนงานตามรูปแบบงบประมาณขององค์กรปกครองส่วนท้องถิ่น โดยระบุชื่อแผนงาน

๙) “หน่วยงานรับผิดชอบหลัก” ให้ระบุชื่อสำนักหรือกองขององค์กรปกครองส่วนท้องถิ่นที่รับผิดชอบในประเด็นยุทธศาสตร์การพัฒนาท้องถิ่นและยุทธศาสตร์ระดับมหภาคเพื่อนำไปสู่การปฏิบัติ เป็นความรับผิดชอบในภาพรวมทั้งหมดเพื่อนำไปจัดทำ “โครงการ” ต่อไป

๑๐) ช่องที่กำหนด "รวม" ให้ใส่เป็นตัวเลขที่รวมจาก ๑) - ๙) เช่น ๕ ยุทธศาสตร์ หรือตัวอย่าง เช่น ๘ กลยุทธ์ หรือเช่น ๔ หน่วยงานรับผิดชอบหลัก เป็นต้น

๑๓.๗ บัญชีโครงการพัฒนาท้องถิ่นหรือแบบตามเค้าโครงแผนพัฒนาท้องถิ่น ให้ลงรายการตามแบบที่กำหนด ดังนี้

ส่วนที่ ๓ การนำแผนพัฒนาท้องถิ่นไปสู่การปฏิบัติ

๓.๒ บัญชีโครงการพัฒนาท้องถิ่น

แบบ ผ.๑๑

บัญชีสรุปโครงการพัฒนา
แผนพัฒนาท้องถิ่น (พ.ศ. ๒๕๖๖-๒๕๗๐)
ชื่อองค์กรปกครองส่วนท้องถิ่น.....

ยุทธศาสตร์ กลยุทธ์ แผนงาน	ปี ๒๕๖๖		ปี ๒๕๖๗		ปี ๒๕๖๘		ปี ๒๕๖๙		ปี ๒๕๗๐		รวม ๕ ปี	
	จำนวน โครงการ	งบ ประมาณ (บาท)	จำนวน โครงการ	งบ ประมาณ (บาท)	จำนวน โครงการ	งบ ประมาณ (บาท)	จำนวน โครงการ	งบ ประมาณ (บาท)	จำนวน โครงการ	งบ ประมาณ (บาท)	จำนวน โครงการ	งบ ประมาณ (บาท)
๑. ยุทธศาสตร์...												
๑.๑ กลยุทธ์..												
(๑) แผนงาน..												
(๒) แผนงาน..												
๑.๒ กลยุทธ์..												
(๑) แผนงาน..												
(๒) แผนงาน..												
รวม												
๒. ยุทธศาสตร์...												
๒.๑ กลยุทธ์..												
(๑) แผนงาน..												
(๒) แผนงาน..												
๒.๒ กลยุทธ์..												
(๑) แผนงาน..												
(๒) แผนงาน..												
รวม												
๓. ยุทธศาสตร์...												
๓.๑ กลยุทธ์..												
(๑) แผนงาน..												
(๒) แผนงาน..												
๓.๒ กลยุทธ์..												
(๑) แผนงาน..												
รวม												
๔. ยุทธศาสตร์...												
๔.๑ กลยุทธ์..												
(๑) แผนงาน..												
(๒) แผนงาน..												
๔.๒ กลยุทธ์..												
(๑) แผนงาน..												
รวม												
รวมทั้งหมด												

บัญชีสรุปโครงการพัฒนา
ที่นำมาจากแผนพัฒนาหมู่บ้าน/แผนชุมชน
ชื่อองค์กรปกครองส่วนท้องถิ่น.....

หมู่บ้าน ชุมชน	ปี ๒๕๖๖		ปี ๒๕๖๗		ปี ๒๕๖๘		ปี ๒๕๖๙		ปี ๒๕๗๐		รวม ๕ ปี	
	จำนวน โครงการ	งบ ประมาณ (บาท)	จำนวน โครงการ	งบ ประมาณ (บาท)	จำนวน โครงการ	งบ ประมาณ (บาท)	จำนวน โครงการ	งบ ประมาณ (บาท)	จำนวน โครงการ	งบ ประมาณ (บาท)	จำนวน โครงการ	งบ ประมาณ (บาท)
หมู่บ้าน...(ชื่อหมู่บ้าน).. หรือ ชุมชนที่...(ชื่อชุมชน)...												
รวม												
หมู่บ้าน...(ชื่อหมู่บ้าน).. หรือ ชุมชนที่...(ชื่อชุมชน)...												
รวม												
หมู่บ้าน...(ชื่อหมู่บ้าน).. หรือ ชุมชนที่...(ชื่อชุมชน)...												
รวม												
หมู่บ้าน...(ชื่อหมู่บ้าน).. หรือ ชุมชนที่...(ชื่อชุมชน)...												
รวม												
หมู่บ้าน...(ชื่อหมู่บ้าน).. หรือ ชุมชนที่...(ชื่อชุมชน)...												
รวม												
หมู่บ้าน...(ชื่อหมู่บ้าน).. หรือ ชุมชนที่...(ชื่อชุมชน)...												
รวม												
รวมทั้งหมด												

- ๑) องค์กรบริหารส่วนจังหวัดไม่ต้องจัดทำแผนพัฒนาหมู่บ้าน/แผนชุมชน
- ๒) สำหรับองค์กรบริหารส่วนตำบลให้ใช้คำว่า "ที่มาจากแผนพัฒนาหมู่บ้าน"
- ๓) สำหรับเทศบาล/เมืองพัทยา ให้ใช้คำว่า "ที่มาจากแผนชุมชน"

รายละเอียดโครงการพัฒนา
แผนพัฒนาท้องถิ่น (พ.ศ. ๒๕๖๖-๒๕๗๐)
ชื่อองค์กรปกครองส่วนท้องถิ่น.....

- ก. ยุทธศาสตร์ชาติ ๒๐ ปี ยุทธศาสตร์ที่.....(ชื่อยุทธศาสตร์).....
 ข. แผนพัฒนาเศรษฐกิจและสังคมแห่งชาติ ฉบับที่ ๑๓ หมายความว่า.....(ชื่อจุดหมาย).....
 ค. Sustainable Development Goals: SDGs เป้าหมายที่.../เป้าประสงค์..
 ง. ยุทธศาสตร์จังหวัด.....ยุทธศาสตร์ที่.....(ชื่อยุทธศาสตร์).....
 จ. ยุทธศาสตร์การพัฒนาขององค์กรปกครองส่วนท้องถิ่นในเขตจังหวัด.....ยุทธศาสตร์ที่.....(ชื่อยุทธศาสตร์).....
 ๑. ยุทธศาสตร์...(ขององค์กรปกครองส่วนท้องถิ่น).....

๑.๑ กลยุทธ์.....

(๑) แผนงาน.....

ที่	โครงการ	วัตถุประสงค์	เป้าหมาย (ผลผลิตของ โครงการ)	งบประมาณ					ตัวชี้วัด (KPI)	ผลที่คาดว่าจะ ได้รับ	หน่วยงาน รับผิดชอบ หลัก
				๒๕๖๖ (บาท)	๒๕๖๗ (บาท)	๒๕๖๘ (บาท)	๒๕๖๙ (บาท)	๒๕๗๐ (บาท)			
รวม			

๑.๒ กลยุทธ์.....

(๑) แผนงาน.....

ที่	โครงการ	วัตถุประสงค์	เป้าหมาย (ผลผลิตของ โครงการ)	งบประมาณ					ตัวชี้วัด (KPI)	ผลที่คาดว่าจะ ได้รับ	หน่วยงาน รับผิดชอบ หลัก
				๒๕๖๖ (บาท)	๒๕๖๗ (บาท)	๒๕๖๘ (บาท)	๒๕๖๙ (บาท)	๒๕๗๐ (บาท)			
รวม			

๑.๓ กลยุทธ์.....

(๑) แผนงาน.....

ที่	โครงการ	วัตถุประสงค์	เป้าหมาย (ผลผลิตของ โครงการ)	งบประมาณ					ตัวชี้วัด (KPI)	ผลที่คาดว่าจะ ได้รับ	หน่วยงาน รับผิดชอบ หลัก
				๒๕๖๖ (บาท)	๒๕๖๗ (บาท)	๒๕๖๘ (บาท)	๒๕๖๙ (บาท)	๒๕๗๐ (บาท)			
รวม			

๒. ยุทธศาสตร์...(ขององค์กรปกครองส่วนท้องถิ่น).....

๒.๑ กลยุทธ์.....

(๑) แผนงาน.....

ที่	โครงการ	วัตถุประสงค์	เป้าหมาย (ผลผลิตของ โครงการ)	งบประมาณ					ตัวชี้วัด (KPI)	ผลที่คาดว่าจะ ได้รับ	หน่วยงาน รับผิดชอบ หลัก
				๒๕๖๖ (บาท)	๒๕๖๗ (บาท)	๒๕๖๘ (บาท)	๒๕๖๙ (บาท)	๒๕๗๐ (บาท)			
รวม			

๒.๒ กลยุทธ์.....

(๑) แผนงาน.....

ที่	โครงการ	วัตถุประสงค์	เป้าหมาย (ผลผลิตของ โครงการ)	งบประมาณ					ตัวชี้วัด (KPI)	ผลที่คาดว่าจะ ได้รับ	หน่วยงาน รับผิดชอบ หลัก
				๒๕๖๖ (บาท)	๒๕๖๗ (บาท)	๒๕๖๘ (บาท)	๒๕๖๙ (บาท)	๒๕๗๐ (บาท)			
รวม			

(๒) แผนงาน.....

ที่	โครงการ	วัตถุประสงค์	เป้าหมาย (ผลผลิตของ โครงการ)	งบประมาณ					ตัวชี้วัด (KPI)	ผลที่คาดว่าจะ ได้รับ	หน่วยงาน รับผิดชอบ หลัก
				๒๕๖๖ (บาท)	๒๕๖๗ (บาท)	๒๕๖๘ (บาท)	๒๕๖๙ (บาท)	๒๕๗๐ (บาท)			
รวม			

๒.๓ กลยุทธ์.....

(๑) แผนงาน.....

ที่	โครงการ	วัตถุประสงค์	เป้าหมาย (ผลผลิตของ โครงการ)	งบประมาณ					ตัวชี้วัด (KPI)	ผลที่คาดว่าจะ ได้รับ	หน่วยงาน รับผิดชอบ หลัก
				๒๕๖๖ (บาท)	๒๕๖๗ (บาท)	๒๕๖๘ (บาท)	๒๕๖๙ (บาท)	๒๕๗๐ (บาท)			
รวม			

(๒) แผนงาน.....

ที่	โครงการ	วัตถุประสงค์	เป้าหมาย (ผลผลิตของ โครงการ)	งบประมาณ					ตัวชี้วัด (KPI)	ผลที่คาดว่าจะ ได้รับ	หน่วยงาน รับผิดชอบ หลัก
				๒๕๖๖ (บาท)	๒๕๖๗ (บาท)	๒๕๖๘ (บาท)	๒๕๖๙ (บาท)	๒๕๗๐ (บาท)			
รวม			

รายละเอียดโครงการพัฒนา
ที่นำมาจากแผนพัฒนาหมู่บ้าน/แผนชุมชน
แผนพัฒนาท้องถิ่น (พ.ศ. ๒๕๖๖-๒๕๗๐)
ชื่อองค์กรปกครองส่วนท้องถิ่น.....

- ก. ยุทธศาสตร์ชาติ ๒๐ ปี ยุทธศาสตร์ที่.....(ชื่อยุทธศาสตร์).....
ข. แผนพัฒนาเศรษฐกิจและสังคมแห่งชาติ ฉบับที่ ๑๓ หมุดหมายที่.....(ชื่อหมุดหมาย).....
ค. Sustainable Development Goals: SDGs เป้าหมายที่.../เป้าประสงค์...
ง. ยุทธศาสตร์จังหวัด.....ยุทธศาสตร์ที่.....(ชื่อยุทธศาสตร์).....
จ. ยุทธศาสตร์การพัฒนาขององค์กรปกครองส่วนท้องถิ่นในเขตจังหวัด.....ยุทธศาสตร์ที่.....(ชื่อยุทธศาสตร์).....
๑. ยุทธศาสตร์...(ขององค์กรปกครองส่วนท้องถิ่น).....

๑.๑ กลยุทธ์.....

(๑) แผนงาน.....

ที่	โครงการ	วัตถุประสงค์	เป้าหมาย (ผลผลิตของ โครงการ)	งบประมาณ					ตัวชี้วัด (KPI)	ผลที่คาดว่าจะ ได้รับ	หน่วยงาน รับผิดชอบ หลัก
				๒๕๖๖ (บาท)	๒๕๖๗ (บาท)	๒๕๖๘ (บาท)	๒๕๖๙ (บาท)	๒๕๗๐ (บาท)			
รวม			

๒. ยุทธศาสตร์...(ขององค์กรปกครองส่วนท้องถิ่น).....

๒.๑ กลยุทธ์.....

(๑) แผนงาน.....

ที่	โครงการ	วัตถุประสงค์	เป้าหมาย (ผลผลิตของ โครงการ)	งบประมาณ					ตัวชี้วัด (KPI)	ผลที่คาดว่าจะ ได้รับ	หน่วยงาน รับผิดชอบ หลัก
				๒๕๖๖ (บาท)	๒๕๖๗ (บาท)	๒๕๖๘ (บาท)	๒๕๖๙ (บาท)	๒๕๗๐ (บาท)			
รวม			

๓. ยุทธศาสตร์...(ขององค์กรปกครองส่วนท้องถิ่น).....

๓.๑ กลยุทธ์.....

(๑) แผนงาน.....

ที่	โครงการ	วัตถุประสงค์	เป้าหมาย (ผลผลิตของ โครงการ)	งบประมาณ					ตัวชี้วัด (KPI)	ผลที่คาดว่าจะ ได้รับ	หน่วยงาน รับผิดชอบ หลัก
				๒๕๖๖ (บาท)	๒๕๖๗ (บาท)	๒๕๖๘ (บาท)	๒๕๖๙ (บาท)	๒๕๗๐ (บาท)			
รวม			

๓.๒ กลยุทธ์.....

(๑) แผนงาน.....

ที่	โครงการ	วัตถุประสงค์	เป้าหมาย (ผลผลิตของ โครงการ)	งบประมาณ					ตัวชี้วัด (KPI)	ผลที่คาดว่าจะ ได้รับ	หน่วยงาน รับผิดชอบ หลัก
				๒๕๖๖ (บาท)	๒๕๖๗ (บาท)	๒๕๖๘ (บาท)	๒๕๖๙ (บาท)	๒๕๗๐ (บาท)			
รวม			

สำหรับองค์กรบริหารส่วนตำบลให้ใช้คำว่า "ที่นำมาจากแผนพัฒนาหมู่บ้าน" เทศบาล/เมืองพัทยา ให้ใช้คำว่า "ที่นำมาจากแผนชุมชน"

รายละเอียดโครงการพัฒนา
แผนพัฒนาท้องถิ่น (พ.ศ. ๒๕๖๖-๒๕๗๐)
สำหรับ โครงการที่เกินศักยภาพขององค์กรปกครองส่วนท้องถิ่นที่ใช้สำหรับการประสานแผนพัฒนาท้องถิ่น
ชื่อองค์กรปกครองส่วนท้องถิ่น.....

- ก. ยุทธศาสตร์ชาติ ๒๐ ปี ยุทธศาสตร์ที่.....(ชื่อยุทธศาสตร์).....
 ข. แผนพัฒนาเศรษฐกิจและสังคมแห่งชาติ ฉบับที่ ๑๓ หมายความว่า.....(ชื่อหมวดหมาย).....
 ค. Sustainable Development Goals: SDGs เป้าหมายที่.../เป้าประสงค์...
 ง. ยุทธศาสตร์จังหวัด.....ยุทธศาสตร์ที่.....(ชื่อยุทธศาสตร์).....
 จ. ยุทธศาสตร์การพัฒนาขององค์กรปกครองส่วนท้องถิ่นในเขตจังหวัด.....ยุทธศาสตร์ที่.....(ชื่อยุทธศาสตร์).....
 ๑. ยุทธศาสตร์...(ขององค์กรปกครองส่วนท้องถิ่น).....

๑.๑ กลยุทธ์.....

(๑) แผนงาน.....

ที่	โครงการ	วัตถุประสงค์	เป้าหมาย (ผลผลิตของ โครงการ)	งบประมาณ					ตัวชี้วัด (KPI)	ผลที่คาดว่าจะ ได้รับ	หน่วยงาน ที่จะขอ ประสาน
				๒๕๖๖ (บาท)	๒๕๖๗ (บาท)	๒๕๖๘ (บาท)	๒๕๖๙ (บาท)	๒๕๗๐ (บาท)			
รวม			

๒. ยุทธศาสตร์...(ขององค์กรปกครองส่วนท้องถิ่น).....

๒.๑ กลยุทธ์.....

(๑) แผนงาน.....

ที่	โครงการ	วัตถุประสงค์	เป้าหมาย (ผลผลิตของ โครงการ)	งบประมาณ					ตัวชี้วัด (KPI)	ผลที่คาดว่าจะ ได้รับ	หน่วยงาน รับผิดชอบ หลัก
				๒๕๖๖ (บาท)	๒๕๖๗ (บาท)	๒๕๖๘ (บาท)	๒๕๖๙ (บาท)	๒๕๗๐ (บาท)			
รวม			

๒.๒ กลยุทธ์.....

(๑) แผนงาน.....

ที่	โครงการ	วัตถุประสงค์	เป้าหมาย (ผลผลิตของ โครงการ)	งบประมาณ					ตัวชี้วัด (KPI)	ผลที่คาดว่าจะ ได้รับ	หน่วยงาน รับผิดชอบ หลัก
				๒๕๖๖ (บาท)	๒๕๖๗ (บาท)	๒๕๖๘ (บาท)	๒๕๖๙ (บาท)	๒๕๗๐ (บาท)			
รวม			

๑๓.๘ คำอธิบายการนำแบบที่กำหนดไว้ไปปฏิบัติ

๑) แบบ ผ.๐๑ บัญชีสรุปโครงการพัฒนา เป็นแบบที่นำมาจากแบบ ผ.๐๒ รายละเอียดโครงการพัฒนา (องค์กรปกครองส่วนท้องถิ่นจัดทำขึ้นตามวิธีการและกระบวนการตามที่กระทรวงมหาดไทยกำหนด)

๒) แบบ ผ.๐๑/๑ บัญชีสรุปโครงการพัฒนาที่นำมาจากแผนพัฒนาหมู่บ้าน/แผนชุมชน เป็นแบบที่นำมาจากแบบ ผ.๐๒/๑ รายละเอียดโครงการพัฒนาที่นำมาจากแผนพัฒนาหมู่บ้าน/แผนชุมชน (ผู้ใหญ่บ้านหรือคณะกรรมการหมู่บ้านจัดทำขึ้นตามวิธีการและกระบวนการของหมู่บ้าน/ประธานชุมชนหรือคณะกรรมการชุมชนจัดทำขึ้นตามวิธีการและกระบวนการของชุมชน) แบบ ผ.๐๑/๑ ไม่นำไปนับรวมกันกับแบบ ผ.๐๑

๓) แบบ ผ.๐๒ รายละเอียดโครงการพัฒนา ให้นำไปนับรวมลงในแบบ ผ.๐๑ บัญชีสรุปโครงการพัฒนา

๔) แบบ ผ.๐๒/๑ รายละเอียดโครงการพัฒนาที่นำมาจากแผนพัฒนาหมู่บ้าน/แผนชุมชน ให้นำไปนับรวมลงในแบบ ผ.๐๑/๑ โครงการพัฒนาที่นำมาจากแผนพัฒนาหมู่บ้าน/แผนชุมชน

๕) แบบ ผ.๐๓ บัญชีครุภัณฑ์ วัสดุ องค์กรปกครองส่วนท้องถิ่นไม่ได้จัดทำเป็นโครงการพัฒนาท้องถิ่น ให้ลงในแบบ ผ.๐๓ ไม่ต้องนำไปลงในแบบ ผ.๐๑ และแบบ ผ.๐๒

๖) องค์กรปกครองส่วนท้องถิ่นจัดทำโครงการพัฒนาท้องถิ่นกำหนดให้มีครุภัณฑ์หรือวัสดุในช่อง “เป้าหมาย (ผลผลิตของโครงการ) ตามแบบ ผ.๐๒ ไม่ต้องนำครุภัณฑ์หรือวัสดุลงในแบบ ผ.๐๓ (รวมความถึงการเขียนในลักษณะการรวมจำนวนงบประมาณไว้แล้วในช่อง “งบประมาณ”)

๗) แบบ ผ.๐๒/๒ รายละเอียดโครงการพัฒนา สำหรับโครงการที่เกินศักยภาพขององค์กรปกครองส่วนท้องถิ่นที่ใช้สำหรับการประสานแผนพัฒนาท้องถิ่น ไม่นำไปนับรวมกันกับแบบ ผ.๐๑

๘) แผนพัฒนาหมู่บ้านหรือแผนชุมชนมีความซ้ำซ้อนหรือมีลักษณะโครงการเดียวกัน ให้ องค์กรปกครองส่วนท้องถิ่นนำลงในแบบ ผ.๐๒ หรือ แบบ ผ.๐๒/๒ หรือ แบบ ผ.๐๓ แล้วแต่กรณี เป็นโครงการเดียวกันหรือเรียกว่าแผนพัฒนาท้องถิ่นเดียวกัน ทั้งนี้ ให้เขียนคำว่า “One Plan” ในช่อง “โครงการ” ตัวอย่าง

ที่	โครงการ	วัตถุประสงค์
๑	โครงการก่อสร้างถนนคอนกรีตเสริมเหล็ก หมู่ที่ ๑ One Plan หรือ (One Plan)	เพื่อก่อสร้างถนนให้ได้มาตรฐาน

กรณีนี้เมื่อลงในแบบ ผ.๐๒ และระบุ “One Plan” แล้ว ให้นำไปนับรวมลงในแบบ ผ.๐๑ และไม่ต้องลงในแบบ ผ. อื่น ๆ

๙) องค์กรปกครองส่วนท้องถิ่นใช้โครงการพัฒนาท้องถิ่น หรือครุภัณฑ์ วัสดุ ตามแบบ ผ.๐๒ แบบ ผ.๐๒/๑ แบบ ผ.๐๒/๒ และแบบ ผ.๐๓ แล้วแต่กรณี จัดทำงบประมาณรายจ่ายของตนเองโดยไม่ต้องแก้ไขหรือเปลี่ยนแปลงแบบใด ๆ ที่จัดทำและประกาศใช้แล้ว

๑๐) ให้เทศบาล องค์การบริหารส่วนตำบล และเมืองพัทยาใช้แบบ ผ.๐๒/๒ นำไปประสานแผนพัฒนาท้องถิ่นที่เกินศักยภาพตามท้องที่การบริหารส่วนจังหวัดได้ประกาศรอบการประสานแผนพัฒนาท้องถิ่นในระดับอำเภอ/จังหวัด โดยผ่านคณะกรรมการประสานแผนพัฒนาท้องถิ่นระดับอำเภอ/จังหวัด กรณีมีเหตุแห่งความจำเป็นหรือเพื่อให้เกิดความรวดเร็วต่อการพัฒนาท้องถิ่นในระดับจังหวัดเป็นองค์รวม องค์กรบริหารส่วนจังหวัดจะประกาศรอบการประสานแผนพัฒนาท้องถิ่นในระดับอำเภอ/จังหวัดเพิ่มเติม โดยระบุเป็นการเฉพาะเรื่องใดเรื่องหนึ่งที่จะต้องดำเนินการประสานแผนพัฒนาท้องถิ่นโดยไม่ผ่านคณะกรรมการประสานแผนพัฒนาท้องถิ่นระดับอำเภอก็ได้ โดยให้เทศบาล องค์การบริหารส่วนตำบล และเมืองพัทยา ส่งโครงการพัฒนาท้องถิ่นให้คณะกรรมการประสานแผนพัฒนาท้องถิ่นระดับจังหวัดได้โดยตรง

๑๑) ให้ประธานคณะกรรมการประสานแผนพัฒนาท้องถิ่นระดับอำเภอเป็นผู้จัดส่งโครงการพัฒนาที่ที่เกินศักยภาพให้องค์การบริหารส่วนจังหวัดโดยใช้เลขหนังสือของหน่วยงานของประธานคณะกรรมการประสานแผนพัฒนาท้องถิ่นระดับอำเภอ