



แผนพัฒนาท้องถิ่น (พ.ศ.2566- 2570) เพิ่มเติมครั้งที่ 2/2568



งานยุทธศาสตร์และแผนงาน
องค์การบริหารส่วนตำบลหน้าเขา
อำเภอเขาค้อ จังหวัดกระบี่





ประกาศองค์การบริหารส่วนตำบลหน้าเขา
เรื่อง ประกาศการใช้แผนพัฒนาท้องถิ่น พ.ศ. ๒๕๖๖ - ๒๕๗๐ เพิ่มเติมครั้งที่ ๒/๒๕๖๘

ตามที่องค์การบริหารส่วนตำบลหน้าเขา ได้จัดทำแผนพัฒนาท้องถิ่น พ.ศ.๒๕๖๖-๒๕๗๐ เพิ่มเติมครั้งที่ ๒/๒๕๖๘ ตามระเบียบกระทรวงมหาดไทยว่าด้วยการจัดทำแผนพัฒนาขององค์กรปกครองส่วนท้องถิ่น พ.ศ. ๒๕๔๘ และแก้ไขเพิ่มเติมถึง (ฉบับที่ ๓) พ.ศ. ๒๕๖๑ ซึ่งได้ผ่านการพิจารณาจากคณะกรรมการพัฒนาท้องถิ่นองค์การบริหารส่วนตำบลหน้าเขา และได้รับความเห็นชอบจากสภาองค์การบริหารส่วนตำบลหน้าเขา ในการประชุมสภาสมัยสามัญ สมัยที่ ๒ ประจำปี ๒๕๖๘ เมื่อวันที่ ๓๐ มิถุนายน ๒๕๖๘ แล้วนั้น

อาศัยอำนาจตามระเบียบกระทรวงมหาดไทยว่าด้วยการจัดทำแผนพัฒนาขององค์กรปกครองส่วนท้องถิ่น พ.ศ. ๒๕๔๘ แก้ไขเพิ่มเติม (ฉบับที่ ๓) พ.ศ.๒๕๖๑ ข้อ ๒๒ (๒) กำหนดว่าเมื่อแผนพัฒนาท้องถิ่นที่เพิ่มเติมได้รับความเห็นชอบแล้ว ให้ส่งแผนพัฒนาท้องถิ่นดังกล่าวให้ผู้บริหารท้องถิ่นประกาศใช้ พร้อมทั้งปิดประกาศให้ประชาชนทราบโดยเปิดเผยไม่น้อยกว่าสามสิบวันนับแต่วันที่ผู้บริหารท้องถิ่นประกาศใช้ ดังนั้นจึงขอประกาศใช้แผนพัฒนาท้องถิ่น (พ.ศ.๒๕๖๖ - ๒๕๗๐) เพิ่มเติมครั้งที่ ๒/๒๕๖๘ เพื่อเป็นแนวทางในการพัฒนาท้องถิ่นต่อไป โดยให้มีผลนับตั้งแต่วันที่ ประกาศเป็นต้นไป ทั้งนี้ สามารถดูผ่านช่องทางเว็บไซต์ www.nakhao.go.th องค์การบริหารส่วนตำบลหน้าเขา สอบถามรายละเอียดเพิ่มเติมได้ที่ งานยุทธศาสตร์และแผนงานสำนักปลัด หมายเลขโทรศัพท์ ๐๗๕-๖๐๒๕๘๙

จึงประกาศให้ทราบโดยทั่วกัน

ประกาศ ณ วันที่ ๓๐ มิถุนายน พ.ศ. ๒๕๖๘



(นายวราภรณ์ บุญประกอบ)
นายกองค์การบริหารส่วนตำบลหน้าเขา

สารบัญ

เรื่อง	หน้า
บทนำ	๑
• หลักการและเหตุผล	
• วัตถุประสงค์	
• วิธีการและขั้นตอน	
แบบ ผ.๐๑ บัญญัติสรุปโครงการพัฒนาท้องถิ่น	๒
แบบ ผ.๐๑/๑ บัญชีสรุปโครงการพัฒนาที่นำมาจากแผนพัฒนาหมู่บ้าน/แผนชุมชน	๓
แบบ ผ.๐๒ รายละเอียดโครงการพัฒนาท้องถิ่น	๕
แบบ ผ.๐๒/๑ รายละเอียดโครงการพัฒนาท้องถิ่นที่นำมาจากแผนพัฒนาหมู่บ้าน/ชุมชน	๑๐
แบบ ผ.๐๒/๒ รายละเอียดโครงการพัฒนาท้องถิ่นเกินศักยภาพ	๒๖

บทนำ

๑. เหตุผลและความจำเป็น

ตามที่ องค์การบริหารส่วนตำบลหน้าเขาได้ประกาศให้ใช้แผนพัฒนาท้องถิ่น (พ.ศ.๒๕๖๖ – ๒๕๗๐) ลงวันที่ ๓๐ กรกฎาคม ๒๕๖๔ และได้มีการเปลี่ยนแปลง แก้ไข เพิ่มเติม ไปแล้วนั้น เพื่อเป็นเครื่องมือสำคัญในการกำหนดทิศทางการพัฒนาท้องถิ่นไปสู่การปฏิบัติที่สอดคล้องกับศักยภาพ และปัญหาความต้องการของประชาชน รวมถึงการบูรณาการและประสานความร่วมมือกันในการพัฒนาท้องถิ่นให้เป็นไปในทิศทางเดียวกัน โดยถือปฏิบัติตามระเบียบกระทรวงมหาดไทยว่าด้วยการจัดทำแผนพัฒนาขององค์กรปกครองส่วนท้องถิ่น พ.ศ.๒๕๔๘ และแก้ไขเพิ่มเติมถึง (ฉบับที่ ๓) พ.ศ.๒๕๖๑ นั้น

เนื่องด้วยองค์การบริหารส่วนตำบลหน้าเขามีความจำเป็นที่จะต้องเพิ่มเติมโครงการในแผนพัฒนาท้องถิ่นเพื่อให้สอดคล้องกับปัญหาความต้องการ ความจำเป็นเร่งด่วนและสถานการณ์ปัจจุบันตามภารกิจและอำนาจหน้าที่ และเพื่อนำเป็นกรอบในการพิจารณาการจัดสรรงบประมาณดำเนินโครงการ/กิจกรรมต่างๆ ให้สอดคล้องกับการจัดทำงบประมาณรายจ่าย โดยถือปฏิบัติตามระเบียบกระทรวงมหาดไทยว่าด้วยการจัดทำแผนพัฒนาขององค์กรปกครองส่วนท้องถิ่น พ.ศ.๒๕๔๘ แก้ไขเพิ่มเติมฉบับที่ ๓ พ.ศ. ๒๕๖๑ ข้อ ๒๒

ดังนั้น เพื่อให้การดำเนินงานถูกต้องตามระเบียบและหนังสือสั่งการที่เกี่ยวข้อง องค์การบริหารส่วนตำบลหน้าเขา จึงได้จัดทำแผนพัฒนาท้องถิ่น (พ.ศ.๒๕๖๖ – ๒๕๗๐) เพิ่มเติมครั้งที่ ๒/๒๕๖๘ เพื่อให้เกิดประสิทธิภาพและประสิทธิผลในการปฏิบัติงานต่อไป

๒. วัตถุประสงค์

๒.๑ เพื่อให้การจัดทำโครงการในการแก้ปัญหาให้กับประชาชนตามแผนพัฒนาท้องถิ่น (พ.ศ.๒๕๖๖ – พ.ศ.๒๕๗๐) มีความสอดคล้องกับสภาพพื้นที่และสถานการณ์ในปัจจุบันมากที่สุด

๒.๒ เพื่อตอบสนองความต้องการของประชาชน ประกอบกับนโยบายของรัฐบาลด้านต่าง ๆ ที่มีความจำเป็นเร่งด่วนในการแก้ไขปัญหาบรรเทาความเดือดร้อนของประชาชนในพื้นที่

๒.๓ เพื่อดำเนินการตามอำนาจหน้าที่ขององค์กรปกครองส่วนท้องถิ่น

๓. วิธีการและขั้นตอน

ระเบียบกระทรวงมหาดไทยว่าด้วยการจัดทำแผนพัฒนาขององค์กรปกครองส่วนท้องถิ่น พ.ศ. ๒๕๔๘ และแก้ไขเพิ่มเติมถึง (ฉบับที่ ๓) พ.ศ.๒๕๖๑ ได้กำหนดแนวทางกระบวนการขั้นตอนการเพิ่มเติมแผนพัฒนาท้องถิ่น ดังนี้

“ข้อ ๒๒ เพื่อประโยชน์ของประชาชน การเพิ่มเติมแผนพัฒนาท้องถิ่นให้องค์กรปกครองส่วนท้องถิ่นดำเนินการตามขั้นตอน ดังนี้

(๑.) คณะกรรมการสนับสนุนการจัดทำแผนพัฒนาท้องถิ่นที่เพิ่มเติมพร้อมเหตุผลและความจำเป็นเสนอคณะกรรมการพัฒนาท้องถิ่น

(๒.) คณะกรรมการพัฒนาท้องถิ่นและประชาคมท้องถิ่นพิจารณาร่างแผนพัฒนาท้องถิ่นที่เพิ่มเติม สำหรับองค์การบริหารส่วนตำบลให้ส่งร่างแผนพัฒนาท้องถิ่นที่เพิ่มเติมให้สภาองค์การบริหารส่วนตำบลพิจารณา ตามมาตรา ๔๖ แห่งพระราชบัญญัติสภาตำบลและองค์การบริหารส่วนตำบล พ.ศ.๒๕๓๗

เมื่อแผนพัฒนาท้องถิ่นที่เพิ่มเติมได้รับความเห็นชอบแล้ว ให้ส่งแผนพัฒนาท้องถิ่นดังกล่าวให้ผู้บริหารท้องถิ่นประกาศใช้ พร้อมทั้งปิดประกาศให้ประชาชนทราบโดยเปิดเผยไม่น้อยกว่าสามสิบวันนับแต่วันที่ผู้บริหารท้องถิ่นประกาศใช้

๒. บัญชีโครงการพัฒนาท้องถิ่น

แบบ ผ.๑๑

บัญชีสรุปโครงการพัฒนา

แผนพัฒนาท้องถิ่น (พ.ศ.๒๕๖๖ - ๒๕๗๐) เพิ่มเติมครั้งที่ ๒/๒๕๖๘

องค์การบริหารส่วนตำบลหนองน้ำเข็ก ตำบลหนองน้ำเข็ก อำเภอเขาค้อ จังหวัดนครราชสีมา

ยุทธศาสตร์	ปี ๒๕๖๖		ปี ๒๕๖๗		ปี ๒๕๖๘		ปี ๒๕๖๙		ปี ๒๕๗๐		รวม ๕ ปี	
	จำนวนโครงการ	งบประมาณ (บาท)	จำนวนโครงการ	งบประมาณ (บาท)	จำนวนโครงการ	งบประมาณ (บาท)	จำนวนโครงการ	งบประมาณ (บาท)	จำนวนโครงการ	งบประมาณ (บาท)	จำนวนโครงการ	งบประมาณ (บาท)
	๑) ยุทธศาสตร์ด้านเศรษฐกิจ	๐	-	๐	-	๐	-	๐	-	๐	-	๐
รวมยุทธศาสตร์ด้านเศรษฐกิจ												
๒) ยุทธศาสตร์การพัฒนาด้านคุณภาพชีวิต												
กลยุทธ์ ๓. ส่งเสริมให้ประชาชนมีสุขภาพอนามัยที่ดี												
(๑) แผนงานส่งเสริมสุขภาพ	๐	-	๐	-	๑	๑๕๐,๐๐๐	๑	๑๕๐,๐๐๐	๑	๑๕๐,๐๐๐	๓	๔๕๐,๐๐๐
รวมยุทธศาสตร์การพัฒนาด้านคุณภาพชีวิต	๐	-	๐	-	๑	๑๕๐,๐๐๐	๑	๑๕๐,๐๐๐	๑	๑๕๐,๐๐๐	๓	๔๕๐,๐๐๐
๓) ยุทธศาสตร์ด้านทรัพยากรธรรมชาติและสิ่งแวดล้อม												
กลยุทธ์ ๒. กลยุทธ์การพัฒนาด้านการจัดขยะมูลฝอย												
และสิ่งปลูก												
รวมยุทธศาสตร์การพัฒนาด้านคุณภาพชีวิต	๐	-	๐	-	๐	-	๐	-	๐	-	๐	-
๔) ยุทธศาสตร์ด้านการบริหารจัดการ												
กลยุทธ์ ๑. กลยุทธ์การพัฒนาด้านการบริหารจัดการ พัฒนา												
ศักยภาพบุคลากรขององค์กร และการปรับปรุง												
ระบบการให้บริการประชาชน												
(๑) แผนงานบริหารทั่วไป	๐	-	๑	๓๐๐,๐๐๐	๑	๓๐๐,๐๐๐	๑	๓๐๐,๐๐๐	๑	๓๐๐,๐๐๐	๓	๙๐๐,๐๐๐
รวมยุทธศาสตร์ด้านการบริหารจัดการ	๐	-	๑	๓๐๐,๐๐๐	๑	๓๐๐,๐๐๐	๑	๓๐๐,๐๐๐	๑	๓๐๐,๐๐๐	๓	๙๐๐,๐๐๐
รวมทั้งสิ้น	๐	-	๒	๔๕๐,๐๐๐	๒	๔๕๐,๐๐๐	๒	๔๕๐,๐๐๐	๒	๔๕๐,๐๐๐	๖	๑,๓๕๐,๐๐๐

๒. บัญชีโครงการพัฒนาท้องถิ่น

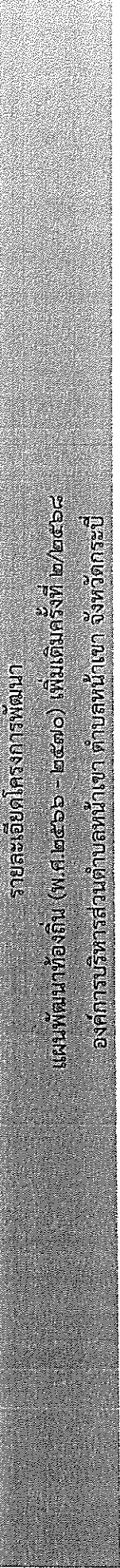
ยุทธศาสตร์	บัญชีสรุปโครงการพัฒนา ที่นำมาจากแผนหมู่บ้าน/แผนชุมชน แผนพัฒนาท้องถิ่น (พ.ศ.๒๕๖๖ - ๒๕๗๐) เพิ่มเติมครั้งที่ ๒/๒๕๖๘ องค์การบริหารส่วนตำบลหนองเตา ตำบลหนองเตา อำเภอเขาพนม จังหวัดกระบี่											
	ปี ๒๕๖๖		ปี ๒๕๖๗		ปี ๒๕๖๘		ปี ๒๕๖๙		ปี ๒๕๗๐		รวม ๕ ปี	
	จำนวนโครงการ	งบประมาณ (บาท)	จำนวนโครงการ	งบประมาณ (บาท)	จำนวนโครงการ	งบประมาณ (บาท)	จำนวนโครงการ	งบประมาณ (บาท)	จำนวนโครงการ	งบประมาณ (บาท)	จำนวนโครงการ	งบประมาณ (บาท)
ยุทธศาสตร์ด้านเศรษฐกิจ												
๑.๑ กิจยุทธ์ ๑. ปรับปรุงและพัฒนาระบบการคมนาคมและการขนส่งรองรับการท่องเที่ยว และเกษตร												
(๑) แผนงาน อุตสาหกรรมมาริโอซา	๐	-	๐	-	๓๓	๘๖,๔๒๔,๐๐๐	๓๓	๘๖,๔๒๔,๐๐๐	๓๓	๘๖,๔๒๔,๐๐๐	๙๙	๒๕๙,๒๗๒,๐๐๐
(๒) แผนงาน อุตสาหกรรมมาริโอซา (เกินศักยภาพ)	๐	-	๐	-	๓	๒๗,๕๐๐,๐๐๐	๓	๒๗,๕๐๐,๐๐๐	๓	๒๗,๕๐๐,๐๐๐	๙	๘๒,๕๐๐,๐๐๐
(๓) แผนงานเกษตรและชุมชน	๐	-	๐	-	๕	๕,๔๙๐,๐๐๐	๕	๕,๔๙๐,๐๐๐	๕	๕,๔๙๐,๐๐๐	๑๕	๑๖,๔๗๐,๐๐๐
รวมยุทธศาสตร์ด้านเศรษฐกิจ	๐		๐		๔๑	๑๑๙,๔๑๔,๐๐๐	๔๑	๑๑๙,๔๑๔,๐๐๐	๔๑	๑๑๙,๔๑๔,๐๐๐	๑๒๓	๓๕๘,๒๔๒,๐๐๐
ยุทธศาสตร์การพัฒนาด้านคุณภาพชีวิต												
(๑) แผนงานรักษาความสงบภายใน	๐	-	๐	-	๒	๓,๕๐๐,๐๐๐	๒	๓,๕๐๐,๐๐๐	๒	๓,๕๐๐,๐๐๐	๖	๑๐,๕๐๐,๐๐๐
(๒) แผนงานรักษาความสงบภายใน (เกินศักยภาพ)	๐	-	๐	-	๑	๓,๐๐๐,๐๐๐	๑	๓,๐๐๐,๐๐๐	๑	๓,๐๐๐,๐๐๐	๓	๙,๐๐๐,๐๐๐
(๒) แผนงานการศาสนา วัฒนธรรมและนันทนาการ	๐	-	๐	-	๑	๕๐,๐๐๐	๑	๕๐,๐๐๐	๑	๕๐,๐๐๐	๓	๑๕๐,๐๐๐
รวมยุทธศาสตร์การพัฒนาด้านคุณภาพชีวิต	๐	-	๐	-	๔	๖,๕๕๐,๐๐๐	๔	๖,๕๕๐,๐๐๐	๔	๖,๕๕๐,๐๐๐	๑๒	๑๙,๖๕๐,๐๐๐
๓) ยุทธศาสตร์ด้านทรัพยากรธรรมชาติและสิ่งแวดล้อม												

ยุทธศาสตร์	ปี ๒๕๖๖		ปี ๒๕๖๗		ปี ๒๕๖๘		ปี ๒๕๖๙		ปี ๒๕๗๐		รวม ๕ ปี	
	จำนวนโครงการ	งบประมาณ (บาท)	จำนวนโครงการ	งบประมาณ (บาท)	จำนวนโครงการ	งบประมาณ (บาท)	จำนวนโครงการ	งบประมาณ (บาท)	จำนวนโครงการ	งบประมาณ (บาท)	จำนวนโครงการ	งบประมาณ (บาท)
(๑) แผนงานการเกษตร	๐	-	๐	-	๔	๓,๙๐๐,๐๐๐	๔	๓,๙๐๐,๐๐๐	๔	๓,๙๐๐,๐๐๐	๑๒	๑๑,๗๐๐,๐๐๐
รวมยุทธศาสตร์ยุทธศาสตร์ด้านทรัพยากรธรรมชาติ และสิ่งแวดล้อม	๐	-	๐	-	๔	๓,๙๐๐,๐๐๐	๔	๓,๙๐๐,๐๐๐	๔	๓,๙๐๐,๐๐๐	๑๒	๑๑,๗๐๐,๐๐๐
(๔) ยุทธศาสตร์ด้านการบริหารจัดการ	๐	-	๐	-	๐		๐		๐		๐	
รวมยุทธศาสตร์ด้านการบริหารจัดการ	๐	-	๐	-	๐		๐		๐		๐	
รวมทั้งสิ้น	๐	-	๐	-	๔	๑๒,๙๖๖,๐๐๐	๔	๑๒,๙๖๖,๐๐๐	๔	๑๒,๙๖๖,๐๐๐	๑๔	๓๘,๘๙๘,๐๐๐

แบบ ผ.๐๒

รายละเอียดโครงการพัฒนาท้องถิ่น

บัญชีโครงการพัฒนาท้องถิ่น



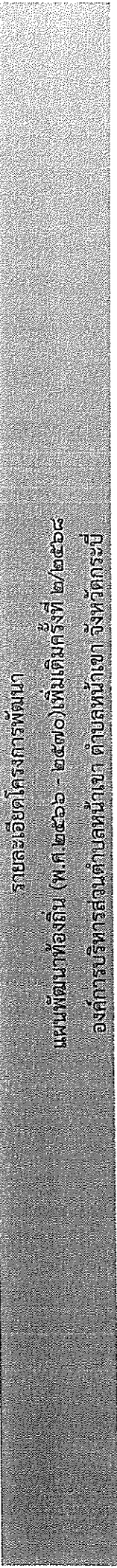
- ก. ยุทธศาสตร์ชาติ ๒๐ ปี ด้านการพัฒนาและเสริมสร้างศักยภาพทรัพยากรมนุษย์
- ข. แผนพัฒนาเศรษฐกิจฯ ฉบับที่ ๑๓ ไทยมีกำลังคนสมรรถนะสูง มุ่งเรียนรู้อย่างต่อเนื่อง ตอบโจทย์พัฒนา แห่งอนาคต
- ค. Sustainable Development Goals: SDGs ส่งเสริมสังคมที่สงบสุขและครอบคลุมเพื่อการพัฒนาที่ยั่งยืน ให้ทุกคนเข้าถึงความยุติธรรมและสร้างสถาบันที่มีประสิทธิภาพอันดีต่อสังคมและครอบครัวในทุกระดับ
- ง. ยุทธศาสตร์จังหวัด พัฒนาคุณภาพชีวิตประชาชนสู่สังคมน่าอยู่ และปรับตัวรองรับบริบทการเปลี่ยนแปลง
- จ. ยุทธศาสตร์ภาพพัฒนาขององค์กรปกครองส่วนท้องถิ่นเขตจังหวัด เสริมสร้างคุณภาพชีวิตสู่สังคมที่น่าอยู่
- ๑. ยุทธศาสตร์ภาพพัฒนา ด้านการบริหารจัดการ

๑.๑. กลยุทธ์การพัฒนาด้านการบริหารจัดการ พัฒนาศักยภาพบุคลากรในองค์กร และการปรับปรุงระบบการให้บริการประชาชน

(๑) แผนงานบริหารทั่วไป

ที่	โครงการ	วัตถุประสงค์	เป้าหมาย (ผลผลิตของโครงการ)	งบประมาณ					ตัวชี้วัด (KPI)	ผลที่คาดว่าจะได้รับ	หน่วยงาน ที่รับผิดชอบ
				๒๕๖๖	๒๕๖๗	๒๕๖๘	๒๕๖๙	๒๕๗๐			
๑	โครงการพัฒนาศักยภาพ พนักงานส่วนตำบล พนักงานจ้าง ผู้บริหาร และสมาชิกสภาองค์การบริหารส่วนตำบลหน้าเขา	๑. เพื่อให้มีประสิทธิภาพในการปฏิบัติงาน ขึ้นและตอบสนองต่อความต้องการ ขององค์กรได้อย่างมีประสิทธิภาพ ๒. เพื่อให้ผู้เข้าร่วมอบรม เข้าใจ ในบทบาทหน้าที่แนวทางการปฏิบัติงาน รวมทั้งส่งเสริมให้มีการคิดค้น เทคนิควิธีการปฏิบัติงานที่ดีขึ้น ๓. เพื่อแลกเปลี่ยนประสบการณ์ และการเรียนรู้ร่วมกันรวมทั้ง เป็นการสร้างสัมพันธ์ภาพ	จัดโครงการพัฒนาศักยภาพ พนักงานส่วนตำบล พนักงานจ้าง ผู้บริหาร และสมาชิกสภาองค์การบริหารส่วนตำบลหน้าเขา	๒๕๖๖	๒๕๖๗	๒๕๖๘	๒๕๖๙	๒๕๗๐	จำนวน ผู้เข้าร่วม ได้รับการ อบรม	- ผู้เข้าร่วมอบรม มีประสิทธิภาพในการปฏิบัติงาน ที่และขององค์กรส่วนราชการ ต่อผู้บังคับบัญชา และ ต่อผู้ร่วมงาน	สำนักปลัด

บัญชีโครงการพัฒนาท้องถิ่น



- ก. ยุทธศาสตร์ชาติ ๒๐ ปี
 - ข. แผนพัฒนาเศรษฐกิจฯ ฉบับที่ ๑๓
 - ค. Sustainable Development Goals: SDGs
 - ง. ยุทธศาสตร์จังหวัด
 - จ. ยุทธศาสตร์ภาพรวมขององค์การบริหารส่วนท้องถิ่นในเขตจังหวัด
- ยุทธศาสตร์ที่ ๔
ด้านการสร้างโอกาสและความเสมอภาคทางสังคม
- ยุทธศาสตร์ที่ ๕
มีความยากจนข้ามรุ่นลดลง และมีความคุ้มครองทางสังคมที่เพียงพอ เหมาะสม
- เป้าหมายที่ ๓
สร้างพลังประชาชนที่มีชีวิตที่มีสุขภาพดีและส่งเสริมสวัสดิภาพสำหรับทุกคนในทุกวัย
- ยุทธศาสตร์ที่ ๓
พัฒนาคุณภาพชีวิตประชาชนสู่สังคมน่าอยู่ และปรับตัวรองรับผลกระทบจากการเปลี่ยนแปลง
- ยุทธศาสตร์ที่ ๓
เสริมสร้างคุณภาพชีวิตสู่สังคมที่น่าอยู่
- ยุทธศาสตร์ที่ ๒
ด้านการพัฒนาคุณภาพชีวิต
๕. ส่งเสริมสวัสดิการสังคมและส่งเสริมเศรษฐกิจคนพิการ คนยากไร้ เด็ก เยาวชน สตรีและผู้ด้อยโอกาส

๑.๑. ฝอยฝอย
แผนงานสังคมสงเคราะห์

ที่	โครงการ	วัตถุประสงค์	เป้าหมาย (ผลผลิตของโครงการ)	งบประมาณ					ตัวชี้วัด (KPI)	ผลที่คาดว่าจะได้รับ	หน่วยงานที่รับผิดชอบ					
				๒๕๖๖	๒๕๖๗	๒๕๖๘	๒๕๖๙	๒๕๗๐								
๑	โครงการบ้านท้องถิ่น พระราชวังใจ เทิดไถ่องคราชน รากินี	๑. เพื่อสามพลังประชารัฐ ปกป้อง เติบโต สนับสนุนภาคธุรกิจ ให้ความมั่นคงในการเป็นศูนย์ รวมจิตใจความรักและสามัคคี ของคนในชาติ	ช่วยเหลือกักกูด โดยการ ก่อสร้าง ซ่อมแซม ปรับปรุงที่อยู่อาศัย ให้กับประชาชนผู้ด้อยโอกาส ผู้ยากไร้ ผู้พิการหรือผู้ยากจน	๒๕๖๖	-	๑๕๐,๐๐๐	๑๕๐,๐๐๐	๑๕๐,๐๐๐	๒๕๖๙	๑๕๐,๐๐๐	๒๕๗๐	๑๕๐,๐๐๐	ร้อยละของผู้รับบริการ การช่วยเหลือ หรือผู้ยากจนมีคุณภาพชีวิตในการ อยู่อาศัยที่ดีขึ้น	ประชาชนผู้ด้อยโอกาส ผู้ยากไร้ ผู้พิการ	หน่วยงานที่รับผิดชอบ สำนักงานปลัด	
			๖. เพื่อส่งเสริมอาชีพและเพิ่มรายได้แก่ผู้รัก และเสริมพลังเศรษฐกิจรวมใจ พระบรมราชินี													
			๗. เพื่อสนับสนุนให้องค์กรปกครองส่วนท้องถิ่น สามารถบริหารจัดการ ของท้องถิ่น													
			เพื่อให้ผู้ด้อยโอกาสได้รับการช่วยเหลือ													

ที่	โครงการ	วัตถุประสงค์	เป้าหมาย (ผลผลิตของโครงการ)	งบประมาณ				ตัวชี้วัด (KPI)	ผลที่คาดว่าจะ จะได้รับ	หน่วยงาน ที่รับผิดชอบ
				๒๕๖๖	๒๕๖๗	๒๕๖๘	๒๕๖๙			
	รวม ๑ โครงการ			๐	๐	๑๕๐,๐๐๐	๑๕๐,๐๐๐	๑๕๐,๐๐๐	๑๕๐,๐๐๐	

แบบ ผ.๐๒/๑

รายละเอียดโครงการพัฒนาท้องถิ่น
ที่นำมาจากแผนพัฒนาหมู่บ้าน/ชุมชน

บัญชีโครงการพัฒนาท้องถิ่น

รายละเอียดโครงการพัฒนา
แผนพัฒนาท้องถิ่น (พ.ศ.๒๕๖๖ - ๒๕๗๐) (เพิ่มเติมครั้งที่ ๒/๒๕๖๘)
องค์การบริหารส่วนตำบลหน้าเขา อำเภอเขาวงกต จันทบุรี

๑.	ยุทธศาสตร์ชาติ ๒๐ ปี แผนพัฒนาเศรษฐกิจฯ ฉบับที่ ๑๓ Sustainable Development Goals: SDGs	ยุทธศาสตร์ที่ ๒ ชุมชนมั่งคั่ง เป้าหมายที่ ๙ เป้าประสงค์	ด้านการสร้างสภาพแวดล้อมในการแข่งขัน ไทยเป็นประตูการค้าการลงทุนและยุทธศาสตร์ทางโลจิสติกส์ที่สำคัญของภูมิภาค สร้างโครงสร้างพื้นฐานที่มีความทนทาน ส่งเสริมการพัฒนาอุตสาหกรรมที่ครอบคลุมและยั่งยืน และส่งเสริมนวัตกรรม พัฒนาโครงสร้างพื้นฐานที่มีคุณภาพ เชื้อถุดิบได้ ยั่งยืนและมีคุณภาพสูง รวมถึงโครงสร้างพื้นฐานของภูมิภาคและที่ข้าม เขตแดน เพื่อสนับสนุนการพัฒนาทางเศรษฐกิจและความปลอดภัยของผู้ที่ซื้อของมนุษย์ โดยมุ่งเป้าไปที่การเข้าถึงได้ในราคา ที่สามารถจ่ายได้และเท่าเทียมสำหรับทุกคน พัฒนาการท่องเที่ยวให้มีคุณภาพและยั่งยืน เพิ่มศักยภาพให้ได้มาตรฐานในระดับสากลและเชื่อมโยงการท่องเที่ยว ระดับภูมิภาคและนานาชาติ
๑.	ยุทธศาสตร์จังหวัด ๑.๑ ภูมิษฐ์	ยุทธศาสตร์ที่ ๑ ยุทธศาสตร์ที่ ๑	พัฒนาการท่องเที่ยวให้เป็นการท่องเที่ยวสีเขียว (Green Tourism) ด้านเศรษฐกิจ

ที่	โครงการ	วัตถุประสงค์	เป้าหมาย (ผลผลิตของโครงการ)	งบประมาณ					ตัวชี้วัด (KPI)	ผลที่คาดว่าจะได้รับ	หน่วยงาน ที่รับผิดชอบ
				๒๕๖๖	๒๕๖๗	๒๕๖๘	๒๕๖๙	๒๕๗๐			
๑	โครงการบุกเบิกถนนลูกรัง สายพยุหิย - ครัวไม้ลาย หมู่ที่ ๑	เพื่อให้ประชาชนได้มี ถนนใช้ในการคมนาคมสะดวกขึ้น	บุกเบิกถนนลูกรัง สายพยุหิย - ครัวไม้ลาย หมู่ที่ ๑ ปริมาณงาน กว้าง ๕.๐๐ เมตร ผิวจราจร ๕.๐๐ เมตรความยาว ๒,๐๐๐ เมตร ตามแบบรูปที่ ๑ ๒.๐๐๐ ก.ก.ก.	-	-	๘๕๐,๐๐๐	๘๕๐,๐๐๐	๘๕๐,๐๐๐	จำนวนถนนที่ใช้จราจร เพิ่มขึ้น	ประชาชนมีถนนใช้ สัญจรสะดวกขึ้น	กองช่าง
๒	โครงการปรับปรุงถนนลูกรัง สายต้นยูงตลอดทั้งมั่ง หมู่ที่ ๔	เพื่อให้ประชาชนได้มี ถนนใช้ในการคมนาคมสะดวกขึ้น	ปรับปรุงถนนลูกรัง สายต้นยูงตลอดทั้งมั่ง หมู่ที่ ๔ ปริมาณงาน กว้าง ๖.๐๐ เมตร ผิวจราจร ๕.๐๐ เมตร ยาว ๕.๕๐๐ เมตร ตามแบบรูปที่ ๑ ๒.๕๐๐ ก.ก.ก.	-	-	๑๑,๒๕๐,๐๐๐	๑๑,๒๕๐,๐๐๐	๑๑,๒๕๐,๐๐๐	จำนวนถนนที่ใช้จราจร เพิ่มขึ้น	ประชาชนมีถนนใช้ สัญจรสะดวกขึ้น	กองช่าง

ที่	โครงการ	วัตถุประสงค์	เป้าหมาย (ผลผลิตของโครงการ)	งบประมาณ					ตัวชี้วัด (KPI)	ผลที่คาดว่าจะได้รับ	หน่วยงาน ที่รับผิดชอบ
				๒๕๖๖	๒๕๖๗	๒๕๖๘	๒๕๖๙	๒๕๗๐			
๙	โครงการปรับปรุงถนนลูกรัง สายบ้านกลาง - สวนอาจารย์ บัญญัติ ชนะกุล หมู่ที่ ๖	เพื่อให้ประชาชนได้ ใช้ถนนในการคมนาคมสะดวก และรวดเร็วขึ้น	ปรับปรุงถนนลูกรัง สายบ้านกลาง - สวนอาจารย์บัญญัติ ชนะกุล หมู่ที่ ๖ ปริมาณงาน กว้าง ๕.๐๐ เมตร ผิวจราจร ๔.๐๐ เมตร ยาว ๒,๕๐๐ เมตร ตามแบบรูปที่ อบต.กำหนด	๒๕๖๖	๒๕๖๗	๒๕๖๘	๒๕๖๙	๒๕๗๐	การคมนาคมในหมู่บ้าน สะดวกขึ้น	ประชาชนมีถนนใช้ สัญจรสะดวกขึ้น	กองช่าง
๑๐	โครงการปรับปรุงถนนลูกรัง สายไฟลาม - ความผึ้ง หมู่ที่ ๖	เพื่อให้ประชาชนได้ ใช้ถนนในการคมนาคมสะดวก และรวดเร็วขึ้น	ปรับปรุงถนนลูกรัง สายไฟลาม - ความผึ้ง หมู่ที่ ๖ ปริมาณงาน กว้าง ๕.๐๐ เมตร ผิวจราจร ๔.๐๐ เมตร ยาว ๑,๕๐๐ เมตร ตามแบบรูปที่ อบต.กำหนด	๒๕๖๖	๒๕๖๗	๒๕๖๘	๒๕๖๙	๒๕๗๐	การคมนาคมในหมู่บ้าน สะดวกขึ้น	ประชาชนมีถนนใช้ สัญจรสะดวกขึ้น	กองช่าง
๑๑	โครงการปรับปรุงถนนลูกรัง สายบ้านเขยรินทร์ - บ้านนายอุสน หมู่ที่ ๖	เพื่อให้ประชาชนได้ ใช้ถนนในการคมนาคมสะดวก และรวดเร็วขึ้น	ปรับปรุงถนนลูกรัง สายบ้านเขยรินทร์ - บ้านนายอุสน หมู่ที่ ๖ ปริมาณงาน กว้าง ๕.๐๐ เมตร ผิวจราจร ๔.๐๐ เมตร ยาว ๑,๓๐๐ เมตร ตามแบบรูปที่ อบต. กำหนด	๒๕๖๖	๒๕๖๗	๒๕๖๘	๒๕๖๙	๒๕๗๐	การคมนาคมในหมู่บ้าน สะดวกขึ้น	ประชาชนมีถนนใช้ สัญจรสะดวกขึ้น	กองช่าง
๑๒	โครงการซ่อมแซมท่อเมนระบบ ประปาหมู่บ้าน (คลองปราบ) หมู่ที่ ๒	เพื่อแก้ไขปัญหาการ ขาดแคลนนํ้าใน การอุปโภคและบริโภค	ซ่อมแซมท่อเมนระบบประปาหมู่บ้าน (คลองปราบ) หมู่ที่ ๒ ปริมาณงาน ท่อเหล็กขนาดเส้นผ่าศูนย์กลาง ๔ นิ้ว ท่อ pvc ชั้น ๘.๕ ขนาดเส้น ผ่าศูนย์กลาง ๔ นิ้ว ท่อ pvc ชั้น ๘.๕ ขนาดเส้นผ่าศูนย์กลาง ๒ นิ้ว	๒๕๖๖	๒๕๖๗	๒๕๖๘	๒๕๖๙	๒๕๗๐	ระบบประปาที่ได้ มาตรฐาน	สามารถแก้ไขปัญหา การขาดแคลนนํ้าใน การอุปโภคและบริโภคได้	กองช่าง
๑๓	โครงการขุดเจาะบ่อบาดาล ความลึกทุก หมู่ที่ ๕	เพื่อแก้ปัญหาขาดแคลน นํ้าในการอุปโภคบริโภค	ขุดเจาะบ่อบาดาล ความลึกทุก หมู่ที่ ๕ ปริมาณงาน บ่อที่เส้นผ่าศูนย์กลาง ๑๕๐ เมตร (๖ นิ้ว) หรืออุปกรณ์ครบชุด ตามแบบรูปที่ อบต.กำหนด	๒๕๖๖	๒๕๖๗	๒๕๖๘	๒๕๖๙	๒๕๗๐	จำนวน ครัวเรือนที่ ขาดแคลน นํ้าใช้ลดลง	- สามารถแก้ปัญหา การขาดแคลนนํ้าในการ อุปโภคบริโภค	กองช่าง

ที่	โครงการ	วัตถุประสงค์	เป้าหมาย (ผลผลิตของโครงการ)	งบประมาณ						ตัวชี้วัด (KPI)	ผลที่คาดว่าจะ จะได้รับ	หน่วยงาน ที่รับผิดชอบ
				๒๕๖๖	๒๕๖๗	๒๕๖๘	๒๕๖๙	๒๕๗๐				
๑๕	โครงการขยายระบบประปา ความถี่ทุก หมู่ที่ ๕	- เพื่อแก้ปัญหาการ ขาดแคลนน้ำในการอุปโภค และการเกษตร	ขยายระบบประปา ความถี่ทุก หมู่ที่ ๕ ใช้ท่อ pvc ชั้น ๘.๕ นิ้ว ๒ นิ้ว ๑ นิ้ว พร้อมประตูกัก ๔ นิ้ว ๒ นิ้ว ๑ นิ้ว พร้อมอุปกรณ์ครบชุด ตามแบบที่ อบต. กำหนด			๕๐๐,๐๐๐	๕๐๐,๐๐๐	๕๐๐,๐๐๐	ร้อยละ ๘๐ ที่ขาดแคลนน้ำในการ อุปโภคบริโภค	- สามารถแก้ปัญหา การขาดแคลนน้ำในการ อุปโภคบริโภค	กองช่าง	
๑๕	โครงการก่อสร้างระบบประปา หมู่บ้าน (พอดังแซมเปญ) ควนจรสือ หมู่ที่ ๖	- เพื่อแก้ปัญหาการ ขาดแคลนน้ำในการอุปโภค และการเกษตร	ก่อสร้างระบบระบบประปาหมู่บ้าน แบบถังแซมเปญ หมู่ที่ ๖ ตามแบบรูปที่ อบต.กำหนด			๘๐๐,๐๐๐	๘๐๐,๐๐๐	๘๐๐,๐๐๐	ระบบประปา ที่ได้มาตรฐาน	- สามารถแก้ปัญหา การขาดแคลนน้ำในการ อุปโภคบริโภค	กองช่าง	
๑๖	โครงการก่อสร้างสะพาน คสล. สายทุ่งดอก หมู่ที่ ๕ ต.หน้าเขา- จุดเชื่อมต่อ หมู่ที่ ๗ ต.เขาหมม	เพื่อให้ประชาชน ได้ใช้สะพานใช้ในการ คมนาคมและขนส่ง	ก่อสร้างสะพาน คสล.สายทุ่งดอก หมู่ที่ ๕ ต.หน้าเขา - จุดเชื่อมต่อ หมู่ที่ ๗ ต.เขาหมม ตามแบบรูปที่ อบต.กำหนด			๑๒,๐๐๐,๐๐๐	๑๒,๐๐๐,๐๐๐	๑๒,๐๐๐,๐๐๐	ร้อยละ ๘๐ ของประชาชน ที่ได้ใช้สะพานนี้ ได้รับความพึง พอใจ	ประชาชนไม่มี สะพานที่มีมาตรฐาน ใช้ในการคมนาคม	กองช่าง	
๑๗	โครงการปรับปรุงสะพานเหล็ก พญอย - มียิต (หน้ามียิตหลังเก่า) หมู่ที่ ๖	- เพื่อความสะดวกในการ สัญจรไปมา	ปรับปรุงสะพานเหล็ก พญอย - มียิต (หน้ามียิตหลังเก่า) หมู่ที่ ๖ ตามแบบรูปที่ อบต.กำหนด			๕๐๐,๐๐๐	๕๐๐,๐๐๐	๕๐๐,๐๐๐	ประชาชน สัญจรสะดวก	- ได้อำนวยความสะดวก ในการเดินทางสัญจรไปมา	กองช่าง	
๑๘	โครงการก่อสร้างสะพานข้าม คลองพอก (หน้ามียิตเก่า) หมู่ที่ ๖	เพื่อให้ประชาชน ได้ใช้สะพานใช้ในการ คมนาคมและขนส่ง	ก่อสร้างสะพานข้ามคลองพอก (หน้ามียิตเก่า) หมู่ที่ ๖ ตามแบบรูป ที่ อบต.กำหนด			๑๒,๐๐๐,๐๐๐	๑๒,๐๐๐,๐๐๐	๑๒,๐๐๐,๐๐๐	ร้อยละ ๘๐ ของประชาชน ที่ได้ใช้สะพานนี้ ได้รับความพึง พอใจ	ประชาชนไม่มี สะพานที่มีมาตรฐาน ใช้ในการคมนาคม	กองช่าง	

ที่	โครงการ	วัตถุประสงค์	เป้าหมาย (ผลผลิตของโครงการ)	งบประมาณ					ตัวชี้วัด (KPI)	ผลที่คาดว่าจะ จะได้รับ	หน่วยงาน ที่รับผิดชอบ
				๒๕๖๖	๒๕๖๗	๒๕๖๘	๒๕๖๙	๒๕๗๐			
๑๙	โครงการก่อสร้างท่อลอดเพิ่มเติม สายห้วยน้ำแก้ว - ซ้ำงตาย (มีสถิติเพลิงป่า มีสถิติเพลิงใหม่) หมู่ที่ ๖	- เพื่อป้องกันท่วมขังและ ถนนชำรุด	ก่อสร้างท่อลอดเพิ่มเติม สายห้วยน้ำแก้ว - ซ้ำงตาย (มีสถิติเพลิงป่า มีสถิติเพลิงใหม่) หมู่ที่ ๖ ตามแบบรูปที่ อบต.กำหนด	๒๕๖๖	๒๕๖๗	๒๕๖๘	๒๕๖๙	๒๕๗๐	ปัญหาที่ท่วม ขังและถนน ชำรุดลดน้อยลง	- ด้แก้ปัญหาท่วมขัง และถนนชำรุด	กองช่าง
๒๐	โครงการก่อสร้างถนน คสล. สายบ้านอนุชิต ศรีจันทร์ หมู่ที่ ๓ หมู่ที่ ๓	เพื่อให้ประชาชนได้มี ถนนใช้ในการคมนาคม สะดวกขึ้น	ก่อสร้างถนน คสล. สายบ้านอนุชิต ศรีจันทร์ หมู่ที่ ๓ กว้าง ๕.๐๐ เมตร ๐.๑๕ เมตร ระยะทางยาว ๒,๕๐๐ เมตร ตามแบบรูปที่ อบต.กำหนด	๒,๕๐๐,๐๐๐	๖,๘๐๐,๐๐๐				จำนวนถนนที่ได้ มาตรฐานเพิ่มขึ้น	ประชาชนสัญจร ไปมาสะดวก	กองช่าง
๒๑	โครงการก่อสร้างถนน คสล. จากระบบประปาห้วยทุ่ง - บ้านนายชม หมู่ที่ ๔	เพื่อให้ประชาชนได้มี ถนนใช้ในการคมนาคม สะดวกขึ้น	ก่อสร้างถนน คสล. จากระบบประปา ห้วยทุ่ง - บ้านนายชม หมู่ที่ ๔ ปริมาณงาน ผิวจราจรกว้าง ๔.๐๐ เมตร หนา ๐.๑๕ เมตร ไหล่ทางลูกรังข้างละ ๐.๕๐ เมตร ระยะทางยาว ๑,๐๐๐ เมตร พร้อมพื้นที่ไม่น้อยกว่า ๔,๐๐๐ ตร.ม. ตามแบบรูปที่ อบต.กำหนด	๒,๗๒๐,๐๐๐					จำนวนถนนที่ได้ มาตรฐานเพิ่มขึ้น	ประชาชนสัญจร ไปมาสะดวก	กองช่าง
๒๒	โครงการก่อสร้างถนน คสล. สายบ้านยุคลองห้วยม้ง หมู่ที่ ๔	เพื่อให้ประชาชนได้มี ถนนใช้ในการคมนาคม สะดวกขึ้น	ก่อสร้างถนน คสล. สายบ้านยุคลองห้วยม้ง หมู่ที่ ๔ ปริมาณงาน ผิวจราจรกว้าง ๕.๐๐ เมตร หนา ๐.๑๕ เมตร ไหล่ทางลูกรังข้างละ ๐.๕๐ เมตร ระยะทางยาว ๔,๕๐๐ เมตร พร้อมพื้นที่ไม่น้อยกว่า ๒๕,๕๐๐ ตร.ม. ตามแบบรูปที่ อบต.กำหนด	๑๕,๓๐๐,๐๐๐	๑๕,๓๐๐,๐๐๐				จำนวนถนนที่ได้ มาตรฐานเพิ่มขึ้น	ประชาชนสัญจร ไปมาสะดวก	กองช่าง
๒๓	โครงการซ่อมแซมถนน คสล. ภายในหมู่ที่ ๕	เพื่อให้ประชาชนได้มี ถนนใช้ในการคมนาคม สะดวกขึ้น	ซ่อมแซมถนน คสล.ภายในหมู่ที่ ๕ ตามแบบรูปที่ อบต.กำหนด	๕,๐๐๐,๐๐๐					จำนวนถนนที่ได้ มาตรฐานเพิ่มขึ้น	ประชาชนสัญจร ไปมาสะดวก	กองช่าง

ที่	โครงการ	วัตถุประสงค์	เป้าหมาย (ผลผลิตของโครงการ)	งบประมาณ					ตัวชี้วัด (KPI)	ผลที่คาดว่าจะได้รับ	หน่วยงาน ที่รับผิดชอบ
				๒๕๖๖	๒๕๖๗	๒๕๖๘	๒๕๖๙	๒๕๗๐			
๒๔	โครงการก่อสร้างถนน คสล. สายบ้านนายรินทร์ - นายอุเสน หมู่ที่ ๖	เพื่อให้ประชาชนได้มีถนนใช้ในการคมนาคมสะดวกขึ้น	ก่อสร้างถนน คสล.สายบ้านนายรินทร์ - นายอุเสน หมู่ที่ ๖ ปริมาณงาน กว้าง ๔.๐๐ เมตร ผิวจราจร ๔.๐๐ เมตร หน้า ๐.๑๕ เมตร ไหล่ทางลูกรังข้างละ ๐.๕๐ เมตร ยาว ๕๐๐ เมตร หรือพื้นที่ไม่น้อยกว่า ๑.๖๐๐ ตร.ม ตามแบบรูปที่ อบต.กำหนด	๒๕๖๖	๒๕๖๗	๒๕๖๘	๒๕๖๙	๒๕๗๐	จำนวนถนนที่ได้มาตรฐานเพิ่มขึ้น	ประชาชนสัญจรไปมาสะดวก	กองช่าง
๒๕	โครงการก่อสร้างถนน คสล. สายห้วยน้ำแก้ว - ถ้ำช้างสี หมู่ที่ ๖	เพื่อให้ประชาชนได้มีถนนใช้ในการคมนาคมสะดวกขึ้น	ก่อสร้างถนน คสล. สายห้วยน้ำแก้ว - ถ้ำช้างสี หมู่ที่ ๖ ปริมาณงาน ผิวจราจร ๔.๐๐ เมตร หน้า ๐.๑๕ เมตร ไหล่ทางลูกรังข้างละ ๐.๕๐ เมตร ระยะทาง ๑.๓๐๐ เมตร หรือพื้นที่ไม่น้อยกว่า ๔.๖๐๐ ตร.ม ตามแบบรูปที่ อบต.กำหนด	๒๕๖๖	๒๕๖๗	๒๕๖๘	๒๕๖๙	๒๕๗๐	จำนวนถนนที่ได้มาตรฐานเพิ่มขึ้น	ประชาชนสัญจรไปมาสะดวก	กองช่าง
๒๖	โครงการก่อสร้างถนน คสล. สายช่องควนยาง (ควนฝั่ง) - ห้วยน้ำแก้ว หมู่ที่ ๗	เพื่อให้ประชาชนได้มีถนนใช้ในการคมนาคมสะดวกขึ้น	ก่อสร้างถนน คสล.สายช่องควนยาง (ควนฝั่ง) - ห้วยน้ำแก้ว หมู่ที่ ๗ ปริมาณงาน กว้าง ๕.๐๐ เมตร ผิวจราจร ๔.๐๐ เมตร หน้า ๐.๑๕ เมตร ไหล่ทางลูกรังข้างละ ๐.๕๐ เมตร ระยะทาง ๒.๑๐๐ เมตร หรือพื้นที่ไม่น้อยกว่า ๔.๑๐๐ ตร.ม ตามแบบรูปที่ อบต.กำหนด	๒๕๖๖	๒๕๖๗	๒๕๖๘	๒๕๖๙	๒๕๗๐	จำนวนถนนที่ได้มาตรฐานเพิ่มขึ้น	ประชาชนสัญจรไปมาสะดวก	กองช่าง
๒๗	โครงการขยายเขตระบบน้ำประปา หมู่ที่ ๗	เพื่อให้ประชาชนมีน้ำสะอาดไว้ใช้สำหรับอุปโภค - บริโภค (แก้ไขปัญหาน้ำประปาไหลไม่ครบคลุม หัวครัวเรือน	ขยายเขตระบบน้ำประปา หมู่ที่ ๗ ตามแบบรูปที่ อบต.กำหนด	๒๕๖๖	-	๕๐๐,๐๐๐	๕๐๐,๐๐๐	๕๐๐,๐๐๐	ร้อยละที่เพิ่มขึ้นของประชาชนที่พึงพอใจ	ประชาชนมีน้ำไว้ใช้ เพียงพอตลอดฤดูกาล	กองช่าง

ที่	โครงการ	วัตถุประสงค์	เป้าหมาย (ผลผลิตของโครงการ)	งบประมาณ					ตัวชี้วัด (KPI)	ผลที่คาดว่าจะ จะได้รับ	หน่วยงาน ที่รับผิดชอบ
				๒๕๖๖	๒๕๖๗	๒๕๖๘	๒๕๖๙	๒๕๗๐			
๒๔	โครงการซ่อมแซมถนน คสล. ภายในหมู่ที่ ๗	เพื่อให้ประชาชนได้มี ถนนใช้ในการคมนาคม สะดวกขึ้น	ซ่อมแซมถนน คสล.ภายในหมู่ที่ ๗ ตามแบบรูปที่ อบต.กำหนด			๕๐๐,๐๐๐	๕๐๐,๐๐๐	๕๐๐,๐๐๐	จำนวนถนนที่ได้ มาตรฐานเพิ่มขึ้น ไปมาสะดวก	กองช่าง	
๒๕	โครงการซ่อมแซมถนน แอสฟัลติกคอนกรีต ภายใน หมู่ที่ ๗	เพื่อให้ประชาชนได้มี ถนนใช้ในการคมนาคม สะดวกขึ้น	ซ่อมแซมถนน แอสฟัลติกคอนกรีต ภายใน หมู่ที่ ๗ ตามแบบรูปที่ อบต.กำหนด			๕๐๐,๐๐๐	๕๐๐,๐๐๐	๕๐๐,๐๐๐	จำนวนถนนที่ได้ มาตรฐานเพิ่มขึ้น ไปมาสะดวก	กองช่าง	
๓๐	โครงการก่อสร้างถนน คสล. สายวัดถ้ำหลวงจา หมู่ที่ ๘	เพื่อให้ประชาชนได้มี ถนนใช้ในการคมนาคม สะดวกขึ้น	ก่อสร้างถนน คสล.สายวัดถ้ำหลวงจา หมู่ที่ ๘ ปริมาณงาน กว้าง ๖.๐๐ เมตร ผิวจราจร ๕.๐๐ เมตร ไหล่ทางลูกรัง ข้างละ ๐.๕๐ เมตร หน้า ๐.๑๕ เมตร ระยะทาง ๓๐๐ เมตร ตามแบบรูปที่ อบต.กำหนด หรือมีพื้นที่ไม่น้อยกว่า ๑,๕๐๐ ตร.ม.			๑,๖๒๐,๐๐๐	๑,๖๒๐,๐๐๐	๑,๖๒๐,๐๐๐	จำนวนถนนที่ได้ มาตรฐานเพิ่มขึ้น ไปมาสะดวก	กองช่าง	
๓๑	โครงการก่อสร้างระบบประปา คลองท่มมิ่ง (บ้านนางปรีดา ปราปไตรศรี) หมู่ที่ ๘	- เพื่อแก้ปัญหาการ ขาดแคลนน้ำในการอุปโภค บริโภค	ก่อสร้างระบบประปา คลองท่มมิ่ง (บ้านนางปรีดา ปราปไตรศรี) หมู่ที่ ๘ ปริมาณงาน - ชุดเจาะบ่อบาดาล ๖ นิ้ว หลังระบบประปาแบบแซมเบญ ๑๕ ลบ.ม. ติดตั้งมิเตอร์ไฟ ๑๕ แอมป์ ตามแบบรูปที่ อบต.กำหนด			๘๕๐,๐๐๐	๘๕๐,๐๐๐	๘๕๐,๐๐๐	ร้อยละที่ เพิ่มขึ้นของ ประชาชน ที่พึงพอใจ	กองช่าง	
๓๒	โครงการก่อสร้างถนน สายแวงแอสฟัลติก คอนกรีต สายเขาหัวเหล็ก - คลองท่มมิ่ง หมู่ที่ ๘	- เพื่อให้ประชาชนมี ความสะดวกในการใช้ เส้นทางสัญจรไปมา	โดยทำการสร้างถนนขนาดกว้าง ๘.๐๐ เมตร ผิวจราจร ๖.๐๐ เมตร ไหล่ทางกว้าง ข้างละ ๑.๐๐ เมตร ระยะทาง ๑,๐๐๐ เมตร ตามแบบรูปที่ อบต.กำหนด หรือ อบจ.กำหนด			๓,๕๐๐,๐๐๐	๓,๕๐๐,๐๐๐	๓,๕๐๐,๐๐๐	- ร้อยละที่ เพิ่มขึ้นของ ประชาชน ที่พึงพอใจ	กองช่าง	

ที่	โครงการ	วัตถุประสงค์	เป้าหมาย (ผลผลิตของโครงการ)	งบประมาณ					ตัวชี้วัด (KPI)	ผลที่คาดว่าจะ จะได้รับ	หน่วยงาน ที่รับผิดชอบ
				๒๕๖๖	๒๕๖๗	๒๕๖๘	๒๕๖๙	๒๕๗๐			
๓๓	โครงการติดตั้งราวกันตก	เพื่อสร้างความปลอดภัย	โครงการติดตั้งราวกันตกถนนบริเวณ					๒๕๗๐	จะได้รับการ	กองช่าง	
	ถนนบริเวณจุดเสี่ยงใน	ให้กับประชาชนใน	จุดเสี่ยงในเขตตำบลหน้าเขา ตามแบบรูป			๕๐๐,๐๐๐	๕๐๐,๐๐๐	๕๐๐,๐๐๐	ร้อยละที่เพิ่มขึ้น	ประชาชนได้รับความปลอดภัย	
	เขตพื้นที่ตำบลหน้าเขา	การสัญจรไปมา	ที่ อบต.หน้าเขา						ของประชาชนที่ปลอดภัย	ในการสัญจรไปมา	
			รวม ๓๓ โครงการ			๘๖,๕๒๘,๐๐๐	๘๖,๕๒๘,๐๐๐	๘๖,๕๒๘,๐๐๐			

บัญชีโครงการพัฒนาท้องถิ่น

รายละเอียดโครงการพัฒนา	
แผนพัฒนาท้องถิ่น (พ.ศ.๒๕๖๖ - ๒๕๗๐) เพิ่มเดิมครั้งที่ ๒/๒๕๖๕	
องค์การบริหารส่วนตำบลหน้าเขา ตำบลหน้าเขา จังหวัดจันทบุรี	
๑.	ยุทธศาสตร์ชาติ ๒๐ ปี
๒.	ยุทธศาสตร์ชาติ ๒๐ ปี
๓.	แผนพัฒนาเศรษฐกิจฯ ฉบับที่ ๑๓
๔.	Sustainable Development Goals: SDGs
๕.	เป้าประสงค์

- ด้านการสร้างเสริมศักยภาพในการแข่งขัน
- ไทยเป็นประตูการค้าการลงทุนและยุทธศาสตร์ทางโลจิสติกส์ที่สำคัญของภูมิภาค
สร้างโครงสร้างพื้นฐานที่มีความทนทาน ส่งเสริมการพัฒนาอุตสาหกรรมที่ครอบคลุมและยั่งยืน และส่งเสริมนวัตกรรม
พัฒนาโครงสร้างพื้นฐานที่มีคุณภาพ เชื่อถือได้ ยั่งยืนและมีความทนทานซึ่งรวมถึงโครงสร้างพื้นฐานของภูมิภาคและที่ข้าม
เขตแดน เพื่อสนับสนุนการพัฒนาทางเศรษฐกิจและความเป็นอยู่ที่ดีของมนุษย์ โดยมุ่งเป้าที่การเข้าถึงได้ในราคา
ที่สามารถจ่ายได้และเท่าเทียมสำหรับทุกคน
- พัฒนาการท่องเที่ยวที่มีคุณภาพและยั่งยืน เพิ่มศักยภาพให้ได้มาตรฐานในระดับสากลและเชื่อมโยงการท่องเที่ยว
ระดับภูมิภาคและนานาชาติ
- พัฒนาการท่องเที่ยวให้เป็นการท่องเที่ยวสีเขียว (Green Tourism)
- ด้านเศรษฐกิจ
๑. ปรับปรุงและพัฒนาระบบการคมนาคมและการขนส่งรองรับการท่องเที่ยว และเกษตร

๑. แผนงานเกษตรและชุมชน (งานไฟฟ้า)

ที่	โครงการ	วัตถุประสงค์	เป้าหมาย (ผลผลิตของโครงการ)	งบประมาณ					ตัวชี้วัด (KPI)	ผลที่คาดว่าจะ จะได้รับ	หน่วยงาน ที่รับผิดชอบ	
				๒๕๖๖	๒๕๖๗	๒๕๖๘	๒๕๖๙	๒๕๗๐				
๑	โครงการติดตั้งไฟส่องทางระบบโซลาร์เซลล์	เพื่อลดอุบัติเหตุ	ติดตั้งไฟส่องทางระบบโซลาร์เซลล์	-	-	๕๐๐,๐๐๐	๕๐๐,๐๐๐	๕๐๐,๐๐๐	๕๐๐,๐๐๐	อัตราการเกิดอุบัติเหตุลดลง	ประชาชนมีความปลอดภัยในชีวิต	กองช่าง
	ระบบโซลาร์เซลล์ โซนใหม่พัฒนา หมู่ที่ ๑	ทางถนน	ขอยใหม่พัฒนา หมู่ที่ ๑							ร้อยละของ	และทรัพย์สิน	
	หมู่ที่ ๑	๒.เพื่อให้การจราจรเป็นระเบียบเรียบร้อย	พร้อมอุปกรณ์ เสาไฟฟ้าครบชุด							นักท่องเที่ยวในพื้นที่เพิ่มขึ้น		
		๒.เพื่อส่งเสริมการท่องเที่ยวในพื้นที่ตำบลหน้าเขา	เป็นไปตามแบบรูปที่ออกแบบ							ตำบลหน้าเขาเพิ่มขึ้น		

๒	โครงการติดตั้งไฟส่องทางระบบใช้แสงแอลซีดี สายเคเบิลระบบ - ความถี่ ๒	๑.เพื่อลดอุบัติเหตุทางถนน ๒.เพื่อให้การจราจรเป็นระเบียบเรียบร้อย ๒.เพื่อส่งเสริมการท่องเที่ยวในพื้นที่ตำบลหน้าเขา	ติดตั้งไฟส่องทางระบบบีเอสแอลซีดี สายเคเบิลระบบ - ความถี่ ๒	๓,๐๕๐,๐๐๐	๓,๐๕๐,๐๐๐	๓,๐๕๐,๐๐๐	๓,๐๕๐,๐๐๐	๓,๐๕๐,๐๐๐	อัตราการจัดซื้อวัสดุของวิทยุสื่อสารและวิทยุสื่อสาร	๑.ประชาชนมีความปลอดภัยในชีวิตและทรัพย์สิน ๒.นักท่องเที่ยวในพื้นที่ตำบลหน้าเขาเพิ่มขึ้น	กองช่าง
๓	โครงการติดตั้งไฟส่องทางสาธารณะ สายระยะที่ ๔	๑.เพื่อลดอุบัติเหตุทางถนน ๒.เพื่อให้การจราจรเป็นระเบียบเรียบร้อย ๒.เพื่อส่งเสริมการท่องเที่ยวในพื้นที่ตำบลหน้าเขา	ติดตั้งไฟส่องทางสาธารณะ สายระยะที่ ๔ พร้อมอุปกรณ์ครบชุด เป็นไปตามแบบรูปที่ออกแบบกำหนด	๙๕๐,๐๐๐	๙๕๐,๐๐๐	๙๕๐,๐๐๐	๙๕๐,๐๐๐	๙๕๐,๐๐๐	อัตราการจัดซื้อวัสดุของวิทยุสื่อสาร	๑.ประชาชนมีความปลอดภัยในชีวิตและทรัพย์สิน ๒.นักท่องเที่ยวในพื้นที่ตำบลหน้าเขาเพิ่มขึ้น	กองช่าง
๔	โครงการซ่อมแซมไฟส่องทางภายในหมู่ที่ ๕	๑.เพื่อป้องกันและลดอุบัติเหตุทางถนน ๒.เพื่อให้ประชาชนมีความปลอดภัยในชีวิตและทรัพย์สิน	ซ่อมแซมไฟส่องทางภายในหมู่ที่ ๕ พร้อมอุปกรณ์ ตามแบบรูปที่ ออกกำหนด	๕๐๐,๐๐๐	๕๐๐,๐๐๐	๕๐๐,๐๐๐	๕๐๐,๐๐๐	๕๐๐,๐๐๐	ระบ่งเปลี่ยนหลอดไฟเพียงหลอดเดียว	ประชาชนได้รับความปลอดภัยในการใช้เส้นทางสัญจร	กองช่าง
๕	โครงการติดตั้งไฟส่องสว่างสนามกีฬา หมู่ที่ ๕	เพื่อประชาชนที่มากออกกำลังกาย มีความปลอดภัย มีความปลอดภัยขึ้น	ติดตั้งไฟส่องสว่างสนามกีฬา หมู่ที่ ๕ พร้อมอุปกรณ์ ครบชุด เป็นไปตามแบบรูปที่ ออกกำหนด	๕๐๐,๐๐๐	๕๐๐,๐๐๐	๕๐๐,๐๐๐	๕๐๐,๐๐๐	๕๐๐,๐๐๐	ร้อยละที่เพิ่มขึ้นของประชาชนที่มากใช้สนามกีฬา	ประชาชนที่มาก ออกกำลังกาย มีความปลอดภัยขึ้น	กองช่าง
รวม ๕ โครงการ				๐	๐	๐	๐	๕,๔๙๐,๐๐๐	๕,๔๙๐,๐๐๐		

บัญชีโครงการพัฒนาท้องถิ่น

รายละเอียดโครงการพัฒนา
แผนพัฒนาท้องถิ่น (พ.ศ.๒๕๖๖ - ๒๕๗๐) (เพิ่มเติมครั้งที่ ๒/๒๕๖๕)
องค์การบริหารส่วนตำบลหน้าเขา ตำบลหน้าเขา จังหวัดกระบี่

- ป. ยุทธศาสตร์ชาติ ๒๐ ปี ด้านความมั่นคง
- ข. แผนพัฒนาเศรษฐกิจฯ ฉบับที่ ๑๓ ไทยมีพื้นที่และเมืองอัจฉริยะที่นำอยู่ ปลดปล่อย เทคโนโลยีได้อย่างยั่งยืน
- ข.1 ไทยสามารถลดความเสียหายและผลกระทบจากภัยธรรมชาติและการเปลี่ยนแปลงสภาพอากาศ
- ข.2 เสริมสังคมที่สงบสุขและครอบครัวที่อบอุ่นเพื่อการพัฒนาที่ยั่งยืน ให้ทุกคนเข้าถึงความยุติธรรม และสร้างสถาบันที่มีประสิทธิภาพ รับผิดชอบ และครอบคลุมในทุกกระดับ
- ข.3 ปฏิบัติการอย่างเร่งด่วนเพื่อต่อสู้กับการเปลี่ยนแปลงสภาพภูมิอากาศและผลกระทบที่เกิดขึ้น
- ข.4 พัฒนาคูณภาพชีวิตประชาชนสู่สังคมน่าอยู่ และปรับรับตัวรองรับการเปลี่ยนแปลง
- ข.5 เสริมสร้างคุณภาพชีวิตสู่สังคมที่น่าอยู่
- ข.6 การพัฒนาด้านคุณภาพชีวิต
- ๑. รักษาความสงบภายใน ป้องกันและบรรเทาสาธารณภัย สร้างความมั่นคงและ ความปลอดภัยใน

(๑) แผนงานภายใต้ความสงบภายใน

ที่	โครงการ	วัตถุประสงค์	เป้าหมาย (ผลผลิตของโครงการ)	งบประมาณ					ตัวชี้วัด (KPI)	ผลที่คาดว่าจะได้รับ	หน่วยงาน ที่รับผิดชอบ
				๒๕๖๖	๒๕๖๗	๒๕๖๘	๒๕๖๙	๒๕๗๐			
๑	โครงการติดตั้งกล้องวงจรปิดตามจุดเสี่ยง หมู่ที่ ๗	- เพื่อสนับสนุนในการดูแลความสงบเรียบร้อยในเขตพื้นที่	ติดตั้งกล้องวงจรปิดตามจุดเสี่ยง หมู่ที่ ๗			๕๐๐,๐๐๐	๕๐๐,๐๐๐	๕๐๐,๐๐๐	ร้อยละของประชาชนที่มีความปลอดภัยในชีวิตและทรัพย์สินและทรัพย์สินมากขึ้น	- ประชาชนมีความปลอดภัยในชีวิตและทรัพย์สิน	กองช่าง
			ตามแบบรูปที่ ๑๓.กำหนด								

บัญชีโครงการพัฒนาท้องถิ่น

รายละเอียดโครงการพัฒนา
 แผนพัฒนาท้องถิ่น (พ.ศ.๒๕๖๖ - ๒๕๗๐) เพิ่มเติมครั้งที่ ๒/๒๕๖๘
 องค์การบริหารส่วนตำบลหน้าเขา ตำบลหน้าเขา จังหวัดกระบี่

- ก. ยุทธศาสตร์ชาติ ๒๐ ปี ด้านการพัฒนาและเสริมสร้างศักยภาพทรัพยากรมนุษย์
- ข. แผนพัฒนาเศรษฐกิจฯ ฉบับที่ ๑๓ ไทยเป็นศูนย์กลางทางการแพทย์และสุขภาพมูลค่าสูง
- ค. Sustainable Development Goals: SDGs สร้างพลังประชาชนวิถีชีวิตที่มีสุขภาพดีและส่งเสริมสภาพสำหรับทุกคนในทุกวัย
- ง. ยุทธศาสตร์จังหวัด พัฒนาคุณภาพชีวิตประชาชนสู่สังคมมาอยู่ และปรับตัวรองรับการเปลี่ยนแปลง
- จ. ยุทธศาสตร์พัฒนาขององค์กรปกครองส่วนท้องถิ่นในเขตจังหวัด
- ๑. ยุทธศาสตร์การพัฒนา เสริมสร้างคุณภาพชีวิตสู่สังคมที่น่าอยู่
 การพัฒนาด้านคุณภาพชีวิต
 ๓. ส่งเสริมให้ประชาชนมีสุขภาพอนามัยที่ดี

(๑) แผนงานการศาสนา วัฒนธรรมและนันทนาการ

ที่	โครงการ	วัตถุประสงค์	เป้าหมาย (ผลผลิตของโครงการ)	งบประมาณ						ผลที่คาดว่าจะได้รับ	หน่วยงาน ที่รับผิดชอบ	
				๒๕๖๖	๒๕๖๗	๒๕๖๘	๒๕๖๙	๒๕๗๐	ตัวชี้วัด (KPI)			
๑	โครงการส่งเสริมกีฬามวยไทย หมู่ที่ ๒	- เพื่อให้ประชาชน ได้ออกกำลังกายและ ฝึกการป้องกันตัวเอง	โดยการส่งเสริมศิลปะมวยไทย ให้เป็นที่แพร่หลาย พร้อมทั้งส่งเสริมสุขภาพพลานามัยและพัฒนากีฬา เช่น การจัดอบรมให้กับผู้เข้าร่วม เพื่อเปิดโอกาสให้ผู้เข้าร่วมได้เรียน รู้และฝึกฝนกีฬามวยไทยอย่างถูก ต้องตามหลักวิชาการ	-	-	๕๐,๐๐๐	๕๐,๐๐๐	๕๐,๐๐๐	๕๐,๐๐๐	๕๐,๐๐๐	ประชาชนมีสุขภาพ ร่างกายแข็งแรงและ มีผลการฝึกกีฬามวยไทย ได้ใช้เวลาดำรง	กองการศึกษา
รวม ๑ โครงการ				๐	๐	๕๐,๐๐๐	๕๐,๐๐๐	๕๐,๐๐๐	๕๐,๐๐๐			

บัญชีโครงการพัฒนาท้องถิ่น

รายละเอียดโครงการพัฒนา
แผนพัฒนาท้องถิ่น (พ.ศ.๒๕๖๖ - ๒๕๗๐) เพิ่มเติมครั้งที่ ๒/๒๕๖๘
องค์การบริหารส่วนตำบลหน้าเขา ตำบลหน้าเขา จังหวัดกระบี่

- | | | |
|---|---|---|
| <p>ป. ยุทธศาสตร์ชาติ ๒๐ ปี</p> <p>ข. แผนพัฒนาเศรษฐกิจฯ ฉบับที่ ๑๓</p> <p>ค. Sustainable Development Goals: SDGs</p> | <p>ยุทธศาสตร์ที่ ๕</p> <p>หมวดหมู่ที่ ๑.๑</p> <p>เป้าหมายที่ ๑.๕</p> <p>เป้าประสงค์</p> | <p>ด้านการสร้างการเติบโตบนคุณภาพชีวิตที่เป็นมิตรต่อสิ่งแวดล้อม</p> <p>ไทยมีเศรษฐกิจหมุนเวียนและสังคมคาร์บอนต่ำ</p> <p>ปกป้องฟื้นฟูและสนับสนุนการใช้ระบบนิเวศบนบกอย่างยั่งยืน จัดการป่าไม้อย่างยั่งยืน ต่อสู้การกลายสภาพเป็นทะเลทราย</p> <p>หยุดการเสื่อมโทรมของที่ดินและฟื้นสภาพกลับมาใหม่ และหยุดการสูญเสียความหลากหลายทางชีวภาพ</p> <p>ส่งเสริมการดำเนินการด้านการบริหารจัดการป่าไม้ทุกประเภทอย่างยั่งยืน หยุดยั้งการตัดไม้ทำลายป่าในพื้นที่เสื่อมโทรม</p> <p>และเพิ่มการปลูกป่าและฟื้นฟูป่าทั่วโลก ภายในปี ๒๕๖๓</p> <p>พัฒนาคุณภาพชีวิตประชาชนสู่สังคมก้าวหน้า และปรับตัวว่าทำกับบริบทการเปลี่ยนแปลง</p> |
| <p>ง. ยุทธศาสตร์จังหวัด</p> <p>จ. ยุทธศาสตร์การพัฒนาขององค์กรปกครองส่วนท้องถิ่นในเขตจังหวัด</p> | <p>ยุทธศาสตร์ที่ ๔</p> <p>ยุทธศาสตร์ที่ ๔</p> | <p>อนุรักษ์ฟื้นฟูทรัพยากรธรรมชาติและสิ่งแวดล้อมให้เอื้อต่อการเป็นเมืองท่องเที่ยวคุณภาพ</p> <p>ด้านทรัพยากรธรรมชาติและสิ่งแวดล้อม</p> |
| <p>ฉ. ยุทธศาสตร์การพัฒนา</p> <p>๑.๑ กลยุทธ์</p> | <p>ยุทธศาสตร์ที่ ๓</p> <p>ยุทธศาสตร์ที่ ๓</p> | <p>๑. กลยุทธ์การพัฒนาตำบลด้านการอนุรักษ์ทรัพยากรธรรมชาติและสิ่งแวดล้อม</p> |

(๑) แผนงานกลยุทธ์ (งานสิ่งแวดล้อมและทรัพยากรธรรมชาติ)

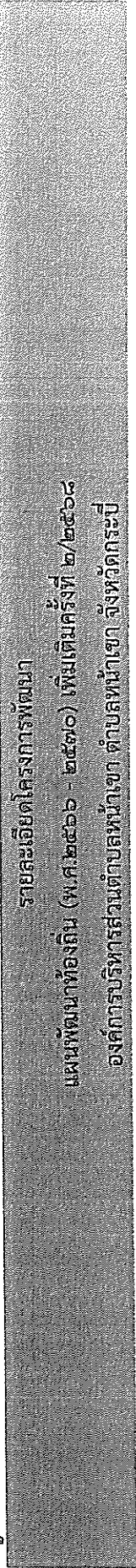
ที่	โครงการ	วัตถุประสงค์	เป้าหมาย (ผลผลิตของโครงการ)	งบประมาณ					ตัวชี้วัด (KPI)	ผลที่คาดว่าจะได้รับ	หน่วยงาน ที่รับผิดชอบ
				๒๕๖๖	๒๕๖๗	๒๕๖๘	๒๕๖๙	๒๕๗๐			
๑	โครงการชุดลอกคลองบางสร้าง หมู่ที่ ๓	เพื่อป้องกันและแก้ไขปัญหายืดั้ง	ชุดลอกกคลองบางสร้าง หมู่ที่ ๓ ปริมาณ กว้างเฉลี่ย ๕ เมตร ลึกเฉลี่ย ๑.๕ เมตร ระยะทางยาว ๑,๐๐๐ เมตร ตามแบบรูปที่ อบต.กำหนด			๘๐๐,๐๐๐	๘๐๐,๐๐๐	๘๐๐,๐๐๐	ปัญหาภัยแล้งลดลง	ประชาชนได้รับการแก้ไขภัยแล้ง	กองช่าง

๒	โครงการขุดลอก หน้าฝาย หน้าวัด ถ้าเขาดิน หมู่ที่ ๓	เพื่อป้องกันและแก้ไข ปัญหาภัยแล้ง	ขุดลอกคลอง หน้าฝาย หน้าวัดถ้าเขาดิน หมู่ที่ ๓ กว้างเฉลี่ย ๑๕ เมตร ยาว ๒๐๐ เมตร ลึกเฉลี่ย ๑.๕ เมตร ตามแบบรูปที่ อบต.กำหนด					๕๐๐,๐๐๐	๕๐๐,๐๐๐	๕๐๐,๐๐๐	๕๐๐,๐๐๐	ปัญหาภัยแล้ง ลดลง	ประชาชนได้รับ การแก้ไขปัญหา ภัยแล้ง	กองช่าง
๓	โครงการก่อสร้าง ฝายชะลอน้ำ คสล. หลังฝนได้ สายบ้านยรม บ้านนายกรอย หมู่ที่ ๓ - สายคลองปราบ หอนักกุด หมู่ที่ ๒	เพื่อเก็บน้ำไว้ใช้ทางการ เกษตรในฤดูแล้ง	ก่อสร้างฝายชะลอน้ำ คสล.กว้างสามได้ สายบ้านยรม บ้านนายกรอย หมู่ที่ ๓ - สายคลองปราบ หอนักกุด หมู่ที่ ๒ กว้าง ๕ เมตร ยาว ๑๕ เมตร ตามแบบ รูปที่ อบต.กำหนด					๘๐๐,๐๐๐	๘๐๐,๐๐๐	๘๐๐,๐๐๐	ปริมาณของ การกักเก็บน้ำ ได้มากขึ้น	สามารถแก้ปัญหา การขาดแคลนน้ำ อุปโภคบริโภค	กองช่าง	
๔	โครงการก่อสร้าง ฝายน้ำล้น คลองพอลาก (หน้ามัสยิดหลังเก่า) หมู่ที่ ๖	เพื่อเก็บน้ำไว้ใช้ทางการ เกษตรในฤดูแล้ง	ก่อสร้างฝายน้ำล้น คลองพอลาก (หน้ามัสยิดหลังเก่า) หมู่ที่ ๖ ตามแบบรูปที่ อบต.กำหนด					๑,๘๐๐,๐๐๐	๑,๘๐๐,๐๐๐	๑,๘๐๐,๐๐๐	ปริมาณของ การกักเก็บน้ำ ได้มากขึ้น	สามารถแก้ปัญหา การขาดแคลนน้ำ อุปโภคบริโภค	กองช่าง	
รวม ๔ โครงการ														
											๓,๙๐๐,๐๐๐	๓,๙๐๐,๐๐๐	๓,๙๐๐,๐๐๐	

แบบ ผ.๐๒/๒
รายละเอียดโครงการพัฒนา
ท้องถิ่น ที่เกินศักยภาพ

ที่	โครงการ	วัตถุประสงค์	เป้าหมาย (ผลผลิตของโครงการ)	งบประมาณ				ตัวชี้วัด (KPI)	ผลที่คาดว่าจะ จะได้รับ	หน่วยงาน ที่รับผิดชอบ
				๒๕๖๖	๒๕๖๗	๒๕๖๘	๒๕๖๙			
๓	โครงการจ้างสะพาน คสช. สายคู่คอต หมู่ที่ ๕ ต.หน้าเขา- จุดเชื่อมต่อ หมู่ที่ ๗ ต.เทพพนม	เพื่อให้ประชาชน ได้มีสะพานใช้ในการ คมนาคมและขนส่ง	ก่อสร้างสะพาน คสล.สายคู่คอต หมู่ที่ ๕ ต.หน้าเขา - จุดเชื่อมต่อ หมู่ที่ ๗ ต.เทพพนม ตามแบบรูปที่ อบต.กำหนด			๑๒,๐๐๐,๐๐๐	๑๒,๐๐๐,๐๐๐	ร้อยละ ๘๐ ของประชาชน ที่ได้อาศัยสะพานนี้ ได้รับความพึง พอใจ	กองช่าง	
รวม ๓ โครงการ						๒๗,๕๐๐,๐๐๐	๒๗,๕๐๐,๐๐๐			

บัญชีโครงการพัฒนาท้องถิ่น



- ก. ยุทธศาสตร์ชาติ ๒๐ ปี ด้านความมั่นคง
- ข. แผนพัฒนาเศรษฐกิจฯ ฉบับที่ ๑๓ ไทยมีพื้นที่และเมืองอัจฉริยะที่นำอยู่ ปลอดภัย เติบโตได้อย่างยั่งยืน
- ข. ยุทธศาสตร์ที่ ๑๑ ไทยสามารถลดความเสียหายและผลกระทบจากภัยธรรมชาติและการเปลี่ยนแปลงสภาพอากาศ
- ข. ยุทธศาสตร์ที่ ๑๒ เสริมสังคมที่สงบสุขและครอบคลุมเพื่อการพัฒนาที่ยั่งยืน ให้ทุกคนเข้าถึงความยุติธรรม และสร้างสถาบันที่มีประสิทธิภาพ รับผิดชอบ และครอบคลุมในทุกระดับ
- ค. Sustainable Development Goals: SDGs ปฏิบัติการอย่างเร่งด่วนเพื่อต่อสู้กับการเปลี่ยนแปลงสภาพภูมิอากาศและผลกระทบที่เกิดขึ้น
- ง. ยุทธศาสตร์จังหวัด ยุทธศาสตร์ที่ ๓ พัฒนาคุณภาพชีวิตประชาชนสู่สังคมก้าวหน้า และปรับตัวรองรับต่อการเปลี่ยนแปลง
- จ. ยุทธศาสตร์การพัฒนาท้องถิ่นในเขตจังหวัด เสริมสร้างคุณภาพชีวิตสู่สังคมที่นำอยู่
- ฉ. ยุทธศาสตร์การพัฒนา ยุทธศาสตร์ที่ ๓ การพัฒนาด้านคุณภาพชีวิต
- ๑. ยุทธศาสตร์การพัฒนา ๑.๑. ภัยพิบัติ ๑. รักษาความสงบภายใน ป้องกันและบรรเทาสาธารณภัย สร้างความมั่นคงและความปลอดภัยใน

(๑) แผนงานการรักษาความสงบภายใน

ที่	โครงการ	วัตถุประสงค์	เป้าหมาย (ผลผลิตของโครงการ)	งบประมาณ					ตัวชี้วัด (KPI)	ผลที่คาดว่าจะได้รับ	หน่วยงานที่รับผิดชอบ
				๒๕๖๖	๒๕๖๗	๒๕๖๘	๒๕๖๙	๒๕๗๐			
๑	โครงการติดตั้งกล้องวงจรปิด CCTV	- เพื่อสนับสนุนในการดูแลความสงบเรียบร้อยในเขตพื้นที่	โดยการติดตั้งกล้องวงจรปิด CCTV	๓,๐๐๐,๐๐๐		๓,๐๐๐,๐๐๐	๓,๐๐๐,๐๐๐	๓,๐๐๐,๐๐๐	ร้อยละของประชาชนที่มีความปลอดภัยในชีวิตและทรัพย์สิน	- ประชาชนมีความปลอดภัยในชีวิตและทรัพย์สิน	กองช่าง
			หน้าเขา หมู่ที่ ๑-๘ ๑๐ จุด ๓๐ ตัว						มีความปลอดภัยในชีวิตและทรัพย์สินมากขึ้น	ทรัพย์สิน	
			อ.ต.หน้าเขา	๐	๐	๓,๐๐๐,๐๐๐	๓,๐๐๐,๐๐๐	๓,๐๐๐,๐๐๐			
	รวม ๑ โครงการ			๐	๐	๓,๐๐๐,๐๐๐	๓,๐๐๐,๐๐๐	๓,๐๐๐,๐๐๐			

(

(