



ยินดีต้อนรับสู่ชุมชน

ท่องเที่ยวตำบลหน้าเขา





ลักษณะทางกายภาพ

- ▶ ตำบลหน้าเขา เป็นตำบลหนึ่งของ อำเภอเขาพนม จังหวัดกระบี่ มีพื้นที่ทางทิศตะวันตกเฉียงเหนือของอำเภอเขาพนม ซึ่งมีระยะห่างจากอำเภอเขาพนม ประมาณ 10 กิโลเมตร และอาณาเขตติดต่อ ดังนี้
- ▶ ทิศเหนือ จดตำบลเขาหิน อำเภอเขาพนม และอำเภอชัยบุรี จังหวัดสุราษฎร์ธานี
- ▶ ทิศใต้ จดตำบลเขาพนม อำเภอเขาพนม จังหวัดกระบี่
- ▶ ทิศตะวันออก จดตำบลเขาหิน อำเภอเขาพนม จังหวัดกระบี่
- ▶ ทิศตะวันตก จดตำบลคลองยา อำเภออ่าวลึก จังหวัดกระบี่



สถานที่ท่องเที่ยว จัดเรียงตามลำดับหมู่บ้าน ดังนี้

 หมู่ที่ 1  ไร่นาครูจันทร์





ศูนย์การเรียนรู้เกษตรทฤษฎีใหม่
ตามรอยพ่อ ไร่นาครูจันทร์

บ้านหน้าถ้ำ ม.9 ต.หน้าถ้ำ อ.สามพวง จ.กระบี่











หมู่ที่ 2 ณ ควนเขาตาวัน
















หมู่ที่ 2 บ้านสวนตาหลวง











หมู่ที่ 2 จุดชมวิว ณ ควบึงทึง













หมู่ที่ 6 บ้านไร่ชายเขา






บ้านไร่ช่างเข่า



Home & Garden











หมู่ที่ 6 ฤๅธารแก้ว







Pho Tan Keaw Krabi ที่วิว...ถ่ายภาพบ้านฉัน

facebook#domsuanyai Tel.087-232-4087 ,087-3296-1984






หมู่ที่ 6 ถนนชัยเขมา













หมู่ที่ 7 ความสงบฮิลล์











หมู่ที่ 7 ท่องเที่ยวเส้นทางเดินป่าระยะไกล











หมู่ที่ 6 ถ้ามีมานเมฆ



















แหล่งท่องเที่ยวชุมชนตำบลหน้าเขา



ขอขอบพระคุณคะ